

# 資 料 編

# 目 次

## 資 料 編

1	災害記録に関する資料	1-1
1-1	南海道大地震被害分布図	1-2
1-2	過去の気象状況	1-3
1-3	主な大地震一覧表	1-6
1-4	主な台風の一覧表	1-17
2	気象に関する資料	2-1
2-1	気象庁震度階級関連解説表	2-2
2-2	地震情報に用いる海域図	2-7
2-3	徳島県に影響のある活断層	2-10
2-4	徳島県の予報地域細分	2-11
2-5	徳島地方気象台が発表する警報・注意報等発表基準一覧表	2-12
2-6	注意報、警報、地震情報等の伝達系統図	2-13
2-7	津波、高潮、波浪以外の警報伝達系統図(F ネット)	2-14
2-8	気象に関する一般的知識	2-15
2-9	月別の台風主要経路傾向図	2-19
3	通信に関する資料	3-1
3-1	徳島県総合情報通信ネットワークシステムの回線構成	3-2
3-2	徳島県総合情報通信ネットワークシステム用無線局取扱要綱	3-3
3-3	災害対策用移動通信機器貸与制度	3-19
3-4	災害対策用移動電源車貸与制度	3-20
4	災害危険箇所等に関する資料	4-1
4-1	地すべり防止区域等	4-2
4-2	特別警戒指定区域及び警戒指定区域一覧	4-21
4-3	急傾斜地崩壊危険区域警戒雨量基準等	4-73
4-4	土石流対策雨量基準	4-74
4-5	水防危険箇所	4-75
4-6	重要水防箇所評定基準	4-76
4-7	徳島県管理河川重要水防区域評価基準	4-78

4-8	重要水防区域一覧	4-67
4-9	河川の重要な樋門	4-84
4-10	地震時緊急点検を行う「農業用ダム・農業用ため池」の一覧表	4-85
4-11	保安林配備一覧表	4-86
4-12	孤立可能性集落一覧	4-87
5	危険物施設に関する資料	5-1
5-1	危険物施設一覧表	5-2
5-2	高圧ガス大量保有事業所一覧表	5-4
5-3	火薬類製造所一覧	5-5
5-4	毒物・劇物取扱施設数	5-5
5-5	放射線同位元素保有事業所	5-5
6	防災資機材等に関する資料	6-1
6-1	水防倉庫設置および備蓄資材の状況	6-2
6-2	化学消化薬剤保有数	6-3
6-3	林野火災用空中消火資機材等保有状況	6-3
6-4	消防水利一覧	6-4
6-5	備蓄物資一覧	6-4
7	報道機関に関する資料	7-1
7-1	日本放送協会の災害報道体制	7-2
7-2	四国放送非常事態対策要綱	7-3
7-3	エフエム徳島非常事態対策要綱	7-5
8	災害救助に関する資料	8-1
8-1	災害救助法の適用基準と算定基準	8-2
8-2	平成29年度災害救助基準	8-3
8-3	災害救助法による救助の実施機関	8-8
9	医療等に関する資料	9-1
9-1	病院及び病床数(医療機関一覧表)	9-2
9-2	救急病院等一覧表	9-3
9-3	県備蓄医薬品等供給体制図	9-6
9-4	県備蓄医薬品等の備蓄場所一覧	9-7
9-5	備蓄場所ごとの県備蓄医薬品等の品目及び数量	9-8

9-6	難病医療ネットワーク事業における拠点病院・協力病院一覧	9-11
10	交通に関する資料	10-1
10-1	徳島県雪害防止対策要綱	10-2
10-2	災害対策用ヘリコプター降着場適地一覧表	10-5
11	避難所及び要配慮者利用施設に関する資料	11-1
11-1	指定緊急避難場所・指定避難所・広域避難所	11-2
11-2	一時避難場所	11-10
11-3	福祉避難所	11-13
11-4	要配慮者利用施設	11-14
12	三好市災害対策本部等に関する資料	12-1
12-1	三好市災害対策本部条例	12-2
12-2	避難情報文例	12-3
13	三好市防災会議に関する資料	13-1
13-1	三好市防災会議条例	13-2
13-2	三好市防災会議運営要綱	13-3
13-3	三好市防災会議委員名簿	13-4
14	その他の資料	14-1
14-1	災害対策基本法について	14-2
14-2	災害救助法について	14-3
14-3	その他法律等	14-4
14-4	関係機関のホームページ	14-5
14-5	三好市防災ハザードマップについて	14-7
14-6	各種地図について	14-8
14-7	地区防災計画	14-9

# 1. 災害記録に関する資料



## 1-2 過去の気象状況

### (1) 降水量

単位：mm

場所 年 月	池田					京上				
	平成 30 年	令和 元年	令和 2年	令和 3年	令和 4年	平成 30 年	令和 元年	令和 2年	令和 3年	令和 4年
1月	53.5	34.0	72.0	72.5	34.5	97.5	37.5	109.5	92.5	45.0
2月	72.5	57.0	41.0	74.0	54.0	133.0	67.5	74.0	101.5	55.5
3月	138.5	78.5	124.5	57.0	84.0	215.0	114.5	150.0	127.5	119.5
4月	58.5	64.5	163.5	89.5	76.5	139.5	93.5	165.0	84.5	86.0
5月	207.5	87.0	100.5	194.5	89.0	237.5	140.0	114.0	312.0	99.5
6月	259.5	115.5	175.0	111.0	102.0	359.0	240.5	317.5	105.0	80.0
7月	558.5	265.5	415.5	103.5	148.5	981.5	366.0	1166.0	155.0	305.5
8月	152.0	207.5	51.5	266.5	86.5	327.0	524.0	84.0	947.0	51.5
9月	555.0	77.0	227.0	193.0	374.0	802.0	213.0	435.5	170.0	588.5
10月	91.0	112.0	172.5	88.5	66.5	126.5	231.5	249.0	75.0	61.0
11月	24.5	35.5	54.5	103.0	52.0	64.0	27.5	68.0	186.5	59.0
12月	81.5	91.5	28.5	58.5	65.5	70.5	82.0	51.5	49.5	74.0

出典 気象庁 HP <https://www.data.jma.go.jp/risk/obsdl/index.php>

## (2) 観測地点別震度別地震回数

年	観測点	震度									合計
		1	2	3	4	5 弱	5 強	6 弱	6 強	7	
平成 30 年	池田総合体育館	11	5	0	0	0	0	0	0	0	16
	池田中学校	4	1	0	0	0	0	0	0	0	5
	東祖谷	3	1	0	0	0	0	0	0	0	4
	三野町	3	0	0	0	0	0	0	0	0	3
	山城町	1	0	0	0	0	0	0	0	0	1
	井川町	1	0	0	0	0	0	0	0	0	1
	西祖谷山村	3	1	0	0	0	0	0	0	0	4
令和 元年	池田総合体育館	5	0	1	0	0	0	0	0	0	6
	池田中学校	2	0	0	0	0	0	0	0	0	2
	東祖谷	2	0	0	0	0	0	0	0	0	2
	三野町	1	1	0	0	0	0	0	0	0	2
	山城町	1	0	0	0	0	0	0	0	0	1
	井川町	1	1	0	0	0	0	0	0	0	2
	西祖谷山村	1	1	0	0	0	0	0	0	0	2
令和 2 年	池田総合体育館	0	0	0	0	0	0	0	0	0	0
	池田中学校	1	0	0	0	0	0	0	0	0	1
	東祖谷	1	0	0	0	0	0	0	0	0	1
	三野町	1	0	0	0	0	0	0	0	0	1
	山城町	1	1	0	0	0	0	0	0	0	2
	井川町	0	0	0	0	0	0	0	0	0	0
	西祖谷山村	0	0	0	0	0	0	0	0	0	0
令和 3 年	池田総合体育館	0	0	0	0	0	0	0	0	0	0
	池田中学校	2	2	0	0	0	0	0	0	0	4
	東祖谷	3	0	0	0	0	0	0	0	0	3
	三野町	2	1	1	0	0	0	0	0	0	4
	山城町	1	2	0	0	0	0	0	0	0	3
	井川町	0	2	0	0	0	0	0	0	0	2
	西祖谷山村	0	0	0	0	0	0	0	0	0	0
令和 4 年	池田総合体育館	0	0	0	0	0	0	0	0	0	0
	池田中学校	1	3	0	0	0	0	0	0	0	4
	東祖谷	4	0	0	0	0	0	0	0	0	4
	三野町	1	2	1	0	0	0	0	0	0	4
	山城町	0	0	0	0	0	0	0	0	0	0
	井川町	2	1	0	0	0	0	0	0	0	3
	西祖谷山村	0	2	1	0	0	0	0	0	0	3

出典 気象庁 HP <https://www.data.jma.go.jp/eqdb/data/shindo/>



(3) 気象注意報等発表回数

種別 \ 年	平成 30 年 2018 年	令和元年 2019 年	令和 2 年 2020 年	令和 3 年 2021 年	令和 4 年 2022 年
風雪注意報	4	0	4	6	6
強風注意報	27	10	13	12	19
大雨注意報	22	31	26	17	12
大雪注意報	8	2	3	6	7
洪水注意報	18	17	16	9	8
着雪注意報	3	1	1	4	2
乾燥注意報	19	25	20	20	20
濃霧注意報	0	1	0	0	1
霜注意報	21	28	31	24	22
雪崩注意報	2	0	0	0	0
融雪注意報	0	0	0	0	0
低温注意報	3	0	0	1	0
着氷注意報	0	0	0	0	0
雷注意報	69	76	68	67	71
計	196	191	182	166	168

(4) 気象警報発表回数

種別 \ 年	平成 30 年 2018 年	令和元年 2019 年	令和 2 年 2020 年	令和 3 年 2021 年	令和 4 年 2022 年
暴風警報	4	1	0	0	1
暴風雪警報	0	0	0	0	0
大雨警報	9	13	11	7	3
大雪警報	0	0	0	0	0
洪水警報	6	8	2	1	3
計	19	22	13	8	7

(5) 気象特別警報発表回数

種別 \ 年	平成 30 年 2018 年	令和元年 2019 年	令和 2 年 2020 年	令和 3 年 2021 年	令和 4 年 2022 年
暴風特別警報	0	0	0	0	0
暴風雪特別警報	0	0	0	0	0
大雨特別警報	0	0	0	0	0
大雪特別警報	0	0	0	0	0
計	0	0	0	0	0

出典 徳島県の気象 より

### 1 - 3 主な大地震一覧表

年 月 日	和 歴	規模M	地 域	被 害 ・ 摘 要
684. 11. 29	天武13		土佐その他 南海・東海・西 海	山崩れ、家屋社寺、人畜の死傷者多く、津波来襲 南海トラフ沿いの巨大地震と思われる
684. 11. 11	天武13	M8.4	土佐その他 南海・東海・西 海諸道	山くずれ、河湧き家屋社寺等の破壊、人畜の死傷 多く、津波襲来、土佐の船多数沈没。土佐で田園 約12m海中に沈む。
887. 8. 26	仁和3	M8.6	五畿・七道	京都の民家官庁の倒壊多く、圧死者多数。津波襲 来し、摂津で被害最大、余震が8月末まで続いた。
1096. 12. 17	永長1	8～ 8.5	畿内・東海道	大極殿小破、東大寺巨鐘落ちる、津波社寺・民家 400余流出、東海沖の巨大地震とみられる
1099. 2. 22	承德3	M8.0	畿内	興福寺西金堂倒れ、大門が倒れた。土佐で田千余 町皆海底に沈む。
1331. 8. 15	元弘1	7	紀伊	田辺市の遠干潟20余町が隆起
1360. 11. 22	正平15	7.5 ～8	紀伊・摂津	津波が尾鷲から摂津兵庫まで来襲、人馬牛の死多 く
1361. 8. 3	正平16	M8.4	畿内・土佐・阿 波	山城、摂津より紀州熊野に至る諸堂倒壊破損多か った。津波被害は摂津、土佐、阿波で多く、阿波 雪湊で流出1,700戸、流死60人余、余震多数。
1498. 9. 20	明応7	8.2～ 8.4	東海道全般	紀伊から房総までの海岸と甲斐で振動大、溺流死 4万1千、南海トラフ沿いの巨大地震と思われる
1586. 1. 18	天正13	7.8	磯内・東海・東 山・北陸諸道	飛騨・美濃・伊勢・近江・阿波などで被害

年 月 日	和 歴	規模M	地 域	被 害 ・ 摘 要
1605. 2. 3	慶長9	M7.9	東海・南海・西 海諸道 (慶長地震)	震害の記録としては、淡路島、安坂村、千光寺で 諸堂倒れ仏像が飛散る。津波は、犬吠岬より九州 に至り、八丈島で死57人、三崎で溺者153人、 浜名湖付近の橋本で100戸中80戸流出し、死多 く、紀州西岸広村で1,700戸中700戸流出。阿波 の鞆浦で波高10丈、死100人余、宍喰で波高2 丈、死1,500人、土佐甲浦で死350人余、崎浜で 50人余、室戸岬付近で400人余、九州では、東目 (大隈)より西目(薩摩)に大波が寄せ、死者があっ た。

1707. 10. 28	宝永 4	M8. 4	五畿・七道 (宝永地震)	全体で潰家 29, 000、死 4, 900 人、家屋倒壊範囲は、東海道から中国、九州に及ぶ。震害は、東海道、伊勢湾、紀伊半島で最もひどく袋井全壊、田辺で、431 戸中 158 戸もつぶれ、大阪潰家 1, 061、死 73 4 人、徳島で 630 戸倒壊。津波は紀伊半島から九州に至る沿岸を襲い、瀬戸内海にも達した。土佐で流家 11, 170、死 1, 844 人、尾鷲で死 1, 000 人余。波高は室戸、種崎 23m(溺死 700 余)、久礼 25. 7m。室戸で 1. 5m、串本で 1. 2m、御前崎で 1~2m 隆起し、高知市の東 20 km が最大 2m 以下、海水に侵された。遠州灘沖および紀伊半島沖の 2 つの地震とも考えられる。
1789. 5. 11	寛政 1	7. 0	阿波	阿波富岡町で文珠院や町屋の土蔵に被害
1854. 12. 23	嘉永 7	M8. 4	東海・東山・ 南海諸道 (安政地震)	家屋倒壊範囲は伊豆から伊勢に至る沿岸と、甲斐、信濃、近江、越前、加賀に及ぶ。津波は、房総から土佐に至る沿岸を襲い、下田で 875 戸中 841 戸流出、碇泊中のロシア軍艦ディアナ号大破、27 日沈没。波高は甲賀 10m、鳥羽 5~6m、錦浦で 6m 余、仁木島 9m、尾鷲 6m、御前崎で 80~100cm 隆起、浜名湖北端、渥美湾沿岸は沈下した。全体で倒壊流出 8, 300 余、消失 600、圧死 300 人、流死 300 人。

年 月 日	和 歴	規模M	地 域	被 害 ・ 摘 要
1854.12.24	嘉永7 安政1	M8.4	畿内・東海・ 東山・北陸・ 南海・山陰・ 山陽道(安政南 海地震)	前の地震の32時間後。被害は、近畿、中国、四国全部と九州、中部地方の一部に及び、津波は房総から九州に至る海岸を襲った。全壊20,000、半壊40,000、焼失6,000、流出15,000、死者約3,000人。波高は久礼16.1m、種崎11m、室戸3.3m、宍喰5~6m。室戸、串本で1.2m隆起、甲浦、加太で約1m沈下、浸水。
1855.11.11	安政2	M6.9	江戸および 付近 (江戸地震)	江戸とその東、径20kmの範囲に被害大。山手で被害少なく、下町被害大。江戸の被害、壊家焼失14,364、町人の死4,000人余。有感半径500kmに達した。出火30余カ所。焼失面積2.3㎡。
1891.10.28	明治24	M8.4 (7.9)	岐阜・愛知 (濃尾地震)	仙台以南で地震を感じた。建物全壊142,177、半壊80,184、死7,273人、山くずれ1万余。根尾谷を通る大断層を生じ、水鳥(みどり)で、上下に6m、水平に2mずれた。25年1月3日、9月7日、27年1月10日の余震で家屋損壊など被害があった。
1896.6.15	明治29	M7.6 (7.1)	三陸沖 (三陸沖地震 津波)	震害はない。津波は北海道より牡鹿半島に至る海岸に襲来し、死者27,122人、家屋流出全半壊8,891、船の被害7,032、波高は吉浜24.9m、田老14.6mなど、津波はハワイ、カルフォルニアに達した。
1905.6.2	明治38		安芸灘	芸予地震、死者11、家屋全壊64
1923.9.1	大正12	M7.9	関東南部(関東 大震災)	東京で観測した最大振幅14~20cm。地震後火災が発生し、被害を増大した。死99,331人、行方不明43,476人、家屋全壊128,266、半壊126,233、焼失447,128。山くずれ、崖くずれが多い。房総方面(木更津32cm、北条157cm)神奈川南部(大磯182cm、藤沢75センチ)は隆起し、東京付近以西は隆起、神奈川北方は沈下した。また、相模湾、小田原-布良線以北は隆起、南は沈下した。関東沿岸に津波が襲来し、波高は三崎で6m、洲の崎で8.1m。

年 月 日	和 歴	規模M	地 域	被 害 ・ 摘 要
1927. 3. 7	昭和 2	M7. 3	京都府北西部 (北丹後地震)	被害は淡路、福井、岡山、米子、徳島、三重、香川、大阪に及ぶ。死 2,925 人、家屋全壊 12,584、焼失 3,711。郷村断層(長さ 18km、水平ずれ最大 2.7m)と、それに直行する山田断層(長さ 7m)を生じた。
1930. 5. 11	昭和 5	M7. 3	伊豆北部 (北伊豆地震)	2～5 月伊藤地震群。11 日より地震があった。余震多く、死 272 人、家屋全壊 2,165、山くずれ、崖くずれが多く、丹郡断層(長さ 35km、横ずれ最大 2～3m)と、直交する姫之湯断層を生じた。
1933. 3. 3	昭和 8	M8. 1	三陸沖(三陸地震津波)	震害はなかった。津波が太平洋を襲い、三陸沿岸で被害は甚大。死 3,008 人、家屋流失 4,034、倒壊 1,817、浸水 4,018、船舶流出 7,303。波高は、田老 10.1m、白浜 23.0m、綾里 25.0m、銚子 0.2m
1943. 9. 1	昭和 18	M7. 2	鳥取市付近 (鳥取地震)	死 1,083 人、家屋全壊 7,485、半壊 6,158、鹿野断層(長さ 8km、横ずれ最大 150cm)吉野断層(長さ 4.5 km)を生じた。地割れ、地変が多かった。
1944. 12. 7	昭和 19	M7. 9	東海道沖 (東南海地震)	静岡、愛知、三重、岐阜、奈良、滋賀各県、特に名古屋重工業地区に被害が多かった。死 998 人、住家全壊 26,130、半壊 46,950、流出 3,059。津波が各地に襲来した。波高は熊野灘沿岸 8～10m、木の本、新宮間 3m、御前崎、下田 2m、紀伊半島東岸で 30～40cm。地盤沈降。
1946. 12. 21	昭和 21	8. 0	南海道沖 (南海地震)	被害は、中部以西日本各地にわたり、死 1,330 人、行方不明 113 人、家屋全壊 11,591、半壊 23,487、流出 2,349、津波は静岡県より九州に至る海岸に襲来し、高知、三重、徳島沿岸で 4～6m に達した。室戸、紀伊半島は南上がりの傾動を示し、室戸で 1.27m、潮ノ岬で 0.7m 上昇、須崎、甲浦で 1.0m 沈下。高知付近で田園 15k m <sup>2</sup> が海面下に没した。

年 月 日	和 歴	規模M	地 域	被 害 ・ 摘 要
1948. 6. 28	昭和23	M7. 1	福井平野 (福井地震)	被害は福井平野およびその付近に限られ、死 3, 848 人、不明 10 人、家屋倒壊 36, 184、半壊 11, 816、焼失 3, 851。南北に地割の連続としての断層(延長約 25 km)が生じた。
1952. 3. 4	昭和 27	M8. 2	十勝沖 (十勝沖地震)	北海道南部、東北地方北部に被害があり、津波が関東地方に及ぶ。波高は厚岸湾 3~4m、八戸 2m。死 28 人、不明 5 人、家屋全壊 815、半壊 1, 324、流出 91。
1955. 7. 27	昭和30	6. 4	徳島県南部	死者 1、負傷者 8、山崩れ
1960. 5. 23	昭和35	M8. 5	チリ沖 (チリ地震津波)	24 日 2 時頃から津波日本沿岸各地に襲来。波高は三陸沿岸 5~6m、その他で 3~4m。北海道南岸、三陸沿岸、志摩半島付近で被害大。死 119 人、行方不明 20 人、家屋全壊 1, 571、半壊 2, 183、流出 1, 259。
1964. 6. 16	昭和 39	M7. 5	新潟県沖 (新潟地震)	新潟、秋田、山形の各県に被害があり、死者 26 人、家屋全壊 1, 960、半壊 6, 640、浸水 15, 298、船舶、道路の被害が多かった。新潟市内で地盤の流動、不同沈下による震害が著しかった。津波が日本海沿岸一帯を襲い波高大島崎で 5m、両津 3m、粟島で 0.8~1.5m 隆起。
1968. 2. 21	昭和 43	M6. 1	霧島山北麓 (えびの地震)	同日再震、翌日再再震、死者 3 人、傷 42 人、建物全壊 368、半壊 636、山くずれが多かった。3 月 25 日に 2 回地震、建物全壊 18、半壊 147。
1974. 5. 9	昭和 49	M6. 9	伊豆半島南端 (1974 年伊豆半島沖地震)	伊豆半島南端に被害。死・不明 30 人、傷 102 人、家屋全壊 134、同半壊 240、同一部破損 711、同全半壊 7。御前崎に最大波高 22cm の津波。
1978. 1. 14	昭和 53	M7. 0	伊豆大島近海 (1978 年伊豆大島近海地震)	死 25 人、傷 139 人、家屋全壊 96、同半壊 616 戸、道路損壊 1, 141 カ所、崖くずれ 211 カ所。持越鉾山の鉾さい堆積場のえん堤損壊、シアンを含む泥流狩野川へ流入。

年 月 日	和 歴	規模M	地 域	被 害 ・ 摘 要
※1978. 6. 12	昭和 53	M7. 4	宮城県沖 (1978年宮城 県沖地震)	被害は宮城県に多く、全体で死 28 人、傷 11,028 人、建物全壊 1,383、同半壊 6,238、道路損壊 2,350 ヲ所、山崖くずれ 476 ヲ所、新興開発地に被害が集中した。
※1983. 5. 26	昭和 58	M7. 7	秋田県沖 (昭和 58 年 〔1983 年〕 日本海中部 地震)	被害は秋田県に最も多く、青森、北海道がこれに次ぐ。死者 104(100)人、傷 324 人、住家全壊 1,584、同半壊 3,515、同一部損壊 5,962、で括弧内は、津波による死者である。津波は早い所では津波警報発令以前に沿岸に到着した。石川・京都・島根の遠方の府県にも津波による被害が発生した。
※1984. 9. 14	昭和 59	M6. 8	長野県西部 (昭和 59 年 〔1984 年〕 長野県西部 地震)	大滝村に大きな被害をもたらした。死・不明 29 人、傷 10 人、建物全壊・流出 14、同半壊 73、同一部破損 565、道路損壊 258、他。死者および建物流出は、主として大滝川、濁川などの地域に発生した大規模な崖くずれと土石流によるものである。
※1993. 1. 15	平成 5	M7. 8	釧路沖(平成 5 年〔1993 年〕 釧路沖地震)	死 2 人、傷 967 人、住家全壊 53、同半壊 255、同一部破損、5,313 など。北海道の下に沈む太平洋プレートの内部で発生した深さ約 100 km の地震で、この型の地震としては例外的に大きかった。
※1993. 7. 12	平成 5	M7. 8	北海道南西 沖(平成 5 年 〔1993 年〕 北海道南西沖 地震)	死 202 人、不明 28 人、傷 323 人。住家全壊 601、同半壊 408、同一部破損 5,490 など。特に地震後間もなく津波に襲われた奥尻島の被害は甚大で、島南端の青苗地区は火災もあって壊滅状態。夜 10 時すぎの闇のなかで多くの人命、家屋等が失われた。津波の高さは青苗の市街地で 10m を超えたところがある。
※1994. 10. 4	平成 6	M8. 1	北海道東方沖 地震(平成 6 年 〔1994 年〕北海 道東方沖 地震)	傷 437 人、家屋全壊 61、同半壊 348、同一部破損 7,095 など。幸い死者はなく、先の釧路沖地震の経験から家具等の固定を行っていること等により、人的被害は比較的少なかった。しかし、ライフライン特に水道施設に大きな被害が生じた。

年 月 日	和 歴	規模M	地 域	被 害 ・ 摘 要
※1994.12.28	平成 6	M7.5	三陸はるか沖 (平成6年〔1994年〕三陸はるか沖地震)	死 3 人、傷 788 人、家屋全壊 72、同半壊 429、同一部半壊 9,021 等。青森県八戸市を中心とした地域において水道施設等のライフライン及び鉄道に大きな被害が出て、住民の生活に支障をきたした。
1995.1.17	平成 7	M7.2	淡路島(平成7年〔1995年〕兵庫県南部地震)	死 6,430 人、不明 3 人、傷 43,773 人、住家全壊 104,900、同半壊 144,256、同一部半壊 263,690 など。このほか、ライフラインの寸断、交通システムの麻痺など戦後最悪の被害をもたらす典型的な都市型災害となった。(平成9年12月24日現在)
※2000.10.6	平成 12	M7.3	鳥取県西部 (平成12年〔2000〕鳥取県西部地震)	傷 147 人、住家全壊 410、同半壊 2,904、同一部破損 16,235 などの被害を出した。
※2001.3.24	平成 13	M6.4	安芸灘(平成13年〔2001〕芸予地震)	死 2 人、傷 262 人、住家全壊 46、同半壊 233、同一部破損 31,180 など。広島県、愛媛県の瀬戸内海側を中心とした地域において水道施設等のライフラインに大きな被害が出て、住民の生活に支障をきたした。
※2003.5.26	平成 15	M7.1	宮城県沖	傷 174 人、住宅全壊 2、同半壊 21、同一部破損 2,404、床下浸水 1 などの被害を出した。被害は宮城・岩手・山形・秋田・福島・青森の東北 6 県に及んだ。
※2003.7.26	平成 15	M5.6 M6.4 M5.5	宮城県北部	傷 677 人、住宅全壊 1,276、同半壊 3,809、同一部破損 10,976 などの被害を出した。一日に震度 6 弱以上を観測する地震が 3 回発生し、被害は宮城・岩手・山形・福島の東北 4 県に及んだ。



年 月 日	和 歴	規模M	地 域	被 害 ・ 摘 要
※2003. 9. 26	平成 15	M8. 0 M7. 1	釧路沖 十勝沖 (平成 15 年 [2003 年] 十勝沖地震)	平成 15 年(2003 年)十勝沖地震行方不明 2 人、傷 849 人、住宅全壊 116、同半壊 368、同一部破損 1,580、床下浸水 9 などの被害を出した。北海道苫小牧市内の製油所において、大規模な石油タンク火災が発生するなど、被害は北海道・青森・宮城・岩手の 4 道県に及んだ。
2004. 10. 23	平成 16	M6. 8	新潟県中越 地方(新潟県 中越地震)	平成 16 年(2004 年)新潟県中越地震 死 49 人、傷 4,804 人、住家全壊 3,185、半壊 13,703、火災 9 などの被害を出した。(平成 17 年 9 月 16 日現在) 内陸の活褶曲帯で発生した逆断層型地震「新潟 - 神戸歪み集中型」に属するが、既知の活断層とは直接対応しなかった。規模の大きな余震が多数発生(M6 以上 4 余震)して被害を助長した。川口町で震度 7、2 余震で最大震度 6 強、別の 2 余震で 6 弱。震源域の地質を反映して地すべりの被害が目立った。
2005. 3. 20	平成 17	M7. 0	福岡県西方沖 (福岡県西方沖 地震)	死 1 人、傷 1,087 人、住家全壊 133、半壊 244 の被害を出した。(平成 17 年 5 月 12 日現在)福岡県沿岸海域の左横ずれ断層型地殻内地震。観測された最大震度は九州本土の 6 弱、しかしアスペリティ直上の玄界島では大きな被害があり、それ以上の震度の可能性があるが、揺れだけでなく急傾斜地での地盤崩壊による被害を含む。
2005. 8. 16	平成 17	M7. 2	宮城県沖	日本海溝沿いやや陸寄り(深さ 42km)のプレート境界地震で、1978 年の震源域の南半分で発生。傷 100、全壊 1、半壊 0、最大計測震度 6 弱(宮城県川崎町)東北地方太平洋岸で最大 13cm(石巻市)の津波
2007. 3. 25	平成 19	M6. 9	能登半島沖	平成 19 年能登半島地震 海陸境界域の横ずれ成分を含む逆断層型地殻内地震。死 1、傷 359、住家全壊 638、半壊 1563(平成 19 年 6 月 14 日)最大計測震度 6 強(石川県内 3 市町)珠洲と金沢で 0.2m の津波。

年 月 日	和 歴	規模M	地 域	被 害 ・ 摘 要
2007. 7. 16	平成19	M6. 8	新潟県上中越沖	新潟県中越沖地震 新潟県沿岸海域の逆断層型地殻内地震(深さ 17 km)、2004 年中越地震に近いが余震活動は不活発。震源域内の原子力発電所が被災した初めての例。死 15、傷 2346、住家全壊 1331、半壊 5710、最大計測震度 6 強(新潟県内 3 市村、長野県 1 町)、地盤変状・液状化などが目立った。日本海沿岸で最大 35cm(柏崎)の津波。
2008. 6. 14	平成 20	M7. 2	岩手県内陸南部	岩手・宮城内陸地震 岩手・新潟県境付近の山間地での逆断層型地殻内地震(深さ 8km)、死 17、不明 6、傷 426、住家全壊 30、半壊 146、最大震度 6 強(岩手県 1 市、宮城県 1 市)や 4000 ガル以上の加速度などが観測されたが、建物被害よりも地すべりなどの傾斜災害が目立った。
2008. 7. 24	平成 20	M6. 8	岩手県沿岸北部	太平洋プレートの生断層型スラブ内地震(深さ 108km)、死 1、傷 211、住家全壊 1、半壊 0、最大震度 6 弱、(岩手県 1 村、青森県 3 市町、6 強は後に取り消し)が観測されたが、短周期の揺れのため被害は比較的少なかった。
2009. 8. 11	平成 21	M6. 5	駿河湾	横ずれ成分を含む逆断層型スラブ内地震(深さ 23km)、初めて東海地震観測情報が出されたが、東海地震には結びつかないと判定された。死 1、傷 319、住家全壊 0、半壊 6、最大震度 6 弱(静岡県 4 市)で、家具などによる負傷が多かった。最大 0.4m(御前崎)の津波。
2011. 3. 11	平成23	M9. 0	三陸沖	東北地方太平洋沖地震、東日本大震災 日本海溝沿いの沈み込み帯の大部分、三陸沖中部から茨城県沖までのプレート境界を震源域とする逆断層型超巨大地震(深さ 24km)、3月9日に M7.3 の前震、震源域内や付近の余震・誘発地震は M7.0 以上が 6 回、M6.0 以上が 97 回、死 19630、不明 2569、傷 6230、住家全壊 121781、半壊 280962(余震・誘発地震を一部含む: 2018 年 3 月現在)、死者の 90%以上が水死で、原発事故を含む被害の多くは巨大津波(現地調査によれば最大約 40m)によるもの、最大震度 7(宮城県栗原市)、6 強が宮城県 13 市町村、福島県 11 市町、茨城県 5 市だが、揺れによる被害は津波に比べて大きくなかった。この領域では未知の規模で、869 年貞観の三陸沖地震と 1896 年三陸沖地震級の津波地震が合わせて襲来したと考えられる。

年 月 日	和 歴	規模M	地 域	被 害 ・ 摘 要
2011. 4. 7	平成23	M7. 2	宮城県沖	東北地方太平洋沖地震の震源域内の地震だが、太平洋プレートの逆断層型スラブ内地震(深さ66km)、死4、傷296、住家全壊36以上、半壊27以上(消防庁・宮城県による：2018年3月現在)、最大震度6強(宮城県仙台市・栗原市)、6弱が宮城県15市町村、岩手県6市町
2011. 4. 11	平成23	M7. 0	福島県浜通り	東北地方太平洋沖地震の周辺誘発地震で正断層型地殻内地震(深さ6km)、井戸沢断層の近傍で地表地震断層が現れた。死4、傷10(2018年3月現在)、最大震度は6弱(福島県3市町村、茨城県1市)
2011. 6. 30	平成23	M5. 4	長野県中部	東北地方太平洋沖地震の遠方誘発地震で横ずれ断層型地殻内地震(深さ4km)、牛伏寺断層の近傍で発生した。死1、傷17、住家全壊24(長野県による)、最大震度は5強(長野県松本市)
2012. 3. 14	平成24	M6. 1	千葉県東方沖	東北地方太平洋沖地震の周辺誘発地震で正断層型地殻内地震(深さ15km)、死1、傷1(2018年3月現在)、最大震度5強(茨城県神栖市、千葉県銚子市)
2012. 12. 7	平成24	M7. 3	三陸沖	東北地方太平洋沖地震の周辺、日本海溝付近の正断層型地震(深さ49km)、死1、傷15(2018年3月現在)、最大震度5弱(青森県・岩手県・宮城県・茨城県・栃木県の99市町村)
2016. 4. 14・16	平成28	M6. 5 (14) M7. 0 (16)	熊本県熊本地方	熊本地震 右横ずれ断層型地殻内地震(深さ12km)、布田川および日奈久断層で発生。長さ30km以上の領域で地表地震断層が現れた。死50(ほかに関連死219)、傷2807、住家全壊8668、半壊34718(2018年3月現在)、最大震度7(熊本県益城町(2回)・西原村)
2018. 6. 18	平成30	M6. 1	大阪府北部	初動は逆断層、CMTでは横ずれのメカニズム(深さ13km)、都市直下の浅い地震でMに比べて被害大。死5、傷435、住家全壊12、半壊273(2018年3月現在)、最大震度6弱(大阪府大阪市北区、高槻市、茨木市、箕面市、枚方市)
2018. 9. 6	平成30	M6. 7	北海道胆振地方中東部	北海道胆振東部地震 逆断層型の深い地殻内地震(震源深さ37km)、強い地震動による地すべりと火力発電所停止(全道停電)、死41、傷689、住家全壊156、半壊434(2018年3月現在)、最大震度7(北海道厚真町)

(注) 1. 以上理科年表(国立天文台編)より抜粋。

2. 大正12年関東大震災以降の地震については、人的被害の生じた地震のうち主なものを掲げている。

3. 大正13年から昭和43年までの地震のマグニチュードについては、気象庁において再計算が行われた数値を掲げている。

以降の出典は気象庁の HP より

年 月 日	和 歴	規模M	地 域	被 害 ・ 摘 要
2019. 1. 3	平成31	M5. 1	熊本県熊本地方	住家一部破損 60 棟 負傷 4 名
2019. 2. 21	令和元	M5. 8	胆振地方中東部	住家一部破損 19 棟 負傷 6 名
2019. 5. 10	令和元	M6. 3	日向灘	負傷 3 名
2019. 5. 25	令和元	M5. 1	千葉県北東部	負傷 1 名
2019. 6. 18	令和元	M6. 7	山形県沖	住家半壊 28 棟 一部破損 1580 棟 負傷 43 名
2019. 8. 4	令和元	M6. 4	福島県沖	住家一部破損 1 棟 負傷 1 名
2020. 3. 13	令和2	M5. 5	石川県能登地方	負傷 2 名
2020. 6. 25	令和2	M6. 1	千葉県東方沖	住家一部破損 5 棟など 負傷 2 名
2020. 9. 4	令和2	M5. 0	福井県嶺北	負傷 13 名
2020. 12. 21	令和2	M6. 5	青森県東方沖	負傷 1 名
2021. 2. 13	令和3	M7. 3	福島県沖	住家全壊 69 棟 半壊 729 棟 一部破損 19,758 棟 死者 1 名 負傷 187 名
2021. 3. 20	令和3	M6. 9	宮城県沖	住家一部破損 2 棟等 負傷 11 名
2021. 5. 1	令和3	M6. 8	宮城県沖	負傷 4 名
2021. 10. 6	令和3	M5. 9	岩手県沖	住家一部破損 1 棟 負傷 3 名
2021. 10. 7	令和3	M5. 9	千葉県北西部	建物火災 1 県 負傷 49 名
2021. 12. 3	令和3	M5. 4	紀伊水道	住家一部破損 2 負傷 2 名
2022. 1. 22	令和4	M6. 6	日向灘	住家一部破損 1 棟 負傷 13 名
2022. 3. 16	令和4	M7. 4	福島県沖	住家全壊 217 棟 半壊 4,556 棟 一部破損 52,162 棟など 死者 4 名 負傷者 247 名
2022. 6. 19	令和4	M5. 4	石川県能登地方	住家一部破損 62 棟
2022. 6. 20	令和4	M5. 0	石川県能登地方	負傷 7 名
2022. 11. 9	令和4	M4. 9	茨城県南部	負傷 1 名
2023. 5. 5	令和5	M6. 5 M5. 9	石川県能登地方	住家全壊 30 棟 半壊 169 棟 一部破損 535 棟など 死者 1 名 負傷 49 名
2023. 6. 11	令和5	M6. 2	苫小牧沖	負傷 1 名

1-4 主な台風の一覧表

発生年	月日	気象状況	異常気象名	被害状況
2008 平成20				
2009 平成21	8.8 ～10	第9号	大雨	吉野川市川島町，民家裏山土砂崩れ，家屋倒壊，2名下敷き。1名重傷。徳島市国府町，小学4年生男子，増水した用水路に流され死亡。吉野川市鴨島町，男性が吉野川に転落死亡。徳島市川内町，用水路に車転落。女性1名が死亡。
2010 平成22				
2011 平成23	5.26 ～29	第2号 梅雨前線	大雨 強風 波浪	三好市山城町黒川，軽自動車一部破損。三好市池田町西山峯ノ久保，建物一部被害。三好市池田町，床下浸水5棟。美馬郡つるぎ町貞光字竹屋敷，建物（窓ガラス）一部被害。鉄道：（5/29）JR四国（土讃線，高徳線，徳島線，牟岐線）運転見合わせ（5/30）JR四国（牟岐線）一部運転見合わせ。
	7.18 ～19	第6号	強風 大雨 波浪	人的被害：強風による転倒。（重傷）石井町内の女性，（軽傷）鳴門市内の男性住家被害：一部損壊3棟，床上浸水3棟，床下浸水17棟 非住家被害：折野バス停屋根損壊（鳴門市），太龍寺本堂損傷（阿南市），文化財田中家住宅屋根損壊（石井町），文化財奥村家住宅壁崩落（藍住町），文化財吉田家住宅壁崩落（美馬市）避難状況：避難指示（那賀町），避難勧告（徳島市，小松島市，阿南市，三好市，神山町，那賀町），難準備情報5市町村，自主避難20市町村臨時休校等：7月19日327校，20日238校
	9.1 ～4	第12号	強風 大雨 高潮	人的被害：死者3人（三好市，佐那河内村，阿南市），負傷者（軽傷）1人（石井町） 住家等被害：全壊2棟（三好市，非住家），半壊1棟（三好市），一部損壊5棟（鳴門市2棟，阿南市1棟，阿波市1棟，吉野川市1棟） 床上浸水42棟，床下浸水286棟，避難状況：避難指示（三好市，那賀町），避難勧告（阿波市，神山町，徳島市，つるぎ町，勝浦町，美馬市，那賀町），避難準備情報（小松島市，吉野川市，勝浦町，那賀町，牟岐町，海陽町） 自主避難18市町293人 臨時休校等2日小中高校325校
	9.19 ～21	第15号	強風 大雨 波浪	人的被害：（軽傷）徳島市2名 住家被害：全壊1棟，一部損壊9棟，床上浸水153棟，床下浸水856棟 非住家被害：全壊1棟，床上浸水63棟，床下浸水46棟 避難状況：避難指示（三好市，板野郡板野町），避難勧告（徳島市，三好市，阿波市，美馬郡つるぎ町，板野郡上板町），避難準備情報（鳴門市，吉野川市，阿波市，那賀郡那賀町），自主避難17市町村 臨時休校等：21日小中高校318校

発生年	月日	気象状況	異常気象名	被害状況
2012 平成24	6. 19 ～20	第4号	大雨 強風 波浪	<p>橋の崩落：台風第4号の大雨によって飯尾川が増水し、石井町浦庄に架かる町道の桧瀬橋（長さ6m、幅3m）が崩落。</p> <p>農業被害：スイートコーンなど3品目で730万円。</p> <p>交通障害：海上交通では東九フェリーが18日から19日にかけて4便、南海フェリーは6月19日08時00分から6月20日11時00分まで20便が欠航。航空便では、強風のため、JAL6便、ANA6便、JAC4便の計16便が欠航。鉄道：三好市西祖谷山村のJR土讃線大歩危駅構内で、10時頃、高知発岡山行きの特急「南風8号」が倒木と接触し、約7分間停止した。けが人はなし。徳島県内のJR全線（高德線、土讃線、徳島線、鳴門線、牟岐線）が19日15時過ぎから終日運休。阿佐海岸鉄道（海部駅～甲浦駅間）が、14時55分から終日運休、運休数は16本。山腹崩壊：20日09時、鳴門市大麻町の県道徳島引田線で山腹崩壊（小崩壊）。</p> <p>19日～20日：16路線の25ヶ所（国道193号・国道195号・国道438号・国道439号・県道（阿南鷲敷日和佐、山川海南、古川長原港、徳島環状、牛島上下島、日和佐上那賀、木沢上那賀、脇三谷、津田川島、徳島吉野、徳島引田、市場学停車場）19日05時00分～21時40分：神戸淡路鳴門自動車道（淡路島南IC～鳴門北IC）が二輪車を通行止め。</p> <p>停電：19日14時10分から15時16分まで、海部郡美波町阿部で強風により木が電線に接触したため、395戸で停電。19日18時54分から19時38分まで、鳴門市大麻町大谷で強風により木の枝が電線に接触したため、196戸で停電。</p> <p>自主避難：那賀町17世帯20人、小松島市5世帯5人、徳島市4世帯6人、美馬市6世帯6人、神山町1世帯1人、美波町16世帯17人、上板町2世帯2人、阿南市3世帯5人、上勝町2世帯2人、阿波市1世帯1人、三好市3世帯4人、勝浦町1世帯1人、牟岐町1世帯1人、海陽町1世帯1人、北島町1世帯1人、藍住町2世帯2人、つるぎ町5世帯7人。</p>
	9. 16 ～18	第16号	強風 大雨 波浪	<p>徳島市川内町では17日10時頃、風にあおられた屋根を押さえようとした20代女性が額に軽傷（切り傷）を負った。美馬市木屋平川上では18日9時頃、国道438号沿いの山腹が高さ約30m、幅約30mにわたって崩壊、同10時から全面通行止め。</p> <p>自主避難：美馬市4世帯4人、那賀町3世帯4人</p> <p>道路の通行止め（強風や降雨による規制）：17日～18日、16路線32ヶ所（国道193号、国道195号、国道438号、国道439号、県道（山川海南、木沢上那賀、日和佐上那賀、土成徳島、脇三谷、津田川島、市場学停車場、切幡川島、徳島吉野、神山川島、山城東祖谷山、西祖谷山山城））が通行止め。</p> <p>農業被害（18日16時現在）：青ネギ（徳島市）1.0haとオクラ（勝浦町、牟岐町、美波町、海陽町）3.3ha、70万円の被害。</p> <p>鉄道：雨が規制値を超えたため、18日13時26分から16時9分まで牟岐線の運転を見合わせ、普通列車の上下2本が運休した。また、18日始発から08時まで土讃線の運転を見合わせ、普通列車（大歩危-土佐山田）と特急列車（阿波池田-高知）の上下13本が運休。</p> <p>航空便：全日空（ANA）の徳島-東京線で17日上下計4便が欠航。</p> <p>船：南海フェリーは17日早朝から18日にかけて18便が欠航。</p> <p>停電：那賀町で17日09時50分に倒木で高圧線が断線して148戸、那賀町の一部地域では13時27分に高圧線同士が接触して1,209戸が停電。</p>

発生年	月日	気象状況	異常気象名	被害状況
	9. 29 ～30	第17号	強風 波浪	<p>30日徳島市で50歳代女性が、強風であおられ軽傷。30日海部郡美波町東由岐本村の民家の瓦及びトタンが、強風によって一部破損した。</p> <p>自主避難：徳島市2世帯3人，小松島市3世帯3人，阿南市1世帯2人，美馬市3世帯3人，三好市4世帯9人，勝浦町1世帯1人，石井町1世帯1人，那賀町1世帯2人，美波町7世帯7人，上板町1世帯1人，つるぎ町2世帯2人</p> <p>鉄道：美波町山河内で倒木への列車の接触と風雨により，30日13時20分頃から20時までの間牟岐線で特急と普通列車の上下20本が運休。</p> <p>航空便：日本航空（JAL）と全日空（ANA）の徳島-東京線で30日午後の便を中心に上下計11便が欠航。</p> <p>船：南海フェリーは30日03時から10月1日05時40分まで18便，オーシャン東九フェリーは30日の2便が欠航。</p> <p>道路の通行止め（強風や降雨による規制）：30日，15路線24ヶ所（国道193号，国道195号，国道438号，県道（徳島環状，古川長原港，神山川島，日和佐上那賀，山川海南，徳島引田，徳島北灘，鳴門池田，津田川島，徳島吉野，大谷西須賀，土成徳島））が通行止め。神戸淡路鳴門自動車道では，30日13時45分から17時30分まで洲本IC～鳴門ICで，全面通行止め。</p> <p>停電：海陽町で13時20分に樹木が高圧線に接触して114戸，那賀町で15時16分樹木が高圧線に接触して1,210戸，鳴門市で15時30分高圧線同士が接触して2,797戸が停電。</p>
2013 平成25	9. 14 ～16	第18号	大雨 強風 波浪	<p>4日～16日の大雨で，鳴門市では大津町の大代谷川の片側護岸が増水により約10mに渡って土が崩れた。同市の鳴門ウチノ海総合公園では，管理事務所のトタン屋根の一部が強風ではがれた。</p> <p>住家被害：床上浸水4棟（小松島市3棟，阿南市1棟），床下浸水33棟（阿南市10棟，小松島市15棟，鳴門市8棟），非住家被害17棟（阿南市15棟，小松島市1棟，鳴門市1棟）</p> <p>道路の通行止め：15日29路線48箇所，高速道路の通行止め，高松自動車道（高松中央IC～鳴門IC），神戸淡路鳴門自動車道（東浦IC～鳴門IC），徳島自動車道（徳島IC～井川池田IC）</p> <p>停電：15日14時46分発生，16時19分復旧，停電戸数3,486戸徳島市金沢，北沖洲，城東町，住吉，停電原因風雨による配電設備の故障</p> <p>避難準備情報：15日18時50分に阿南市福井川流域地区230世帯600名自主避難：美馬市6世帯6名，勝浦町1世帯1名，阿南市10世帯15名，石井町1世帯1名，鳴門市4世帯4名，吉野川市1世帯2名，板野町1世帯3名</p> <p>交通機関：海上；南海フェリー，15日10時50分から上下17本欠航，航空便；全日空・日本航空あわせて8便欠航</p>
	10. 22 ～26	第27号	大雨 波浪 強風	<p>道路の通行止め：24～25日17路線31箇所</p> <p>避難勧告：24日20時15分海陽町（海陽町全域），25日00時00分那賀町（那賀町神那賀地区，木沢地区）</p> <p>避難準備情報：25日10時15分三好市（池田町地区69世帯150人，井川町地区16世帯26人，三野町地区211世帯528人）</p> <p>避難：海陽町20世帯25名，那賀町4世帯5名，自主避難：三好市2世帯3名，上勝町1世帯2名，美馬市2世帯2名</p> <p>交通機関：海上；南海フェリー，25日上下全便欠航（16便），26日上下とも2から3便まで欠航（4便）</p>

発生年	月日	気象状況	異常気象名	被害状況
2014 平成26	8.7 ～10	第11号	大雨 強風 波浪	<p>人的被害：軽傷；鳴門市1名 住家被害：全壊；東みよし町1棟，那賀町1棟，半壊；那賀町137棟，住家一部損壊；徳島市21棟，鳴門市16棟，吉野川市4棟，美馬市4棟，北島町1棟，床上浸水；徳島市15棟，鳴門市1棟，小松島市33棟，阿南市187棟，吉野川市23棟，阿波市2棟，美馬市1棟，神山町1棟，那賀町111棟，海陽町1棟，床下浸水；徳島市45棟，鳴門市28棟，小松島市213棟，阿南市47棟，吉野川市214棟，阿波市27棟，美馬市4棟，石井町18棟，那賀町15棟，美波町1棟，海陽町18棟，松茂町4棟，北島町4棟，藍住町11棟，板野町1棟非住家被害：鳴門市3棟，吉野川市46棟，阿波市2棟，美馬市1棟，那賀町94棟，藍住町2棟</p> <p>土砂災害：がけ崩れ；東みよし町1箇所，吉野川市1箇所，徳島市1箇所，美馬市1箇所 停電：8月10日午後3時現在，停電14,888戸陸上交通：高速バス；517便運休（8月9～10日），JR運転見合わせ【高德線】志度駅～徳島駅間，【鳴門線】池田駅～鳴門駅間，【牟岐線】徳島駅～海部駅間，【徳島線】徳島駅～阿波池田駅間 船舶8月9～10日：南海フェリー，32便欠航，航空便8月9～10日：JAL（羽田-徳島）20便欠航，JAL（徳島-福岡）6便欠航，ANA（羽田-徳島）12便欠航 通行止め：8月9～10日神戸淡路鳴門自動車道；鳴門ICと洲本IC間が上下線通行止，高松自動車道；鳴門ICと津田東ICが上下線通行止，徳島自動車道；徳島ICと土成ICが上下線通行止，一般道；異常気象による規制24路線，通行止め119路線</p>
2015 平成27	7.16 ～17	第11号	大雨 強風 波浪	<p>人的被害：鳴門市；重傷1名，軽傷1名（7月16日午後6時46分ごろ，鳴門市の男性が強風にあおられて転倒し，軽いけが），崖崩れ：阿南市1か所，住家被害：住家半壊；2棟（阿南市1，三好市1），一部損壊；25棟（徳島市6，阿南市15，勝浦町1，美波町2，東みよし町1），床上浸水；60棟（小松島市1，阿南市7，吉野川市4，那賀町48），床下浸水；159棟（鳴門市6，小松島市6，阿南市59，吉野川市56，那賀町31，海陽町1），非住家被害：22件（5市5町），道路の通行止（交通規制を含む）：【高速道路】神戸淡路鳴門自動車道；強風のため通行止め【県管理道路】全面通行止；35路線60箇所【市町村道】通行止，2市1町；16箇所（徳島市10箇所，小松島市5箇所，勝浦町1箇所），海上交通：7月15日～17日徳島-和歌山，上下各18便欠航，航空便：7月16日～17日東京-徳島，31便（JAL20便，ANA11便），徳島-福岡；各2便欠航，高速バス：運休，JR四国及び徳島バスの徳島発着の119本が運休，停電：29,838世帯，避難勧告等：避難指示；阿南市，三好市，神山町，避難勧告；徳島市，小松島市，美馬市，吉野川市，三好市，阿波市，勝浦町，那賀町，牟岐町，つるぎ町，東みよし町，佐那河内村，避難準備情報；徳島市，鳴門市，阿南市，阿波市，上勝町，佐那河内村，石井町，美波町，海陽町，板野町，上板町，避難状況：316世帯447名</p>
	8.25 ～26	第15号	大雨 強風 波浪	<p>人的被害：徳島市で強風にあおられて4人が転倒し軽傷。 崖崩れ：阿南市1か所 道路の通行止め（交通規制を含む）：【高速道路】神戸淡路鳴門自動車道；強風のため通行止め，【県管理道路】全面通行止め；10路線18箇所，【市町村道】通行止1市1町；4箇所（小松島市3箇所，海陽町1箇所） 海上交通：8月25日～26日徳島-和歌山，上下各14便欠航，航空便：8月25日東京-徳島，14便（JAL8便，ANA6便），徳島-福岡，各1便，徳島-札幌（新千歳）各1便欠航高速バス：運休；JR四国及び徳島バスの徳島発着の125本が運休 停電：阿南市，美馬市，三好市，勝浦町などで延べ6,615世帯避難勧告等の発令状況：避難勧告；吉野川市，那賀町，避難状況：自主避難；那賀町1世帯2名，松茂町1世帯1名，阿南市1世帯1名</p>

出典：「徳島県自然災害誌」発行徳島県



## 2. 気象に関する資料

## 2-1 気象庁震度階級関連解説表

### 使用にあたっての留意事項

- (1) 気象庁が発表している震度は、原則として地表や低層建物の一階に設置した震度計による観測値です。この資料は、ある震度が観測された場合、その周辺で実際にどのような現象や被害が発生するかを示すもので、それぞれの震度に記述される現象から震度が決定されるものではありません。
- (2) 地震動は、地盤や地形に大きく影響されます。震度は震度計が置かれている地点での観測値であり、同じ市町村であっても場所によって震度が異なることがあります。また、中高層建物の上層階では一般に地表より揺れが強くなるなど、同じ建物の中でも、階や場所によって揺れの強さが異なります。
- (3) 震度が同じであっても、地震動の振幅（揺れの大きさ）、周期（揺れが繰り返す時の1回あたりの時間の長さ）及び継続時間などの違いや、対象となる建物や構造物の状態、地盤の状況により被害は異なります。
- (4) この資料では、ある震度が観測された際に発生する被害の中で、比較的多く見られるものを記述しており、これより大きな被害が発生したり、逆に小さな被害にとどまる場合もあります。また、それぞれの震度階級で示されている全ての現象が発生するわけではありません。
- (5) この資料は、主に近年発生した被害地震の事例から作成したものです。今後、5年程度で定期的な内容を点検し、新たな事例が得られたり、建物・構造物の耐震性の向上等によって実状と合わなくなった場合には変更します。
- (6) この資料では、被害などの量を概数で表せない場合に、一応の目安として、次の副詞・形容詞を用いています。

用語	意味
まれに わずか 大半 ほとんど	極めて少ない。めったにない。 数量・程度が非常に少ない。ほんの少し。 半分以上。ほとんどよりは少ない。 全部ではないが、全部に近い。
が（も）ある、 が（も）いる	当該震度階級に特徴的に現れ始めることを表し、量的には多くはないがその数量・程度の概数を表現できかねる場合に使用。
多くなる	量的に表現できかねるが、下位の階級より多くなることを表す。
さらに多くなる	上記の「多くなる」と同じ意味。下位の階級で上記の「多くなる」が使われている場合に使用。

※ 気象庁では、アンケート調査などにより得られた震度を公表することがありますが、これらは「震度〇相当」と表現して、震度計の観測から得られる震度と区別しています。

●人の体感・行動、屋内の状況、屋外の状況

震度階級	人の体感・行動	屋内の状況	屋外の状況
0	人は揺れを感じないが、地震計には記録される。	—	—
1	屋内で静かにしている人の中には、揺れをわずかに感じる人がいる。	—	—
2	屋内で静かにしている人の大半が、揺れを感じる。眠っている人の中には、目を覚ます人もいる。	電灯などのつり下げ物が、わずかに揺れる。	—
3	屋内にいる人のほとんどが、揺れを感じる。歩いている人の中には、揺れを感じる人もいる。眠っている人の大半が、目を覚ます。	棚にある食器類が音を立てることがある。	電線が少し揺れる。
4	ほとんどの人が驚く。歩いている人のほとんどが、揺れを感じる。眠っている人のほとんどが、目を覚ます。	電灯などのつり下げ物は大きく揺れ、棚にある食器類は音を立てる。座りの悪い置物が、倒れることがある。	電線が大きく揺れる。自動車を運転していて、揺れに気付く人がいる。
5弱	大半の人が、恐怖を覚え、物につかまりたいと感じる。	電灯などのつり下げ物は激しく揺れ、棚にある食器類、書棚の本が落ちることがある。座りの悪い置物の大半が倒れる。固定していない家具が移動することがあり、不安定なものは倒れることがある。	まれに窓ガラスが割れて落ちることがある。電柱が揺れるのがわかる。道路に被害が生じることがある。
5強	大半の人が、物につかまらなさと歩くことが難しいなど、行動に支障を感じる。	棚にある食器類や書棚の本で、落ちるものが多くなる。テレビが台から落ちることがある。固定していない家具が倒れることがある。	窓ガラスが割れて落ちることがある。補強されていないブロック塀が崩れることがある。据付けが不十分な自動販売機が倒れることがある。自動車の運転が困難となり、停止する車もある。
6弱	立っていることが困難になる。	固定していない家具の大半が移動し、倒れるものもある。ドアが開かなくなることがある。	壁のタイルや窓ガラスが破損、落下することがある。
6強	立っていることができず、はわないと動くことができない。揺れにほんろうされ、動くこともできず、飛ばされることもある。	固定していない家具のほとんどが移動し、倒れるものが多くなる。	壁のタイルや窓ガラスが破損、落下する建物が多くなる。補強されていないブロック塀のほとんどが崩れる。
7		固定していない家具のほとんどが移動したり倒れたりし、飛ぶこともある。	壁のタイルや窓ガラスが破損、落下する建物がさらに多くなる。補強されているブロック塀も破損するものがある。

## ● 木造建物（住宅）の状況

震度階級	木造建物（住宅）	
	耐震性が高い	耐震性が低い
5弱	—	壁などに軽微なひび割れ・亀裂がみられることがある。
5強	—	壁などにひび割れ・亀裂がみられることがある。
6弱	壁などに軽微なひび割れ・亀裂がみられることがある。	壁などのひび割れ・亀裂が多くなる。 壁などに大きなひび割れ・亀裂が入ることがある。 瓦が落下したり、建物が傾いたりすることがある。 倒れるものもある。
6強	壁などにひび割れ・亀裂がみられることがある。	壁などに大きなひび割れ・亀裂が入るものが多くなる。 傾くものや、倒れるものが多くなる。
7	壁などのひび割れ・亀裂が多くなる。 まれに傾くことがある。	傾くものや、倒れるものがさらに多くなる。

- (注 1) 木造建物（住宅）の耐震性により2つに区分けした。耐震性は、建築年代の新しいものほど高い傾向があり、概ね昭和 56 年（1981 年）以前は耐震性が低く、昭和 57 年（1982 年）以降には耐震性が高い傾向がある。しかし、構法の違いや壁の配置などにより耐震性に幅があるため、必ずしも建築年代が古いというだけで耐震性の高低が決まるものではない。既存建築物の耐震性は、耐震診断により把握することができる。
- (注 2) この表における木造の壁のひび割れ、亀裂、損壊は、土壁（割り竹下地）、モルタル仕上壁（ラス、金網下地を含む）を想定している。下地の弱い壁は、建物の変形が少ない状況でも、モルタル等が剥離し、落下しやすくなる。
- (注 3) 木造建物の被害は、地震の際の地震動の周期や継続時間によって異なる。平成 20 年（2008 年）岩手・宮城内陸地震のように、震度に比べ建物被害が少ない事例もある。

## ● 鉄筋コンクリート造建物の状況

震度階級	鉄筋コンクリート造建物	
	耐震性が高い	耐震性が低い
5強	—	壁、梁（はり）、柱などの部材に、ひび割れ・亀裂が入ることがある。
6弱	壁、梁（はり）、柱などの部材に、ひび割れ・亀裂が入ることがある。	壁、梁（はり）、柱などの部材に、ひび割れ・亀裂が多くなる。
6強	壁、梁（はり）、柱などの部材に、ひび割れ・亀裂が多くなる。	壁、梁（はり）、柱などの部材に、斜めや X 状のひび割れ・亀裂がみられることがある。1階あるいは中間階の柱が崩れ、倒れるものがある。
7	壁、梁（はり）、柱などの部材に、ひび割れ・亀裂がさらに多くなる。1階あるいは中間階が変形し、まれに傾くものがある。	壁、梁（はり）、柱などの部材に、斜めや X 状のひび割れ・亀裂が多くなる。1階あるいは中間階の柱が崩れ、倒れるものが多くなる。

- (注 1) 鉄筋コンクリート造建物では、建築年代の新しいものほど耐震性が高い傾向があり、概ね昭和 56 年（1981 年）以前は耐震性が低く、昭和 57 年（1982 年）以降は耐震性が高い傾向がある。しかし、構造形式や平面的、立面的な耐震壁の配置により耐震性に幅があるため、必ずしも建築年代が古いというだけで耐震性の高低が決まるものではない。既存建築物の耐震性は、耐震診断により把握することができる。
- (注 2) 鉄筋コンクリート造建物は、建物の主体構造に影響を受けていない場合でも、軽微なひび割れがみられることがある。

## ● 地盤・斜面等の状況

震度階級	地盤の状況 斜面等の状況	
	耐震性が高い	耐震性が低い
5弱	亀裂※1 や液状化※2 が生じることがある。	落石やがけ崩れが発生することがある。
5強		
6弱	地割れが生じることがある。	がけ崩れや地すべりが発生することがある。
6強	大きな地割れが生じることがある。	がけ崩れが多発し、大規模な地すべりや山体の崩壊が発生することがある※3。
7		

※1 亀裂は、地割れと同じ現象であるが、ここでは規模の小さい地割れを亀裂として表記している。

※2 地下水位が高い、ゆるい砂地盤では、液状化が発生することがある。液状化が進行すると、地面からの泥水の噴出や地盤沈下が起こり、堤防や岸壁が壊れる、下水管やマンホールが浮き上がる、建物の土台が傾いたり壊れたりするなどの被害が発生することがある。

※3 大規模な地すべりや山体の崩壊等が発生した場合、地形等によっては天然ダムが形成されることがある。また、大量の崩壊土砂が土石流化することもある。

## ● ライフライン・インフラ等への影響

ガス供給の停止	安全装置のあるガスメーター（マイコンメーター）では震度5弱程度以上の揺れで遮断装置が作動し、ガスの供給を停止する。 さらに揺れが強い場合には、安全のため地域ブロック単位でガス供給が止まることもある※。
断水、停電の発生	震度5弱程度以上の揺れがあった地域では、断水、停電が発生することがある※。
鉄道の停止、高速道路の規制等	震度4程度以上の揺れがあった場合には、鉄道、高速道路などで、安全確認のため、運転見合わせ、速度規制、通行規制が、各事業者の判断によって行われる。（安全確認のための基準は、事業者や地域によって異なる。）
電話等通信の障害	地震災害の発生時、揺れの強い地域やその周辺の地域において、電話・インターネット等による安否確認、見舞い、問合せが増加し、電話等がつながりにくい状況（ふくそう）が起こることがある。そのための対策として、震度6弱程度以上の揺れがあった地震などの災害の発生時に、通信事業者により災害用伝言ダイヤルや災害用伝言板などの提供が行われる。
エレベーターの停止	地震管制装置付きのエレベーターは、震度5弱程度以上の揺れがあった場合、安全のため自動停止する。運転再開には、安全確認などのため、時間がかかることがある。

※ 震度6強程度以上の揺れとなる地震があった場合には、広い地域で、ガス、水道、電気の供給が停止することがある。

## ● 大規模構造物への影響

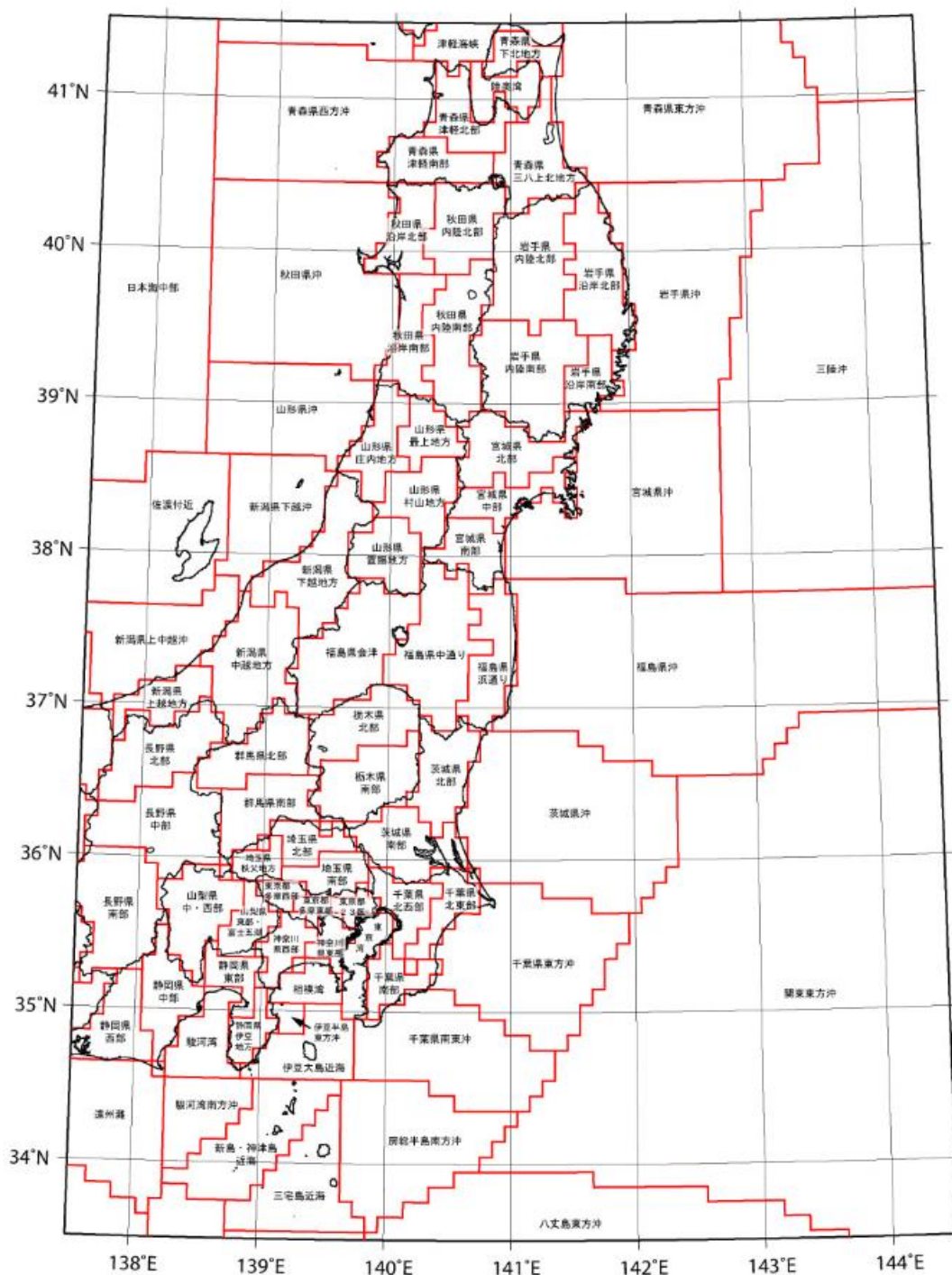
<p>長周期地震動※ による超高層ビルの揺れ</p>	<p>超高層ビルは固有周期が長いこと、固有周期が短い一般の鉄筋コンクリート造建物に比べて地震時に作用する力が相対的に小さくなる性質を持っている。しかし、長周期地震動に対しては、ゆっくりとした揺れが長く続き、揺れが大きい場合には、固定の弱いOA機器などが大きく移動し、人も固定しているものにつかまらなると、同じ場所にいられない状況となる可能性がある。</p>
<p>石油タンクのスロッシング</p>	<p>長周期地震動により石油タンクのスロッシング（タンク内溶液の液面が大きく揺れる現象）が発生し、石油がタンクから溢れ出たり、火災などが発生したりすることがある。</p>
<p>大規模空間を有する施設の天井等の破損、脱落</p>	<p>体育館、屋内プールなど大規模空間を有する施設では、建物の柱、壁など構造自体に大きな被害を生じない程度の地震動でも、天井等が大きく揺れたりして、破損、脱落することがある。</p>

※ 規模の大きな地震が発生した場合、長周期の地震波が発生し、震源から離れた遠方まで到達して、平野部では地盤の固有周期に応じて長周期の地震波が増幅され、継続時間も長くなることがある。

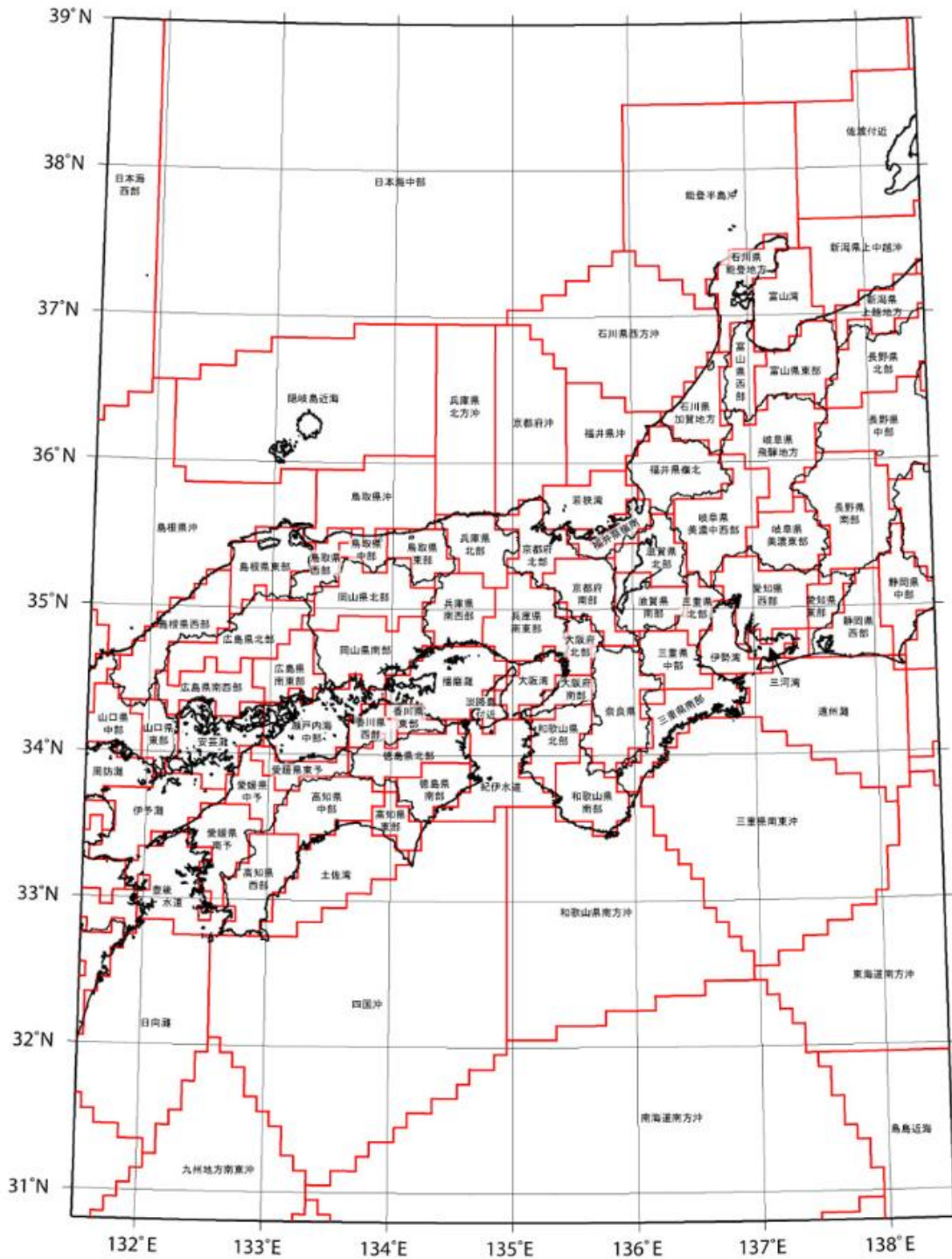
出典 気象庁ホームページ (<https://www.jma.go.jp/jma/kishou/info/coment.html>)

## 2-2 地震情報に用いる海域図

(東北・関東・北陸・東海地方)

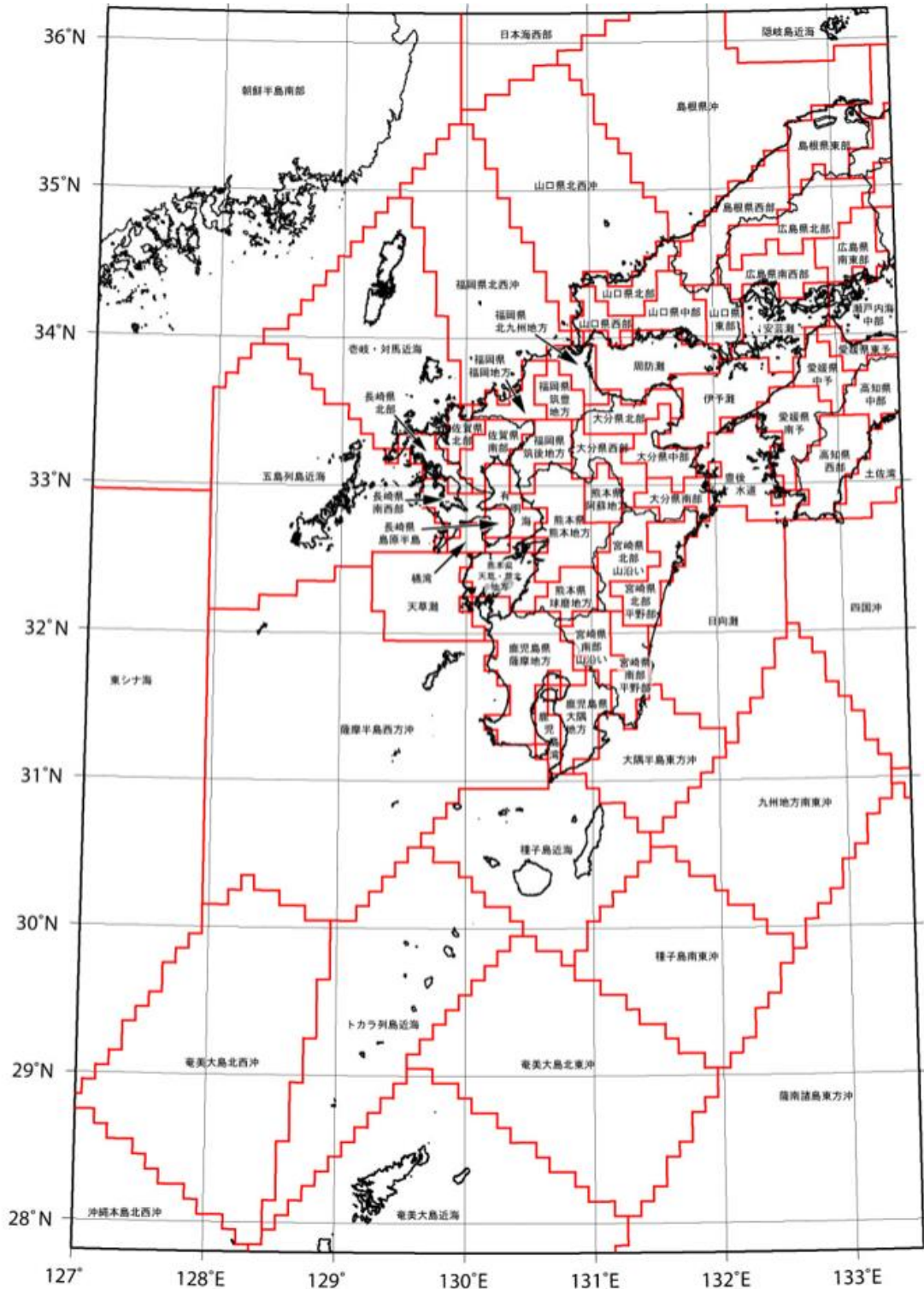


(近畿・中国・四国地方)





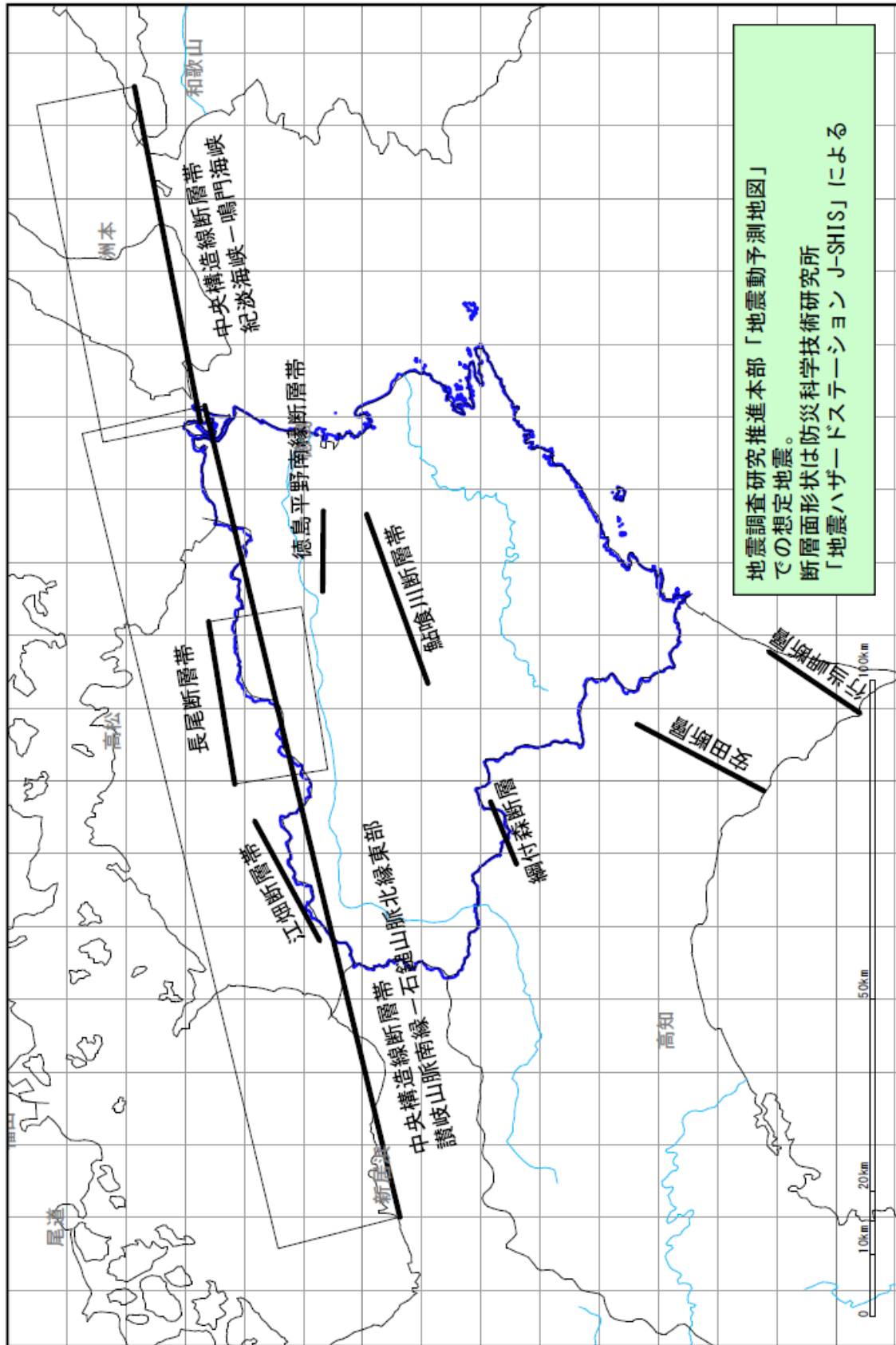
(九州地方)



出典 徳島地方気象台ホームページ

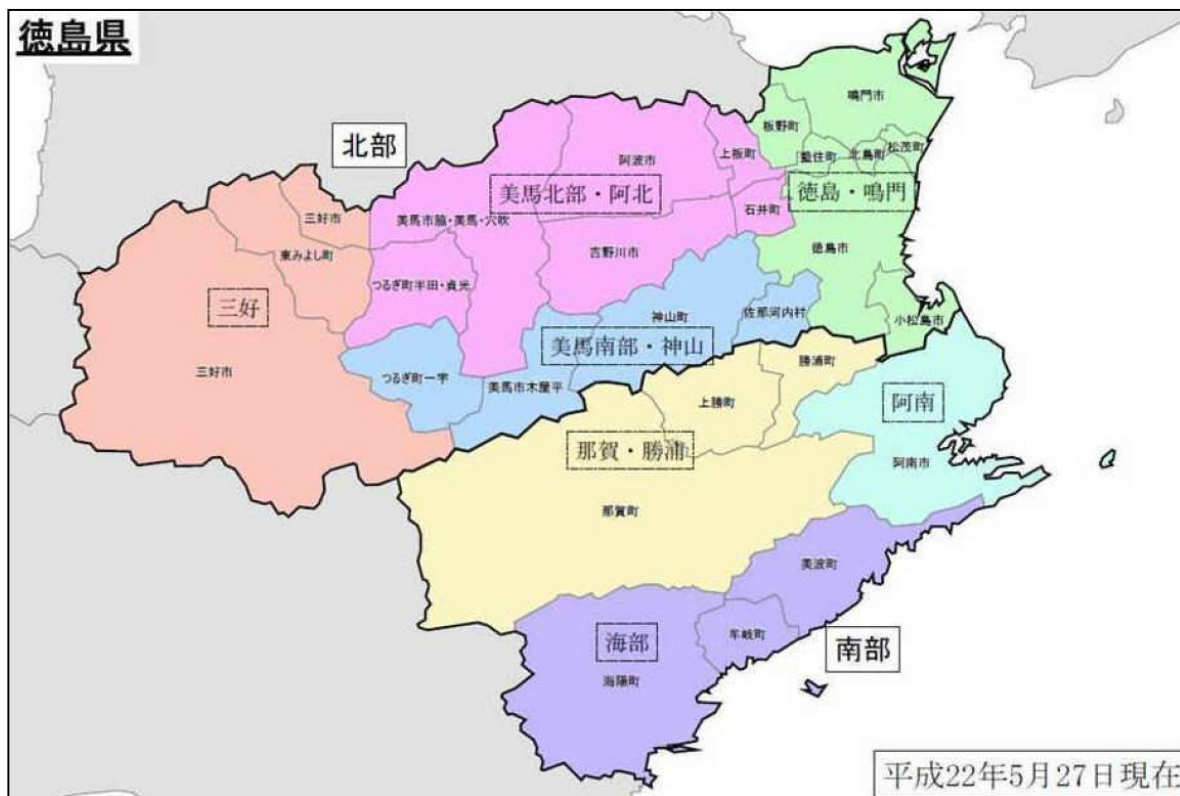
(<https://www.data.ima.go.jp/svd/eqev/data/ijoho/region/index.html>)

2-3 徳島県に影響のある活断層



## 2-4 徳島県の予報地域細分

市町村をまとめた地域の名称		警報・注意報の細分区	
徳島県	北部	徳島・鳴門	徳島市
			鳴門市
			小松島市
			松茂町
			北島町
			藍住町
			板野町
		美馬北部・阿北区	吉野川市
			阿波市
			美馬市脇・美馬・穴吹
	美馬南部・神山	石井町	
		上板町	
		つるぎ町半田・貞光	
		美馬市木屋平	
	三好	佐那河内村	
		神山町	
南部	阿南	つるぎ町一字	
		三好市	
	那賀・勝浦	東みよし市	
		阿南市	
		勝浦町	
	海部	上勝町	
		那賀町	
牟岐町			
美波町			
		海陽町	



出典 徳島地方気象台ホームページ

(<https://www.jma-net.go.jp/tokushima/saibun/saibun.htm>)

2-5 徳島地方気象台が発表する警報・注意報等発表基準一覧表

令和元年5月29日現在  
発表官署 徳島地方気象台

三好市	府県予報区	徳島県		
	一次細分区域	北部		
	市町村等をまとめた地域	三好		
警報	大雨 (浸水害) (土砂災害)	表面雨量指数基準	16	
		土壌雨量指数基準	110	
	洪水	流域雨量指数基準	河内谷川流域=10.8, 井ノ内谷川流域=7.9, 鮎苦谷川流域=13.1, 馬路川流域=11.4, 銅山川(伊予川)流域=50.3, 白川谷川流域=11.8, 松尾川流域=17.9	
		複合基準 <sup>*1</sup>	吉野川流域=(5, 57.5)	
		指定河川洪水予報 による基準	吉野川[池田(無堤)・池田(有堤)]	
	暴風	平均風速	20m/s	
	暴風雪	平均風速	20m/s 雪を伴う	
	大雪	降雪の深さ	山地を除く地域	12時間降雪の深さ20cm
			山地	12時間降雪の深さ30cm
	波浪	有義波高		
高潮	潮位			
注意報	大雨	表面雨量指数基準	10	
		土壌雨量指数基準	88	
	洪水	流域雨量指数基準	河内谷川流域=8.6, 井ノ内谷川流域=6.3, 鮎苦谷川流域=10.4, 馬路川流域=9.1, 銅山川(伊予川)流域=40.2, 白川谷川流域=9.4, 松尾川流域=14.3	
		複合基準 <sup>*1</sup>	吉野川流域=(5, 51.8)	
		指定河川洪水予報 による基準	吉野川[池田(無堤)・池田(有堤)]	
	強風	平均風速	12m/s	
	風雪	平均風速	12m/s 雪を伴う	
	大雪	降雪の深さ	山地を除く地域	12時間降雪の深さ5cm
			山地	12時間降雪の深さ15cm
	波浪	有義波高		
	高潮	潮位		
	雷	落雷等により被害が予想される場合		
	融雪			
	濃霧	視程	100m	
	乾燥	最小湿度が40%で実効湿度が60%		
	なだれ	積雪の深さ50cm以上あり次のいずれか 1 降雪の深さ20cm以上 2 最高気温7℃以上 <sup>*2</sup> 3 降水量10mm以上		
低温		最低気温-3℃以下 <sup>*3</sup>		
霜		晩霜期 最低気温4℃以下		
着水				
着雪	24時間降雪の深さ: 20cm以上 気温: -2℃~2℃			
記録的短時間大雨情報		1時間雨量	110mm	

<sup>\*1</sup>(表面雨量指数, 流域雨量指数)の組み合わせによる基準値を表しています。

<sup>\*2</sup> 気温は徳島地方気象台の値。

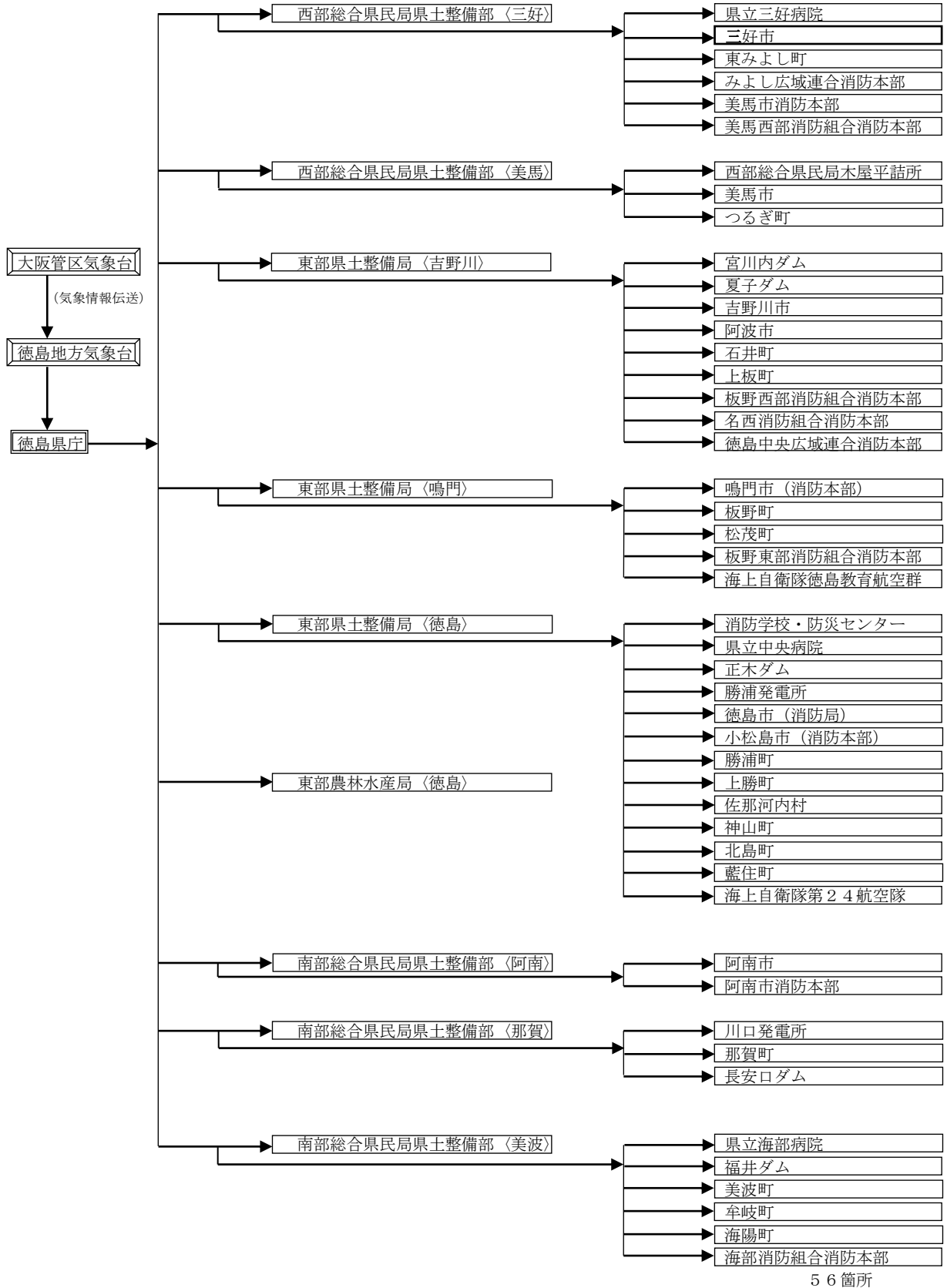
<sup>\*3</sup> 気温は徳島地方気象台の値。

出典 気象庁ホームページ

([http://www.jma.go.jp/jma/kishou/now/ki\\_jun/tokushima/ki\\_jun\\_3620800.pdf](http://www.jma.go.jp/jma/kishou/now/ki_jun/tokushima/ki_jun_3620800.pdf))

## 2-6 注意報、警報、地震情報等の伝達系統図

(徳島県総合情報通信ネットワークシステム)

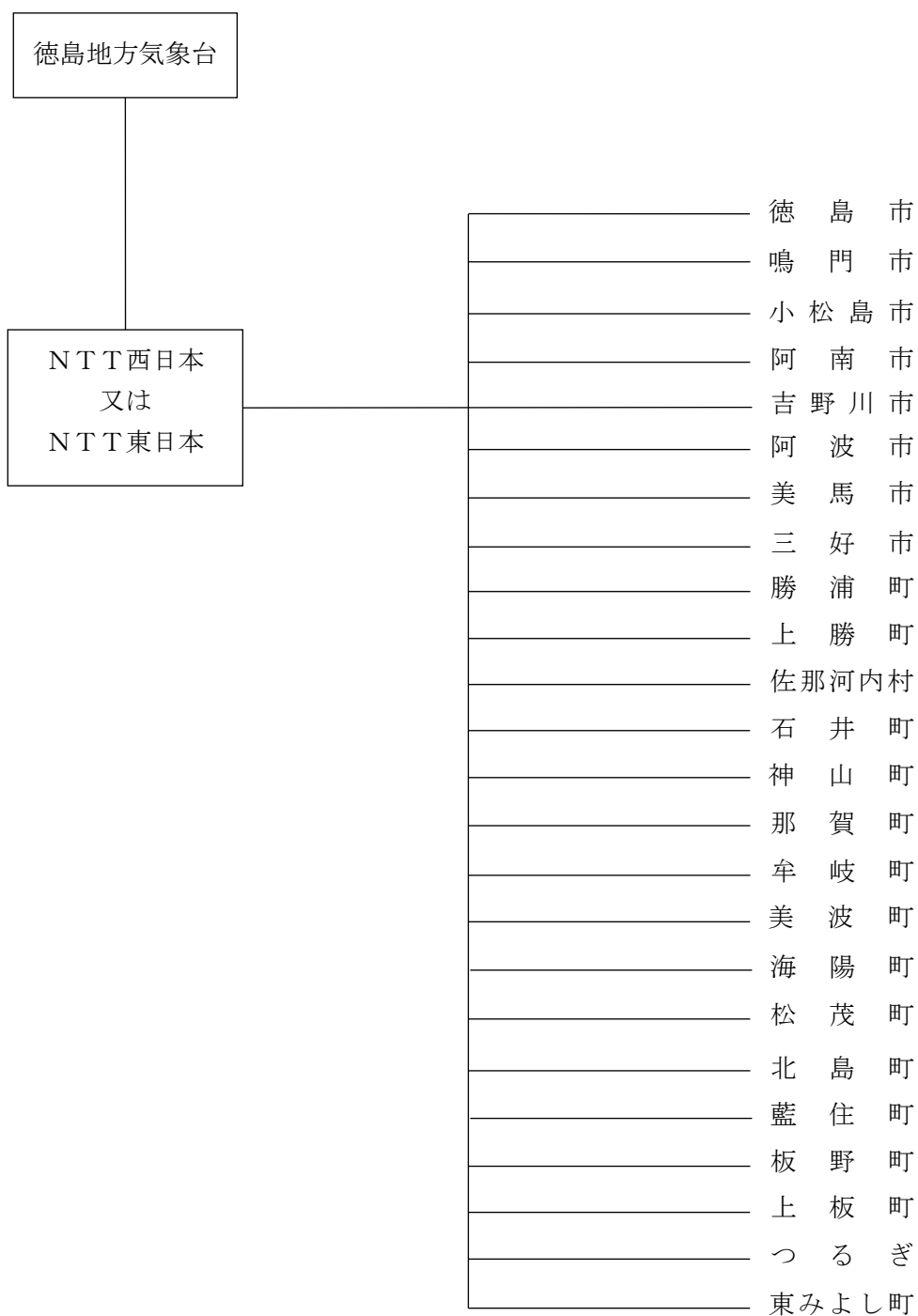


56箇所

※ファクシミリに自動送信される情報

徳島県の注意報、警報、特別警報、津波注意報、津波警報、大津波警報、震度速報及び地震情報

2-7 津波、高潮、波浪以外の警報伝達系統図 (F ネット)



出典 徳島県地域防災計画

## 2-8 気象に関する一般的知識

### 気 圧

気圧とは、地球をとりまく空気が地表面で押しつけている圧力のことで、一般に海面にかかる気圧を平均すると 1,013hPa（水銀柱は 760 mmの数値を示す）これを 1 気圧としている。平地においては 1 cm<sup>3</sup>当り 1 kg程度の強さである。

### 高 気 圧

周囲より気圧の高い範囲。つまり高い低いとは相対的なもので、標準気圧 1,013hPa より低い場合でも周囲に比べて高ければ高気圧と呼ぶ。

また、高気圧からの風の吹き出しは、北半球では時計の回り方と同じで比較的晴天の場合が多い。

### 低 気 圧

高気圧とは反対に周囲より気圧の低い範囲で標準気圧、1,013hPa よりも高くても、周囲より低ければこれを低気圧と呼ぶ。

低気圧への風の吹き込みは、北半球では時計の回り方と逆で、中心付近では上昇気流となり、雲を作り、雨を降らせ、天気は悪い場合が多い。

### 台 風

熱帯地方で発生する低気圧で、北西太平洋（赤道より北で東経 180 度より西の領域）または南シナ海に存在し、中心付近の最大風速が 17m/秒以上に発達した熱帯低気圧を台風と呼んでいる。

#### ●熱帯低気圧と台風の区別

階級	最大風速
熱帯低気圧	17m/s 未満
台風	17m/s 以上

#### ●大きさの階級分け

階級	風速 15m/s 以上の半径
表現なし	500 km未満
大型(大きい)	500 km以上 800 km未満
超大型(非常に大きい)	800 km以上

#### ●強さの階級分け

階級	最大風速
表現なし	17m/s 以上 33m/s 未満
強い	33m/s 以上 44m/s 未満
非常に強い	44m/s 以上 54m/s 未満
猛烈な	54m/s 以上

## 風の強さと吹き方

(平成12年8月気象庁資料による 平成29年9月一部改正)

風の強さ (予報用語)	平均風速 (m/s)	およその時速	速さの目安	人への影響	屋外・樹木の様子	走行中の車	建造物	およその瞬間風速 (m/s)
やや強い風	10以上 15未満	～50km	一般道路の自動車	風に向かって歩きにくくなる。傘がさせない。	樹木全体が揺れ始める。電線が揺れ始める。	道路の吹流しの角度が水平になり、高速運転中では横風に流される感覚を受ける。	樋(とい)が揺れ始める。	20
	強い風	15以上 20未満		～70km	風に向かって歩けなくなり、転倒する人も出る。高所での作業はきわめて危険。	電線が鳴り始める。看板やトタン板が外れ始める。	高速運転中では、横風に流される感覚が大きくなる。	
非常に強い風	20以上 25未満	～90km	高速道路の自動車	何かにつかまっていなくて立ってられない。飛来物によって負傷するおそれがある。	細い木の幹が折れたり、根の張っていない木が倒れ始める。看板が落下・飛散する。道路標識が傾く。	通常で速度で運転するのが困難になる。	屋根瓦・屋根葺材が飛散するものがある。固定されていないプレハブ小屋が移動、転倒する。ビニールハウスのフィルム(被覆材)が広範囲に破れる。	30
	25以上 30未満	～110km						
猛烈な風	30以上 35未満	～125km	特急電車	屋外での行動は極めて危険。	多くの樹木が倒れる。電柱や街灯で倒れるものがある。ブロック壁で倒壊するものがある。	走行中のトラックが横転する。	固定の不十分な金属屋根の葺材がめくれる。養生の不十分な仮設足場が崩落する。	50
	35以上 40未満	～140km					外装材が広範囲にわたって飛散し、下地材が露出するものがある。	
	40以上	140km～					住家で倒壊するものがある。鉄骨構造物で変形するものがある。	

(注1) 強風によって災害が起こるおそれのあるときは強風注意報を、暴風によって重大な災害が発生するおそれのあるときは暴風警報を、さらに重大な災害が起こるおそれが著しく大きいときは暴風特別警報を発表して警戒や注意を呼びかけます。なお、警報や注意報の基準は地域によって異なります。



(注 2) 平均風速は 10 分間の平均、瞬間風速は 3 秒間の平均です。風の吹き方は絶えず強弱の変動があり、瞬間風速は平均風速の 1.5 倍程度になることが多いですが、大気の状態が不安定な場合等は 3 倍以上になることがあります。

(注 3) この表を使用される際は、以下の点にご注意下さい。

1. 風速は地形や周りの建物などに影響されますので、その場所での風速は近くにある観測所の値と大きく異なることがあります。
2. 風速が同じであっても、対象となる建物、構造物の状態や風の吹き方によって被害が異なる場合があります。この表では、ある風速が観測された際に、通常発生する現象や被害を記述していますので、これより大きな被害が発生したり、逆に小さな被害にとどまる場合もあります。
3. 人や物への影響は日本風工学会の「瞬間風速と人や街の様子との関係」を参考に作成しています。今後、表現など実状と合わなくなった場合には内容を変更することがあります。

出典 気象庁ホームページ

([https://www.jma.go.jp/jma/ki-shou/known/yougo\\_hp/kazehyo.html](https://www.jma.go.jp/jma/ki-shou/known/yougo_hp/kazehyo.html))

## 雨 量

一般には、24 時間の間に降った雨が、どこにも流れず、吸い込まれもせずにとまっていたら“何ミリメートル”になるかという数値（日降水量）。

1 時間 20 mmの量を越えると危険だとされている。また、日降水量 70 mmくらいになると被害が始まる。日本における降水量の極値は、1 時間雨量で 187 mm(昭和 57 年 7 月豪雨、長崎県長与 1982.7.23) 1 日雨量では、1,317 mm (台風 10・11 号、徳島県海川 2004.8.1) である。

## 雨の強さと降り方

(平成 12 年 8 月気象庁資料による 平成 29 年 9 月一部改正)

1 時間雨量 (mm)	予報用語	人の受けるイメージ	人への影響	屋内 (木造住宅を想定)	屋外の様子	車に乗っていて	災害発生状況
10 以上 ～20 未満	やや強い雨	ザーザーと降る	地面からの跳ね返りで足元がぬれる	雨の音で話し声が良く聞き取れない	地面一面に水たまりができる		この程度の雨でも長く続く時は注意が必要
20 以上 ～30 未満	強い雨	どしゃ降り	傘をさしてもぬれる	寝ている人の半数くらいが雨に気がつく		ワイパーを速くしても見づらい	側溝や下水、小さな川があふれ、小規模の崖崩れが始まる
30 以上 ～50 未満	激しい雨	バケツをひっくり返したように降る			傘をさしてもぬれる	道路が川のようになる	高速走行時、車輪と路面の間に水膜が生じブレーキが効かなくなる (ハイドロプレーニング現象)
50 以上 ～80 未満	非常に激しい雨	滝のように降る (ゴォーと降り続く)	傘は全く役に立たなくなる	寝ている人の半数くらいが雨に気がつく	水しぶきであたり一面が白っぽくなり、視界が悪くなる	車の運転は危険	都市部では地下室や地下街に雨水が流れ込む場合があるマンホールから水が噴出する土石流が起りやすい多くの災害が発生する
80 以上 ～	猛烈な雨	息苦しくなるような圧迫感がある。恐怖を感ずる	傘は全く役に立たなくなる				雨による大規模な災害の発生するおそれが強く、厳重な警戒が必要

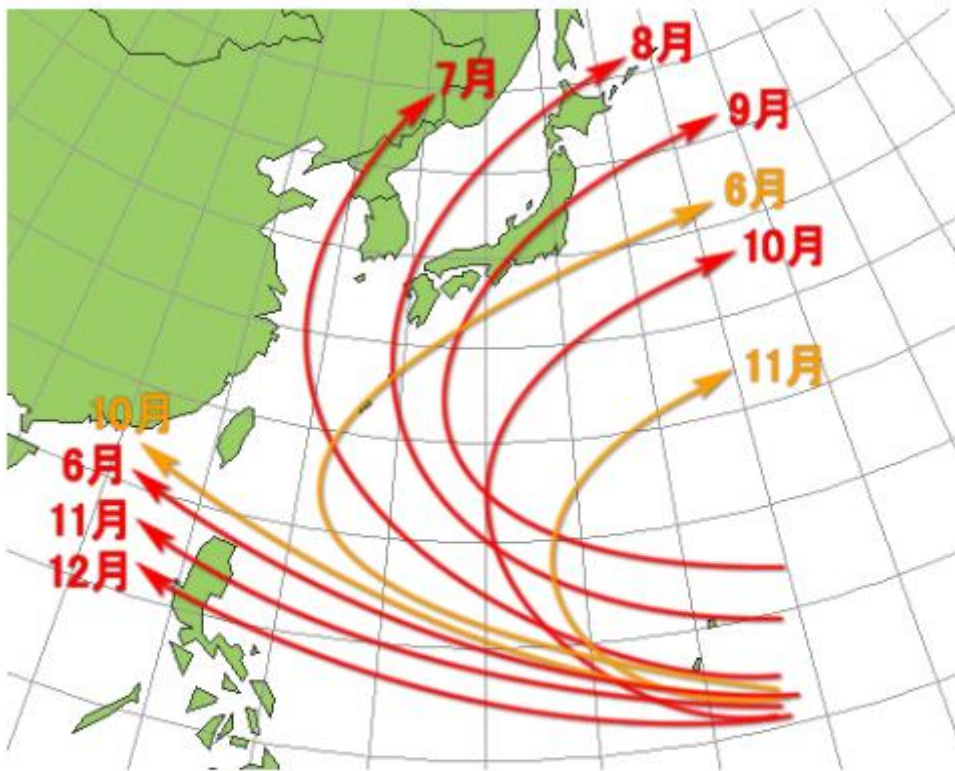
(注 1) 大雨によって災害が起こるおそれのあるときは大雨注意報や洪水注意報を、重大な災害が起こるおそれのあるときは大雨警報や洪水警報を、さらに重大な災害が起こるおそれが著しく大きいときは大雨特別警報を発表して警戒や注意を呼びかけます。なお、警報や注意報の基準は地域によって異なります。

(注 2) 数年に一度程度しか発生しないような短時間の大雨を観測・解析したときには記録的短時間大雨情報を発表します。この情報が発表されたときは、お住まいの地域で、土砂災害や浸水害、中小河川の洪水害の発生につながるような猛烈な雨が降っていることを意味しています。なお、情報の基準は地域によって異なります。

出典 気象庁ホームページ

([https://www.jma.go.jp/jma/ki-shou/known/yougo\\_hp/amehyo.html](https://www.jma.go.jp/jma/ki-shou/known/yougo_hp/amehyo.html))

2-9 月別の台風主要経路傾向図



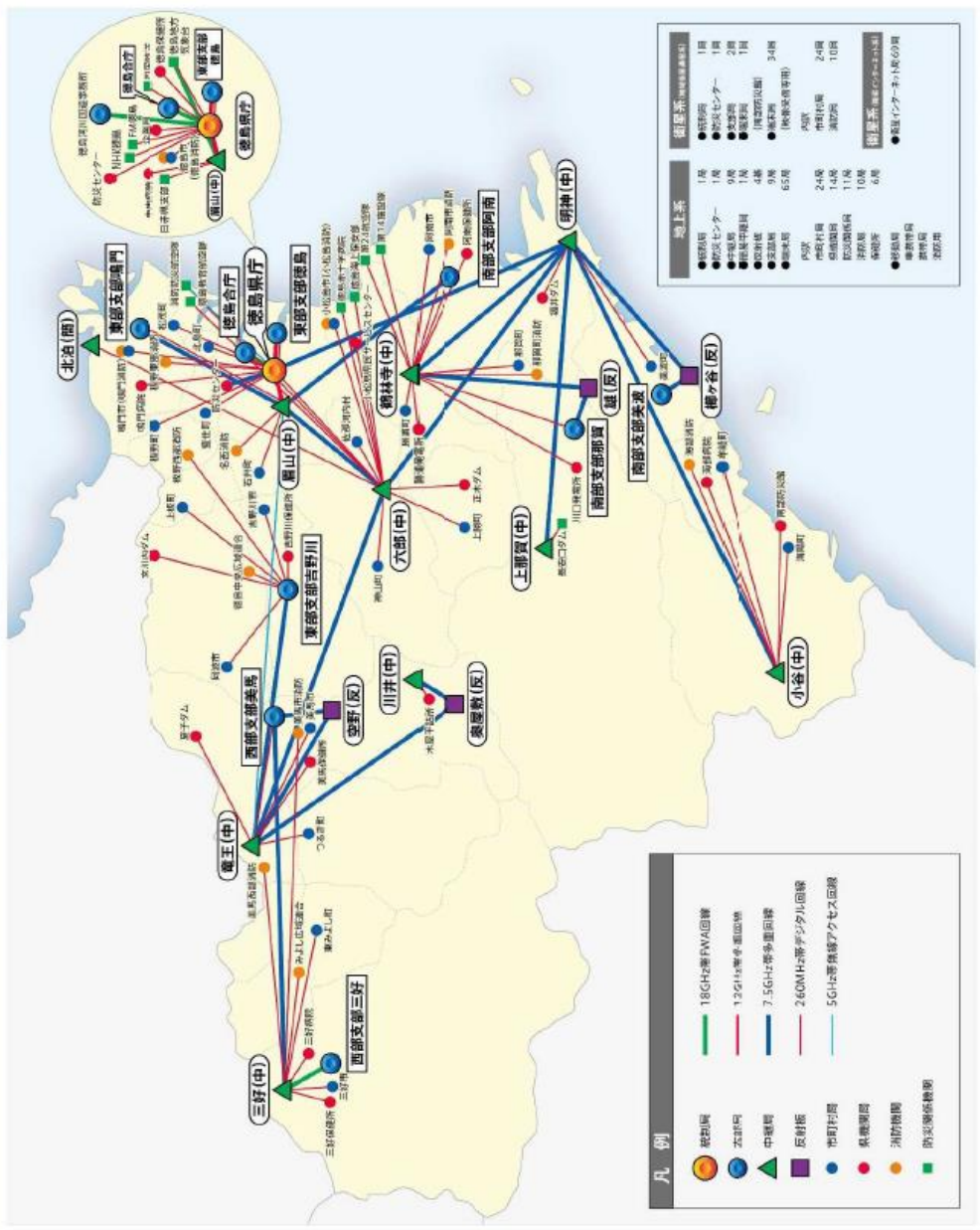
**赤線**：月別のおもな台風の経路

**橙線**：赤線についてとりやすい経路

### 3. 通信に関する資料

### 3-1 徳島県総合情報通信ネットワークシステムの回線構成

## 総合情報通信ネットワークシステムの回線構成



**システムの概要と機能**

本県は、讃岐山脈と栗山を中心とした四国山地に囲まれた山地の多い地域です。また、これらの山地から流れる河川は深い渓谷を形成するとともに、台風の常襲地帯にも位置していることから、常に災害による危機にさらされています。

徳島県総合情報通信ネットワーク システムは、このした地域特性を踏まえ、地上系(多重無線系、デジタル無線系)、衛星系(地域衛星通信系、衛星インターネット系)システム、衛星系(地域衛星通信系、衛星インターネット系)システム、およびバックアップの情報系(衛星LAN系)システムから構成されており、相互に補完し、また冗長構成が図られることにより、高度な信頼性を実現しております。また、音声や映像等を全ての情報をIP化しIPネットワーク上で伝送するシステムとなっております。

**システムの概要**

- 地上系 (多重無線系)
  - 県庁、支庁、市、町、村、中継局をデジタル多重回線で構成し音声・メール・FAXによる一斉伝送、交換機接続による電話・FAX、映像伝送を可能としています。
  - 地上系 (デジタル無線系)
  - 県庁から市町村等に設置する衛星LANへの音声・メール・FAXによる一斉伝送、衛星系、移動体との間で音声・メール、緊急連絡等の通信を可能としています。
  - 衛星系 (地域衛星通信系)
  - 県庁内と4県のVSAAT間で構成され、県内及び県外の各地域間との電話・FAX、映像伝送を可能としています。
  - 市町村等のTVRO局は、デジタル映像の受信を可能としています。
  - 衛星系 (衛星インターネット系)
  - 通信事業者が運営する衛星インターネットのインターネット接続を互換して、Web検索、IP電話/FAXにより、防災関連情報の伝達、発信を可能としています。
- システム機能
  - 一斉指令機能
  - 県庁から各支庁間及び隣県に音声・メール・FAXにより一斉指令を行います。さらに緊急台からの緊急情報は自動的にメールまたはFAXにより一斉指令されます。
  - 災害検知機能
  - 県庁管内には、緊急かつ重要な通信を確保するために、県庁の検知目的の操作により一斉伝送の検知機能(検知)を可能としています。
  - 運用管理機能
  - 県庁の運用管理システムにより、地上系、衛星系、およびネットワーク全体の監視、制御を行い、システム全体の円滑な運用を確保することが出来ます。
  - 映像伝送機能
  - 県庁・支庁間等に設置されるライブカメラの映像は、ヘリテレ映像、衛星伝送システムによる伝送、テレビ放送など、様々なネットワークを介して、大規模伝送装置、伝送装置に転送するとともに、映像及び音声の伝送、録音・編集などを行うことが出来ます。

## 3-2 徳島県総合情報通信ネットワークシステム用無線局取扱要綱

### 第1章 総 則

#### (趣旨)

第1条 徳島県総合情報通信ネットワークシステム用無線局の取扱いに関しては、電波法（昭和25年法律第131号）、電波法施行規則（昭和25年電波監理委員会規則第14号）、無線局運用規則（昭和25年電波監理委員会規則第17号）、電気通信事業法、有線電気通信法、一般財団法人自治体衛星通信機構が定める地域衛星通信ネットワーク契約約款及びそれに基づく契約・規程等、アイピースタージャパン株式会社が定めるIPSTAR衛星ブロードバンド・サービス契約約款及びそれに基づく契約・規定等によるほかこの要綱に定めるところによる。

#### (無線局の設置)

第2条 徳島県総合情報通信ネットワークシステム用無線局（以下「無線局」という。）の設置場所等一覧は、別表1-1のとおりとする。

- 2 登録電気通信事業者の一般財団法人自治体衛星通信機構が免許人である地球局の設置場所等一覧は別表1-2のとおりとする。
- 3 登録電気通信事業者のアイピースタージャパン株式会社が免許人である地球局の設置場所等一覧は別表1-3のとおりとする。

#### (統制管理者)

第3条 前条の無線局のうち徳島県庁固定局を統制局とし、統制局に統制管理者を置く。

- 2 統制管理者は、徳島県危機管理部長をもって充てる。
- 3 統制管理者は、無線局を統括し、その運用を統制管理する。
- 4 統制管理者は、法令違反運用の防止等、無線局の円滑な運用に努めなければならない。

#### (使用管理者等)

第4条 無線局に使用管理者及び無線従事者（以下「通信担当者」という。）を置く。

- 2 使用管理者は、別表1-1に掲げる者をもって充てる。
- 3 使用管理者は、無線局の使用を管理する。
- 4 統制局の使用管理者は統制管理者の権限を代行できるものとする。
- 5 通信担当者は、各無線局の使用管理者が選任する。
- 6 通信担当者は、使用管理者の命を受け当該無線局の無線設備の管理及び通信の取扱いに関する事務を処理する。

7 一般財団法人自治体衛星通信機構が定める地域衛星通信ネットワーク運用管理規程第6条の「地球局の管理責任者」は本条第2項の者とする。

8 同上運用管理規程第7条第2項の「地球局の運用管理に従事する者」は本条第4項の者とする。

(秘密を守る義務等)

第5条 通信担当者は、通信の方法及び機器の状況に注意し、迅速かつ適正な通信状態の確保に努めなければならない。

2 通信担当者その他通信に関係ある者は、通信について秘密の保持に注意しなければならない。

## 第2章 通信及び運用

(通信の内容)

第6条 通信の内容は、無線局の開設の目的に反するものであってはならない。

(運用時間)

第7条 無線局は、常時運用するものとする。ただし、平常時における移動局の交換取扱いは、午前 8時30分から午後6時15分までとする。

(通信の種類)

第8条 通信の種類は、次に掲げるとおりとする。

- 1 非常通信 非常事態が発生したときに行う通信
- 2 至急通信 特に緊急を要するときに行う通信
- 3 一斉通信 各無線局に対して一斉に行う通信
- 4 一般通信 至急通信及び一斉通信以外の通信で平常時に行う通信

(通信の取扱順位)

第9条 統制中の通信の順位は、非常通信、至急通信、一斉通信、一般通信の順とし同一種類の通信は受付の順位により、取り扱わなければならない。

(衛星系デジタル画像の取扱い)

第10条 衛星系によるデジタル画像の伝送及び受信は、次により取り扱うものとする。

- 1 デジタル画像の伝送の申込みを行う場合は、伝送予定日の2週間前までに別記第1号様式のデジタル画像伝送予約申込(完了通知)書2部を統制管理者に提出するものとする。
- 2 統制管理者は、前号の申込みがあった場合は、その内容を審査し、適正であると認め

られるときは、一般財団法人自治体衛星通信機構にデジタル画像伝送サービスの利用予約を行うものとする。

- 3 統制管理者は、前号の予約を完了したときは、申込者に対し予約内容を記入した第1号のデジタル画像伝送予約申込（完了通知）書1部を返送するものとする。
- 4 前号の予約完了後は、原則として伝送日時の変更は行えないものとする。
- 5 デジタル画像の伝送方法は次により行うものとする。
  - ア テレビカメラの映像を直接伝送すること
  - イ 録画された記録媒体を再生伝送すること。
- 6 一般財団法人自治体衛星通信機構から送られる映像番組の視聴及び録画の申込みを行う場合は、別記第2号様式のデジタル画像視聴、録画申込（承諾）書2部（録画の場合は、記録媒体を添付すること。）を統制管理者に提出するものとする。
- 7 統制管理者は、前号の申込みがあった場合は、統制局の運用に支障がないことを確認のうえ申込者に対し前号のデジタル画像視聴、録画申込（承諾）書1部を返送するものとする。

（防災カメラの取扱い）

第11条 防災カメラの運用は、次により取り扱うものとする。

- 1 防災カメラとは、徳島県総合情報通信ネットワークシステムを構成する映像伝送装置として、本県が支部局、中継局に設置する撮像カメラをいい、設置場所一覧は、別表2のとおりとする。
- 2 防災カメラの映像は、徳島県総合情報通信ネットワークシステムの通信回線の運用状態を把握することを目的とするとともに、災害時における防災業務を円滑に遂行することを目的として運用等を行うものである。
- 3 防災カメラにより収集する映像は、前項の運用等の目的を達成するために必要な防災カメラ設置場所周辺の防災業務上把握が必要な映像とする。
- 4 防災カメラの運用は統制管理者が行う。
- 5 統制管理者は、防災カメラの撮像について、災害時等のやむを得ない事情があると認められる場合を除き、特定の民家等を意図的にその対象としてはならず、個人が特定されるべき利用がなされないように十分留意するものとする。
- 6 防災カメラの映像を利用する者は、第2項の防災カメラの運用等の目的の範囲内において、プライバシーの保護に十分注意して、防災カメラの映像を利用するものとする。
- 7 統制管理者は、前項の防災カメラの利用上の心得について、防災カメラの映像を利用する者による適切でないと思われる映像利用の事実を確認した場合には、直ちに、その利用者に対して防災カメラの映像利用の是正を求めることができる。
- 8 前項の他、統制管理者は、防災カメラの映像を利用する者がプライバシーの保護について十分注意することを促すため、防災カメラの利用について必要な措置を取ることができる。
- 9 防災カメラの映像は、防災関係機関等との情報共有を図るため、統制管理者の判断の



下、 外部提供できるものとする。

- 10 防災カメラについて、これを設置する近隣住民等から苦情等が寄せられた場合は、統制管理者において適切に対応するものとする。
- 11 統制管理者は、第2項の防災カメラの運用等の目的の範囲内において、必要に応じて、防災カメラの映像及び利用状況を記録保存することができる。

(保守運用)

第12条 無線局の保守運用上必要な通信は、原則として非常通信等の妨げにならないときに行わなければならない。

機器を調整するための試験電波発射等についても同様とする。

(電話番号)

第13条 徳島県総合情報通信ネットワークシステムの電話番号は別に定めるものとする。

(通信の統制)

第14条 統制管理者は、非常事態が発生し、又は発生するおそれがあると認めるときは、無線回線の効率的運用を図るため、必要に応じて通信を統制することができる。

- 2 統制管理者は、前項の統制をするときは、統制開始の時刻、解除の予定時刻、その他必要な事項をあらかじめ関係無線局に通知しなければならない。
- 3 統制中における一般通信は、統制台に申し込まなければならない。
- 4 一斉通信は、次の事項を明示し、統制台に申し込まなければならない。

相手局名

申込者氏名 申込者課

名 申込者電話番号

一斉通信の内容等

(通信管理者の指示)

第15条 統制管理者は、無線局の利用に関し次の各号の一に該当する事実を認めたときは、直ちに適当な指示をしなければならない。

- 1 みだりに電波を発射して空間を攪乱するとき
- 2 自己の通信を強要し、統制に従わないとき
- 3 機器の調整が不良で、通信が円滑に行われないとき
- 4 法規を逸脱し、また定められた以外の通信を行うとき
- 5 その他通信の統制を害するとき

### 第3章 管理

#### (通信担当者の職務)

第16条 通信担当者は、常に無線設備の状態並びに通信の状況等を把握し、無線局の機能が十分に発揮できるよう努めなければならない。

#### (整備点検)

第17条 使用管理者は、必要に応じて通信担当者に無線設備の整備点検を行わせなければならない。

2 通信担当者は、前項の整備点検を行ったときは、その状況を使用管理者に報告しなければならない。

#### (備付け書類)

第18条 通信担当者は、無線局に必要な書類の整備及び所定の報告等を行わなければならない。

2 前項に掲げる無線局に備え付けを必要とする書類は、次のとおりとする。

- (1) 無線局免許状
- (2) 無線検査簿
- (3) 無線局免許申請(変更申請)書副本並びに関係書類、図面等の写し
- (4) 無線局関係届の写し
- (5) 電波法令集
- (6) 無線業務日誌
- (7) 無線従事者選解任届の写し
- (8) その他、関係書類

#### (事故に対する措置)

第19条 機器の故障、その他事故のため、無線局を運用することができない場合は、使用管理者は、直ちに統制管理者にその旨を連絡して、運用の再開に必要な措置を講じなければならない。

2 使用管理者は、事故が復旧し運用を再開したときは、直ちにその旨を統制管理者に連絡しなければならない。

#### (無線設備の変更の申出)

第20条 使用管理者は、無線設備の変更、又はその設置場所等を変更する必要がある場合は、直ちにその旨を統制管理者に通知し、具体的処置について協議するものとする。

(通信担当者の変更の報告)

第 21 条 使用管理者は、通信担当者に変更があったときは、すみやかにその旨を統制管理者に報告しなければならない。

付 則

この要綱は、昭和 54 年 2 月 6 日から施行する。

付 則

この要綱は、平成 4 年 12 月 24 日から施行する。

付 則

この要綱は、平成 6 年 6 月 1 日から施行する。

付 則

この要綱は、平成 9 年 3 月 7 日から施行する。

付 則

この要綱は、平成 12 年 3 月 28 日から施行する。

付 則

この要綱は、平成 13 年 4 月 1 日から施行する。

付 則

この要綱は、平成 14 年 4 月 1 日から施行する。

付 則

この要綱は、平成 15 年 9 月 1 日から施行する。

付 則

この要綱は、平成 16 年 4 月 1 日から施行する。

付 則

この要綱は、平成 17 年 4 月 1 日から施行する。

付 則

この要綱は、平成 18 年 4 月 1 日から施行する。

付 則

この要綱は、平成 20 年 4 月 1 日から施行する。

付 則

この要綱は、平成 21 年 4 月 1 日から施行する。

付 則

この要綱は、平成 22 年 6 月 16 日から施行する。

付 則

この要綱は、平成 24 年 4 月 1 日から施行する。

付 則

この要綱は、平成25年4月1日から施行する。

付 則

この要綱は、平成26年4月1日から施行する。

付 則

この要綱は、平成27年4月1日から施行する。

付 則

この要綱は、平成27年5月1日から施行する。

付 則

この要綱は、平成28年4月1日から施行する。

(別表2及び様式は省略)

	種別	識別番号	設置場所	所属	使用管理者
1	統制局	ぼうさいとくしまほんぶ	徳島市万代町1丁目1番地	徳島県庁	とくしまゼロ作戦課長
2	中継局	" びざん	徳島市眉山町茂助ヶ原7		"
3	"	" みよし	三好市池田町佐馬路馬場816-4		"
4	"	" りゆうおう	美馬市美馬町字入倉813 番地の46		"
5	"	" かわい	美馬市木屋平字大北402-1		"
6	"	" きたどまり	鳴門市瀬戸町北泊529-1		"
7	"	" みようじん	海部郡美波町阿部カシガフチ592-4		"
8	"	" かくりんじ	勝浦郡勝浦町大字生字鷲ヶ尾14		"
9	"	" かみなか	那賀郡那賀町拝宮字徳ヶ谷77-2		"
10	"	" こたに	海部郡海陽町相川字笹無谷58-2		"
11	"	" ろくろう	勝浦郡勝浦町大字坂本字峰ヶ尻37-13		"
1	支部局	とうぶしぶとくしま	徳島市南末広町37-13	東部県土整備局徳島庁舎	東部県土整備局長
2	"	とうぶしぶなると	鳴門市撫養町立岩七枚19-1	鳴門合同庁舎	東部県土整備局副局長
3	"	とうぶしぶよしのがわ	吉野川市川島町宮島字南中須736-1	吉野川合同庁舎	東部県土整備局副局長
4	"	せいぶしぶみま	美馬市脇町大字猪尻字建神社下南73	西部総合県民局美馬庁舎	西部総合県民局長
5	"	せいぶしぶみよし	三好市池田町マチ2415	西部総合県民局三好庁舎	西部総合県民局長
6	"	" なんぶしぶあななん	阿南市富岡町あ玉谷46	南部総合県民局阿南庁舎	南部総合県民局長
7	"	" なんぶしぶみなみ	海部郡美波町興河内字弁財天17-1	南部総合県民局美波庁舎	南部総合県民局長
8	"	" なんぶしぶななか	那賀郡那賀町吉野字弥八かへ64-1	南部総合県民局那賀庁舎	南部総合県民局長
9	(準)支部局	とくしまごうちよう	徳島市新蔵町1丁目35	徳島合同庁舎	東部農林水産局長
10	"	" せんたーとくしま	板野郡北島町鯛浜字大西165	防災センター	とくしまゼロ作戦課長

【アナログ無線】

識別信号 (眉山移動系)	所 属	常置場所	使用管理者
ぼうさいとくしま 300, 302~309	徳島県庁	徳島市万代町1丁目1番地	とくしまゼロ作戦課長
ぼうさいとくしま 301	南部防災館	海部郡海陽町浅川字西福良 43	南部総合県民局津波減災部長
ぼうさいとくしま 700	徳島赤十字病院	小松島市小松島町字井利ノ口 103	徳島赤十字病院長
ぼうさいとくしま 212, 215	海上自衛隊徳島教育航空群	板野郡松茂町住吉字住吉開拓 38	海上自衛隊徳島教育航空群司令
ぼうさいとくしま 213, 214	海上自衛隊第24航空隊	小松島市和田島町字洲端 4-3	海上自衛隊第24航空隊運用司令
ぼうさいとくしまこうぐうたい (全県移動系)	消防防災航空隊事務所	板野郡松茂町笹木野豊久字朝日野 15-2	とくしまゼロ作戦課長
10~15, 17, 20~24, 30~ 39, 48, 68, 72, 75, 78, 89, 93, 95~97, 118, 123, 124, 204~ 208,			
ぼうさいとくしま	徳島県庁	徳島市万代町1丁目1番地	とくしまゼロ作戦課長
ぼうさいとくしま 600, 601~604, 609~637	防災センター	板野郡北島町鯛浜字大西 165	とくしまゼロ作戦課長
ぼうさいとくしま 139, 605, 606	南部総合県民局津波減災部	海部郡美波町奥河内字弁財天 17	南部総合県民局津波減災部長
ぼうさいとくしま 201	南部防災館	海部郡海陽町浅川字西福良 43	南部総合県民局津波減災部長
ぼうさいとくしま 135, 136	南部総合県民局土整備部美波庁舎	海部郡美波町奥河内字弁財天 17	南部総合県民局土整備部長
ぼうさいとくしま 607, 608	西部総合県民局企画振興部美馬庁舎	美馬市脇町大字猪尻字建神社下南 73	西部総合県民局企画振興部長
ぼうさいとくしま 45, 46, 153, 154	西部総合県民局土整備部三好庁舎	三好市池田町マチ 2415	西部総合県民局土整備部長
ぼうさいとくしま 42, 44	西部総合県民局土整備部西祖谷詰所	三好市西祖谷山村一字 280-6	西部総合県民局土整備部長
ぼうさいとくしま 57, 58, 156	西部総合県民局土整備部美馬庁舎	美馬市脇町大字猪尻字建神社下南 73	西部総合県民局土整備部長
ぼうさいとくしま 55	西部総合県民局土整備部木屋平詰所	美馬市木屋平字川井 161	西部総合県民局土整備部長
ぼうさいとくしま 56	西部総合県民局土整備部一字詰所	美馬郡つるぎ町一字字蔭 475-9	西部総合県民局土整備部長
ぼうさいとくしまこうぐうたい (防災相互系)	消防防災航空隊事務所	板野郡松茂町笹木野豊久字朝日野 15-2	とくしまゼロ作戦課長
1~4, 410, 411, 415, 416			
ぼうさいとくしまけん 231, 500, 508~516, 518, 519	徳島県庁	徳島市万代町1丁目1番地	とくしまゼロ作戦課長
ぼうさいとくしまけん 520, 521	消防防災航空隊事務所	板野郡松茂町笹木野豊久字朝日野 15-2	とくしまゼロ作戦課長
ぼうさいとくしまけん 501 (ヘリテレ)	南部防災館	海部郡海陽町浅川字西福良 43	南部総合県民局津波減災部長
ぼうさいとくしま (ヘリテレ)	消防防災航空隊事務所	板野郡松茂町笹木野豊久字朝日野 15-2	とくしまゼロ作戦課長
ぼうさいとくしま (多重系)			
ぼうさいとくしま 1000, 1001	徳島県庁	徳島市万代町1丁目1番地	とくしまゼロ作戦課長

【デジタル無線】

識別信号	所 属	常置場所	使用管理者
ほうさいとくしま 211, 500～507, 511～ 513, 515～543, 701～ 752, 830, 831	徳島県庁	徳島市万代町1丁目1番地	とくしまゼロ作戦課長
ほうさいとくしま 377, 510	防災センター	板野郡北島町鯛浜字大西 165	とくしまゼロ作戦課長
ほうさいとくしま 140, 141	北泊中継局	鳴門市瀬戸町北泊字北泊 528-41	とくしまゼロ作戦課長
ほうさいとくしま 231, 559～561	東部農林水産局徳島庁舎	徳島市新蔵町 3-80	東部農林水産局長
ほうさいとくしま 361, 545～553, 755～758	東部農林水産局徳島庁舎	徳島市南末広町 37-13	東部農林水産局長
ほうさいとくしま 341, 562～565, 759～762	東部農林水産局鳴門庁舎	鳴門市撫養町立岩 7枚 19-1	東部農林水産局長
ほうさいとくしま 574	東部農林水産局吉野川庁舎	吉野川市川島町宮島字南中須 736-1	東部農林水産局長
ほうさいとくしま 311, 567～572, 763～766	東部農林水産局吉野川庁舎	吉野川市川島町宮島字南中須 736-1	東部農林水産局長
ほうさいとくしま 462, 589, 785～787	南部総合農林局津波減災部	海部郡美波町奥河内字弁財天 17	南部総合農林局津波減災部長
ほうさいとくしま 588	南部総合農林局経営企画部美波庁舎	海部郡美波町奥河内字弁財天 17	南部総合農林局経営企画部部長
ほうさいとくしま 587	南部総合農林局産業交流部美波庁舎	海部郡美波町奥河内字弁財天 17	南部総合農林局産業交流部部長
ほうさいとくしま 461, 580～586, 780～784	南部総合農林局農林水産部美波庁舎	海部郡美波町奥河内字弁財天 17	南部総合農林局農林水産部部長
ほうさいとくしま 664	南部総合農林局経営企画部阿南庁舎	阿南市富岡町あ王谷 46	南部総合農林局経営企画部部長
ほうさいとくしま 662, 663	南部総合農林局産業交流部阿南庁舎	阿南市富岡町あ王谷 46	南部総合農林局産業交流部部長
ほうさいとくしま 411, 655～660, 794～798	南部総合農林局経営企画部阿南庁舎	阿南市富岡町あ王谷 46	南部総合農林局経営企画部部長
ほうさいとくしま 597, 793	南部総合農林局経営企画部那賀庁舎	那賀郡那賀町吉野字弥八かへ 64-1	南部総合農林局経営企画部部長
ほうさいとくしま 431, 590～596, 788～792	南部総合農林局経営企画部那賀庁舎	那賀郡那賀町吉野字弥八かへ 64-1	南部総合農林局経営企画部部長
ほうさいとくしま 272, 678, 679, 813～815	西部総合農林局企画振興部美馬庁舎	美馬市脇町大字猪尻字建神社下南 73	西部総合農林局企画振興部部長
ほうさいとくしま 676, 677	西部総合農林局農林水産部美馬庁舎	美馬市脇町大字猪尻字建神社下南 73	西部総合農林局農林水産部部長
ほうさいとくしま 271, 670～674, 810～812	西部総合農林局農林水産部美馬庁舎	美馬市脇町大字猪尻字建神社下南 73	西部総合農林局農林水産部部長
ほうさいとくしま 689	西部総合農林局企画振興部三好庁舎	三好市池田町マチ 2415	西部総合農林局企画振興部部長
ほうさいとくしま 688	西部総合農林局農林水産部三好庁舎	三好市池田町マチ 2415	西部総合農林局農林水産部部長
ほうさいとくしま 241, 682～686, 816～819	西部総合農林局農林水産部三好庁舎	三好市池田町マチ 2415	西部総合農林局農林水産部部長
ほうさいとくしま 378, 508, 509, 753, 754	消防防災航空隊	板野郡松茂町笹木野豊久字朝日野 15-2	とくしまゼロ作戦課長
ほうさいとくしま 487	南部防災館	海部郡海陽町浅川字西福良 43	南部総合農林局津波減災部部長
ほうさいとくしま 292, 675, 820	西部総合農林局農林水産部木屋平話所	美馬市木屋平字川井 161 番地	西部総合農林局農林水産部部長
ほうさいとくしま 387	中央病院	徳島市蔵本町 1-10-3	中央病院長
ほうさいとくしま 259	三好病院	三好市池田町シマ 815-2	三好病院長
ほうさいとくしま 481, 801	海部病院	海部郡牟岐町大字中村字本村 75-1	海部病院長
ほうさいとくしま 356	鳴門病院	鳴門市撫養町黒崎字小谷 32	鳴門病院長
ほうさいとくしま 331, 573, 768	宮川内ダム	阿波市土成町宮川内字平間 58	東部農林水産局長
ほうさいとくしま 471, 661, 799	福井ダム	阿南市福井町中連 71-1	南部総合農林局農林水産部部長
ほうさいとくしま 321, 823	夏子ダム	美馬市脇町字西俣名 2570	西部総合農林局農林水産部部長
ほうさいとくしま 376	企業局総合管理事務所	徳島市新蔵町 1-86	総合管理事務所長

識別信号	所 属	常置場所	使用管理者
ぼうさいとくしま 391, 554, 555, 767	正木ダム	勝浦郡上勝町正木	東部県土整備局長
ぼうさいとくしま 451, 695, 840	川口発電所	那賀郡那賀町吉野字イヤ谷 72-1	総合管理事務所長
ぼうさいとくしま 392	勝浦発電所	勝浦郡勝浦町大字棚野字口立川 9-7	総合管理事務所長
ぼうさいとくしま 687, 822	西部総合県民局県土整備部西祖谷詰所	〃 西祖谷山村一宇 280-6	西部総合県民局県土整備部長
ぼうさいとくしま 821	西部総合県民局県土整備部一宇詰所	美馬郡つるぎ町一宇字蔭 475-9	西部総合県民局県土整備部長
ぼうさいとくしま 389, 556~558, 769	徳島保健所	徳島市新蔵町 3-80	東部保健福祉局副局長
ぼうさいとくしま 399, 771	小松島県民サービスセンター	小松島市堀川町 1-27	東部保健福祉局副局長
ぼうさいとくしま 328, 575, 770	吉野川保健所	吉野川市鴨島町鴨島 106-2	東部保健福祉局副局長
ぼうさいとくしま 287, 680, 681, 824	美馬保健所	美馬市穴吹町穴吹字明連 23	西部保健福祉環境部副部長
ぼうさいとくしま 250, 690, 691, 825	三好保健所	三好市池田町字マチ 2542-4	西部保健福祉環境部副部長
ぼうさいとくしま 426, 665, 666, 800	南部総合県民局保健福祉部阿南庁舎	阿南市領家町野神 319	南部保健福祉環境部副部長
ぼうさいとくしま 381, 161, 850	徳島市役所	徳島市幸町 2-5	徳島市長
ぼうさいとくしま 351, 162, 851	鳴門市役所	鳴門市撫養町南浜字東浜 160-2	鳴門市長
ぼうさいとくしま 393, 163, 852	小松島市役所	小松島市横須町 1-1	小松島市長
ぼうさいとくしま 421, 164, 853	阿南市役所	阿南市富岡町下ノ町 12-3	阿南市長
ぼうさいとくしま 322, 165, 854	吉野川市役所	吉野川市鴨島町鴨島 115-1	吉野川市長
ぼうさいとくしま 337, 166, 855	阿波市役所	阿波市市場町切幡字古田 201-1	阿波市長
ぼうさいとくしま 286, 167, 856	美馬市役所	美馬市穴吹字九反地 5	美馬市長
ぼうさいとくしま 251, 168, 857	三好市役所	三好市池田町シンマチ 1500-2	三好市長
ぼうさいとくしま 394, 169, 858	勝浦町役場	勝浦郡勝浦町大字久国字久保田 3	勝浦町長
ぼうさいとくしま 395, 170, 859	上勝町役場	〃 上勝町大字福原字下横峰 3-1	上勝町長
ぼうさいとくしま 382, 171, 860	佐那河内村役場	名東郡佐那河内村字中辺 71-1	佐那河内村長
ぼうさいとくしま 323, 172, 861	石井町役場	名西郡石井町高川原字高川原 121-1	石井町長
ぼうさいとくしま 383, 173, 862	神山町役場	〃 神山町神領字本野間 100	神山町長
ぼうさいとくしま 452, 174, 863	那賀町役場	那賀郡那賀町和食郷字南川 104-1	那賀町長
ぼうさいとくしま 485, 175, 185, 864	牟岐町役場	海部郡牟岐町大字中村字本村 7-4	牟岐町長
ぼうさいとくしま 473, 176, 865	美波町役場	〃 美波町奥河内字本村 18-1	美波町長
ぼうさいとくしま 486, 177, 866	海陽町役場	〃 海陽町大里字上中須 128	海陽町長
ぼうさいとくしま 352, 178, 867	松茂町役場	板野郡松茂町広島字東裏 30	松茂町長
ぼうさいとくしま 384, 179, 868	北島町役場	〃 北島町中村字上地 23-1	北島町長
ぼうさいとくしま 385, 180, 869	藍住町役場	〃 藍住町奥野矢上前 52-1	藍住町長
ぼうさいとくしま 353, 181, 870	板野町役場	〃 板野町吹田字町南 22-2	板野町長
ぼうさいとくしま 333, 182, 871	上板町役場	〃 上板町七条字経塚 42	上板町長
ぼうさいとくしま 284, 183, 872	つるぎ町役場	美馬郡つるぎ町貞光字東浦 1-3	つるぎ町長
ぼうさいとくしま 256, 184, 873	東みよし町役場	三好郡東みよし町加茂 3360	東みよし町長
ぼうさいとくしま 424	阿南市消防本部	阿南市辰巳町 1-33	阿南市長
ぼうさいとくしま 257	美馬市消防本部	美馬市脇町字拝原 1742-1	美馬市長



識別信号	所 属	常置場所	使用管理者
ぼうさいとくしま 454	那賀町消防本部	那賀郡那賀町百合字石橋 250	那賀町長
ぼうさいとくしま 484	海部消防組合消防本部	海部郡牟岐町大字川長字新光寺 98-1	海部消防組合管理者
ぼうさいとくしま 354	板野東部消防組合消防本部	板野郡北島町北村字大開 11-1	板野東部消防組合管理者
ぼうさいとくしま 338	板野西部消防組合消防本部	板野郡板野町羅漢字前田 35	板野西部消防組合管理者
ぼうさいとくしま 327	名西消防組合消防本部	名西郡石井町高川原字高川原 66-8	名西消防組合管理者
ぼうさいとくしま 326	徳島中央広域連合消防本部	徳島県吉野川市鴨島町上下島 21 番地 1	徳島中央広域連合長
ぼうさいとくしま 258	美馬西部消防組合消防本部	美馬郡美馬町字天神 119	美馬西部消防組合管理者
ぼうさいとくしま 255	みよし広域連合消防本部	三好郡東みよし町足代 345-1	みよし広域連合長
ぼうさいとくしま 441	長安ロダム	那賀郡那賀町小浜字立石 5-4	那賀川河川事務所事業計画課長
ぼうさいとくしま 221	徳島地方気象台	徳島市大和町 2-3-36	徳島地方気象台長
ぼうさいとくしま 396	徳島海上保安部	小松島市小松島町字外開 1-11	徳島海上保安部長
ぼうさいとくしま 425	第 1 4 施設隊	阿南市那賀川町小延 413-1	陸上自衛隊第 14 施設隊長
ぼうさいとくしま 355	徳島教育航空群	板野郡松茂町住吉字住吉開拓 38	海上自衛隊徳島教育航空群司令
ぼうさいとくしま 397	第 2 4 航空隊	小松島市和田島町洲端 4-3	海上自衛隊第 24 航空隊司令
ぼうさいとくしま 388	日赤支部	徳島市庄町 3 丁目 12-1	日本赤十字社徳島県支部長
ぼうさいとくしま 398	徳島赤十字病院	小松島市小松島町字井利ノ口 103	徳島赤十字病院長
ぼうさいとくしま 372	NHK 徳島放送局	徳島市寺島本町東 1 丁目 28	NHK 徳島放送局長
ぼうさいとくしま 373	四国放送	徳島市中徳島町 2-5-2	四国放送株式会社社長
ぼうさいとくしま 375	エフエム徳島	徳島市幸町 1 丁目 6	株式会社エフエム徳島社長
ぼうさいとくしま 900	徳島大学病院	徳島市蔵本町 2-50-1	徳島大学病院長
ぼうさいとくしま 901	徳島市民病院	徳島市北常三島 2-34	徳島市民病院長
ぼうさいとくしま 902	吉野川医療センター	吉野川市鴨島町知恵島字西知恵島 120	吉野川医療センター院長
ぼうさいとくしま 903	阿南医師会中央病院	阿南市宝田町川原 2	阿南医師会中央病院長
ぼうさいとくしま 904	海南病院	海部郡海陽町四方原字広谷 16-1	海南病院長
ぼうさいとくしま 905	半田病院	美馬郡つるぎ町半田字中藪 234-1	半田病院長
ぼうさいとくしま 906	田岡病院	徳島市万代町 4-2-2	田岡病院長
ぼうさいとくしま 907	阿南共栄病院	阿南市羽ノ浦町中庄蔵ノホケ 36	阿南共栄病院長
ぼうさいとくしま 908	ホウエツ病院	美馬市脇町大字猪ノ尻字八幡神社下南 130-3	ホウエツ病院長
ぼうさいとくしま 909	阿波病院	阿波市市場町市場字岸ノ下 190-1	阿波市病院長
ぼうさいとくしま 910	上那賀病院	那賀郡那賀町小浜 137-1	上那賀病院長
ぼうさいとくしま 911	市立三野病院	三好市三野町芝生 1270-30	市立三野病院長
ぼうさいとくしま 912	国立病院機構徳島病院	吉野川市鴨島町敷地 1354	徳島病院長
ぼうさいとくしま 913	国立病院機構東徳島医療センター	板野郡板野町大寺字大向北 1-1	東徳島医療センター院長

別表 1 - 2 地球局の設置場所等（一般財団法人自治体衛星通信機構）

	設置場所	局番号	住 所
	(地球局)		
1	徳島県庁	36-211	徳島市万代町 1 丁目 1 番地
2	防災センター	36-377	板野郡北島町鯛浜字大西 165
3	南部総合県民局美波庁舎	36-461	海部郡美波町奥河内字弁才天 17-1
4	西部総合県民局美馬庁舎	36-271	美馬市脇町大字猪尻字建神社下南 73
5	徳島県立南部防災館	36-487	海部郡海陽町浅川字西福良 4 3
6	徳島県衛星可搬局 2	36-213	板野郡松茂町笹木野豊久字朝日野 15-2
7	徳島県衛星可搬局 3	36-214	板野郡松茂町笹木野豊久字朝日野 15-2
8	東みよし町三好庁舎	36-263	三好郡東みよし町昼間 3673-1
	(受信専用局)		
1	徳島県衛星可搬局	36-002	徳島市万代町 1 丁目 1 番地
2	徳島市役所	36-023	徳島市幸町 2-5
3	鳴門市役所	36-024	鳴門市撫養町南浜字東浜 160-2
4	小松島市役所	36-026	小松島市横須町 1-1
5	阿南市役所	36-021	阿南市富岡町トノ町 12-3
6	吉野川市役所	36-040	吉野川市鴨島町鴨島 115-1
7	阿波市役所	36-039	阿波市市場町切幡字古田 201-1
8	美馬市役所	36-042	美馬市穴吹字九反地 5
9	三好市役所	36-043	三好市池田町シンマチ 1500-2
10	勝浦町役場	36-009	勝浦郡勝浦町大字久国字久保田 3
11	上勝町役場	36-028	// 上勝町大字福原字下横峰 3-1
12	佐那河内村役場	36-029	名東郡佐那河内村字中辺 71-1
13	石井町役場	36-022	名西郡石井町高川原字高川原 121-1
14	神山町役場	36-030	// 神山町神領字本野間 100
15	那賀町役場	36-031	那賀郡那賀町和食郷字南川 104-1
16	牟岐町役場	36-033	海部郡牟岐町大字中村字本村 7-4
17	美波町役場	36-032	// 美波町奥河内字本村 18-1
18	海陽町役場	36-034	// 海陽町大里字上中須 128
19	松茂町役場	36-010	板野郡松茂町広島字東裏 30
20	北島町役場	36-035	// 北島町中村字上地 23-1
21	藍住町役場	36-036	// 藍住町奥野矢上前 52-1
22	板野町役場	36-037	// 板野町吹田字町南 22-2
23	上板町役場	36-038	// 上板町七条字経塚 42
24	つるぎ町役場	36-041	美馬郡つるぎ町貞光字東浦 1-3
25	東みよし町役場	36-044	三好郡東みよし町加茂 3360
26	鳴門市消防本部	36-025	鳴門市撫養町南浜字東浜 170
27	小松島市消防本部	36-027	小松島市横須町 1-1
28	阿南市消防本部	36-018	阿南市辰己町 1-33
29	美馬市消防本部	36-016	美馬市脇町字拝原 1742-1
30	那賀町消防本部	36-019	那賀郡那賀町百合字石橋 250

	設置場所	局番号	住 所
	(受信専用局)		
31	海部消防組合消防本部	36-020	海部郡牟岐町大字川長字新光寺 98-1
32	板野東部消防組合消防本部	36-013	板野郡北島町北村字大開 11-1
33	板野西部消防組合消防本部	36-012	板野郡板野町羅漢字前田 35
34	名西消防組合消防本部	36-014	名西郡石井町高川原字高川原 66-8
35	徳島中央広域連合消防本部	36-011	徳島県吉野川市鴨島町上下島 21 番地 1
36	美馬西部消防組合消防本部	36-017	美馬市美馬町字天神 119
37	みよし広域連合消防本部	36-015	三好郡東みよし町足代 345-1

別表 1 - 3 地球局の設置場所等 (アイピースタージャパン株式会社)

設置場所		
1	徳島県庁	徳島市万代町 1 丁目 1 番地
2	徳島合同庁舎	徳島市新蔵町 1 丁目 35
3	鳴門合同庁舎	鳴門市撫養町立岩七枚 19-1
4	吉野川合同庁舎	吉野川市川島町宮島字南中須 736-1
5	東部県土整備局徳島庁舎	徳島市南末広町 37-13
6	南部総合県民局阿南庁舎	阿南市富岡町あ王谷 46
7	南部総合県民局美波庁舎	海部郡美波町奥河内字弁財天 17-1
8	南部総合県民局那賀庁舎	那賀郡那賀町吉野字弥八かへ 64-1
9	西部総合県民局美馬庁舎	美馬市脇町大字猪尻字建神社下南 73
10	西部総合県民局三好庁舎	三好市池田町マチ 2415
11	防災センター	板野郡北島町鯛浜字大西 165
12	消防防災航空隊	板野郡松茂町笹木野豊久字朝日野 15-2
13	南部防災館	海部郡海陽町浅川字西福良 43
14	木屋平詰所	美馬市木屋平字川井 161 番地
15	中央病院	徳島市蔵本町 1-10-3
16	三好病院	三好市池田町シマ 815-2
17	海部病院	海部郡牟岐町大字中村字本村 75-1
18	鳴門病院	鳴門市撫養町黒崎字小谷 32
19	宮川内ダム	阿波市土成町宮川内字平間 58
20	福井ダム	阿南市福井町中連 71-1
21	企業局総合管理事務所	徳島市新蔵町 1-86
22	正木ダム	勝浦郡上勝町正木

設置場所		
23	川口発電所	那賀郡那賀町吉野字イヤ谷 72-1
24	勝浦発電所	勝浦郡勝浦町大字棚野字口立川 9-7
25	徳島市	徳島市幸町 2-5
26	鳴門市	鳴門市撫養町南浜字東浜 160-2
27	小松島市	小松島市横須町 1-1
28	阿南市	阿南市富岡町トノ町 12-3
29	吉野川市	吉野川市鴨島町鴨島 115-1
30	阿波市	阿波市市場町切幡字古田 201-1
31	美馬市	美馬市穴吹字九反地 5
32	三好市	三好市池田町シンマチ 1500-2
33	勝浦町	勝浦郡勝浦町大字久国字久保田 3
34	上勝町	〃 上勝町大字福原字下横峰 3-1
35	佐那河内村	名東郡佐那河内村字中辺 71-1
36	石井町	名西郡石井町高川原字高川原 121-1
37	神山町	〃 神山町神領字本野間 100
38	那賀町	那賀郡那賀町和食郷字南川 104-1
39	牟岐町	〃 牟岐町大字中村字本村 7-4
40	美波町	〃 美波町奥河内字本村 18-1
41	海陽町	〃 海陽町大里字上中須 128
42	松茂町	板野郡松茂町広島字東裏 30
43	北島町	〃 北島町中村字上地 23-1
44	藍住町	〃 藍住町奥野矢上前 52-1
45	板野町	板野郡板野町吹田字町南 22-2
46	上板町	〃 上板町七条字経塚 42
47	つるぎ町	美馬郡つるぎ町貞光字東浦 1-3
48	東みよし町	三好郡東みよし町加茂 3360
49	徳島市消防局	徳島市新蔵町 1-88
50	鳴門市消防	鳴門市撫養町南浜字東浜 160-2
51	小松島市消防	小松島市横須町 1-1
52	阿南市消防	阿南市富岡町トノ町 1-1
53	美馬市消防	美馬市脇町字拝原 1742-1
54	那賀町消防	那賀郡那賀町百合字石橋 250

設置場所		
55	名西消防	名西郡石井町高川原字高川原 66-8
56	海部消防	海部郡牟岐町大字川長真光寺 98-1
57	板野東部消防	板野郡松茂町広島字西川向 25
58	板野西部消防	板野郡板野町羅漢字前田 35
59	中央広域連合	吉野川市鴨島町鴨島 115-1
60	美馬西部消防	美馬市美馬町字天神 119
61	みよし広域連合	三好郡東みよし町足代 345-1
62	長安口ダム	那賀郡那賀町小浜字立石 5-4
63	徳島地方气象台	徳島市大和町 2-3-36
64	徳島海上保安部	小松島市小松島町字外開 1-11
65	第 1 4 施設隊	阿南市那賀川町小延 413-1
66	徳島教育航空群	板野郡松茂町住吉字住吉開拓 38
67	第 2 4 航空隊	小松島市和田島町洲端 4-3
68	日赤県支部	徳島市庄町 3 丁目 12-1
69	徳島赤十字病院	小松島市小松島町字井利ノ口 103
70	NHK 徳島放送局	徳島市寺島本町東 1 丁目 28
71	四国放送	徳島市中徳島町 2-5-2
72	エフエム徳島	徳島市幸町 1 丁目 6

### 3-3 災害対策用移動通信機器貸与制度

災害対策用として無線機を無償貸与  
～災害時における通信確保のために～

- 1 無償貸与の概要 総務省では、防災対策用移動通信機器（衛星携帯電話、MCA、簡易無線）の保管等を行う基地を全国11箇所の防災対策を施した施設に配備した。地震等の非常災害時には、災害対策本部等からの要請により、地方公共団体及び災害復旧関係者に無償で貸与し、初動期の被災情報の収集伝達から応急復旧活動の迅速・円滑な遂行に必要な通信の確保を図ります。非常災害に際して、災害対策本部等は、総務省四国総合通信局に貸与要請を行い、総務省は委託した民間会社を通じて48時間以内に被災地に移動通信機器を搬入します。なお、返却に要する機器の運搬等の費用については、当該地方公共団体等の負担となります。

災害対策用移動通信機器に係る総務省連絡先	
四国総合通信局無線通信部陸上課	
〒790-8795 松山市宮田町8-5	TEL 089-936-5066 (直通)
総務省総合通信基盤局電波部基幹通信課重要無線室	
〒100-8926 千代田区霞が関2-1-2	TEL 03-5253-5888 (直通)

- 2 今後の計画 首都直下地震、東海地震、東南海・南海地震や風水害などの大規模自然災害等の発生が想定される中で、これらの防災対策に着実に応えるための体制を整備します。具体的には、災害復旧活動等という特に厳しい条件下での使用による機器の故障等を考え合わせ、引き続き予算確保に努め、災害時に必要な通信構成や活用実績等を踏まえ、今後充実していく計画です。

#### 【連絡先】

四国総合通信局 無線通信部 陸上課

電 話 : 089-936-5066

FAX : 089-936-5008

E-mail : shikoku-koudan@rbt.soumu.go.jp

### 3-4 災害対策用移動電源車貸与制度

災害時に、地方公共団体及び電気通信事業者は、総務省四国総合通信局に貸与要請を行い、被災情報の収集伝達から応急復旧活動の迅速・円滑な遂行までの一連の活動に必要な不可欠な通信の電源確保を図るものとする。

災害対策用移動電源車に係る総務省連絡先	
総務省四国総合通信局総務部総務課	
〒790-8795 松山市宮田町8-5	TEL 089-936-5010 (直通)

#### 【移動電源車の仕様】

車両保管場所	四国総合通信局内 (愛媛県松山市)
大きさ	全長約4.7m、全幅約1.8m、全高約1.9m
燃料	無鉛レギュラーガソリン
乗車定員	2名
出力	5.5kVA (50Hz/60Hz、単相100ボルト)
稼働時間 (満タン時)	約3.6時間 (1/2 負荷時)
発電機燃料	無鉛レギュラーガソリン (車両の燃料タンクと共用)

(問合せ先)

〒790-8795 松山市宮田町8-5 四国総合  
通信局 総務部 総務課  
TEL 089-936-5010  
FAX 089-936-5007

## 4. 災害危険箇所等に関する資料



## 4-1 地すべり防止区域等

(1) 地すべり防止区域一覧 (国土交通省、農林水産省農村振興局、林野庁)
(2) 地すべり危険箇所一覧 (国土交通省、林野庁)
(3) 急傾斜地崩壊危険区域一覧
(4) 急傾斜地崩壊危険箇所一覧
<p><b>【定 義】</b></p> <p>急傾斜地崩壊危険箇所Ⅰ 傾斜角度<math>30^{\circ}</math>以上、かつ、高さ5メートル以上の急傾斜地で、被害想定区域内に人家が5戸以上(5戸未満でも官公署、学校、病院、社会福祉施設等の災害弱者施設等がある場合を含む)ある箇所</p> <p>急傾斜地崩壊危険箇所Ⅱ 傾斜角度<math>30^{\circ}</math>以上、かつ、高さ5メートル以上の急傾斜地で、被害想定区域内に人家が1～4戸ある箇所</p>
(5) 砂防指定地一覧
(6) 土石流危険溪流一覧
<p><b>【定 義】</b></p> <p>土石流危険溪流Ⅰ 土石流発生の危険性があり、5戸以上の人家、または、人家5戸未満であっても官公、学校、病院、駅、旅館、発電所等に被害を生ずるおそれがある溪流</p> <p>土石流危険溪流Ⅱ 土石流発生の危険性があり、1戸以上5戸未満の人家に被害を生ずるおそれがある溪流</p>
(7) 山地に起因する災害危険箇所一覧

(1) 指定区域等一覧 (徳島県地域防災計画 資料編1)	
<a href="https://anshin.pref.tokushima.jp/docs/2019021200021/files/siryohenzenhan11.pdf">https://anshin.pref.tokushima.jp/docs/2019021200021/files/siryohenzenhan11.pdf</a>	
(2) 指定区域等地図	
<a href="https://maps.pref.tokushima.lg.jp/landslide/">https://maps.pref.tokushima.lg.jp/landslide/</a>	
(3) 山地に起因する災害危険箇所地図	
<a href="https://maps.pref.tokushima.lg.jp/sanchisaigai/">https://maps.pref.tokushima.lg.jp/sanchisaigai/</a>	

# 山地に起因する災害危険地一覧表

## 地すべり危険地区

令和 5年 4月 1日現在

番号	地すべり危険地区 地区名	所在地			面積 (ha)	備考
		市	(旧) 町村	字		
1	大平	三好市	池田町	字大平	14.10	
2	石立	三好市		字石立	55.33	
3	池田松尾	三好市		字松尾	27.70	
4	松本	三好市		字松尾	68.60	
5	小林 1	三好市		字土井	9.00	
6	小林 2	三好市		字小林	15.52	
7	明瀬	三好市		字明瀬	67.50	
8	大川	三好市		字大川	54.70	
1	南日浦 1	三好市	山城町	字中日浦	41.10	
2	南日浦 2	三好市		字中日浦	33.12	
3	南日浦 3	三好市		字南日浦 3	28.00	
4	下名影 1	三好市		字下名影	103.34	
5	下名影 2	三好市		字柴折	69.80	
6	下名影 3	三好市		字柴折	33.54	
7	日浦向 1	三好市		字イノサコ	38.80	
8	日浦向 2	三好市		字イノサコ	24.30	
9	日浦向 3	三好市		字イノサコ	26.65	
10	大黒	三好市		字カイモリ	62.70	
11	日浦上 1	三好市		字日浦上	52.50	
12	日浦上 2	三好市		字日浦上	53.70	
13	日浦上 3	三好市		字上名	65.94	
14	羽瀬 1	三好市		字羽瀬	33.80	
15	羽瀬 2	三好市		字上羽瀬	22.82	
16	上名 1	三好市		字上名	21.50	
17	上名 2	三好市		字上名	36.50	
18	尾又	三好市		字岩尾本	58.30	
19	白川 1	三好市		字白川	47.78	
20	白川 2	三好市		字白川	53.40	
21	黒川 1	三好市		字黒川	33.90	
22	黒川 2	三好市		字黒川	32.20	
23	黒川 3	三好市		字黒川	15.70	
24	黒川 4	三好市		字黒川	20.74	
25	志も屋敷	三好市		字志も屋敷	71.50	
26	露口	三好市		字ツイグチ	6.30	
27	平 1	三好市		字谷奥	122.30	
28	平 2	三好市		字平	40.00	
29	中野	三好市		字中野	49.30	
30	大野	三好市		字大野	58.80	
31	政友	三好市		字政友	36.40	
32	末貞	三好市		字末貞	30.00	
1	上知行 1	三好市	井川町	字上知行	46.83	
2	上知行 2	三好市		字上知行	17.00	
3	上知行 3	三好市		字知行	34.00	
4	岩坂 1	三好市		字岩坂	43.55	
5	岩坂 2	三好市		字岩坂	49.78	
6	岩坂 3	三好市		字岩坂	25.94	
7	荒倉 1	三好市		字荒倉	12.10	
8	荒倉 2	三好市		字荒倉	19.70	
9	荒倉 3	三好市		字荒倉	35.20	
10	荒倉上	三好市		字荒倉	36.00	
11	駒倉 1	三好市		字駒倉	17.00	
12	駒倉 2	三好市		字駒倉	31.63	
13	野住 1	三好市		字井内西	75.00	
14	大久保上 1	三好市		字大久保外	41.30	

# 山地に起因する災害危険地一覧表

## 地すべり危険地区

令和 5年 4月 1日現在

番号	地すべり危険地区 地区名	所在地			面積 (ha)	備考
		市	(旧) 町村	字		
15	大久保	三好市		字大久保外	10.30	
16	上段地	三好市		字上段地	25.20	
17	上段地2	三好市		字上段地	15.76	
18	三檜尾	三好市		字三檜尾	50.76	
19	里川	三好市		字里川木村	45.00	
20	野住 2	三好市		字井内西	124.00	
1	滝下	三好市	東祖谷	字滝下	136.10	
5	落合 1	三好市		字落合 1	21.70	
6	落合 2	三好市		字落合	54.70	
7	落合 3	三好市		字落合	58.80	
8	落合 4	三好市		字落合	24.20	
9	落合 5	三好市		字落合	17.30	
10	奥ノ井 1	三好市		字奥ノ井	64.00	
11	奥ノ井 2	三好市		字奥ノ井	32.47	
12	下瀬	三好市		字下瀬	33.00	
13	釜ヶ谷 1	三好市		字釜ヶ谷	73.30	
14	釜ヶ谷 2	三好市		字釜ヶ谷	38.83	
15	和田 1	三好市		字和田	40.00	
16	和田 2	三好市		字和田	60.00	
17	佐野 1	三好市		字佐野	55.40	
18	佐野 2	三好市		字佐野	61.11	
19	黒江	三好市		字黒江	40.00	
20	榎ノ峯	三好市		字榎峯	74.28	
21	元井	三好市		字元井	131.67	
22	釣井 1	三好市		字釣井	22.80	
23	釣井 2	三好市		字釣井	17.00	
24	釣井 3	三好市		字釣井	25.95	
25	京柱(1)	三好市		檜尾	8.00	
26	京柱(2)	三好市		檜尾	16.00	
27	菅生	三好市		菅生	10.00	
101	麦生土	三好市	東祖谷	麦生土	70.00	民直
102	新居屋	三好市		新居屋	83.00	民直
103	阿佐(下)	三好市		阿佐	58.00	民直
105	小川(上)	三好市		小川	58.00	民直
106	檜尾	三好市		檜尾	89.00	民直
107	檜尾(水のなる)	三好市		檜尾	13.00	民直
110	大荒谷	三好市		小川	5.00	民直
111	切谷	三好市		菅生	12.00	民直
112	平谷	三好市		菅生	194.00	民直
113	西山 1	三好市		字西山	50.00	民直
114	西山 2	三好市		字西山	127.00	民直
115	西山 3	三好市		字西山	67.00	民直
101	落合	三好市	東祖谷	落合	55.00	国有林
102	深淵	三好市		落合	32.00	国有林
103	深淵	三好市		落合	19.00	国有林
1	善徳上 1	三好市	西祖谷	字善徳東	80.00	
2	善徳上 2	三好市		字善徳上	66.20	
3	徳善	三好市		字徳善	17.35	
4	戸ノ谷 1	三好市		字戸ノ谷	47.11	
5	戸ノ谷 2	三好市		字尾井ノ内	17.02	
6	戸ノ谷 3	三好市		字重末	35.42	
7	後山 1	三好市		字後山	11.70	
8	後山 2	三好市		字後山	18.80	
9	上吾橋	三好市		字吾橋	32.90	

## 山地に起因する災害危険地一覧表

### 地すべり危険地区

令和 5年 4月 1日現在

番号	地すべり危険地区 地区名	所在地			面積 (ha)	備考
		市	(旧) 町村	字		
10	吾橋 1	三好市		字吾橋	24.70	
11	吾橋 2	三好市		字南山上吾橋	18.50	
12	谷間	三好市		字有瀬	51.40	
13	谷間下 1	三好市		字有瀬	40.75	
14	谷間下 2	三好市		字有瀬	29.40	
15	谷間下 3	三好市		字有瀬	19.60	
16	谷間下 4	三好市		字有瀬	43.60	
17	谷間下 5	三好市		字有瀬	18.00	
18	谷間下 6	三好市		字谷間	21.52	
19	瀬戸内 1	三好市		字小祖谷	50.35	
20	瀬戸内 2	三好市		字小祖谷	66.03	
21	下名下 1	三好市		字下名	31.60	
22	下名下 2	三好市		字下名	29.40	
23	戸ノ谷 4	三好市		字尾井ノ内	83.30	
計 122 地区					5,396.49	

備考欄の「民直」は、四国森林管理局の民有林内直轄事業の事業地内、「国有林」は国有林内を示す。

# 山地に起因する災害危険地一覧表

## 崩壊土砂流出危険地区

令和 5年 4月 1日現在

番号	崩壊土砂流出危険地区 地区名	所在地			面積 (ha)	備考
		市	(旧) 町村	字		
1	黒谷 1	三好市	三野町	太刀野山	3.00	
2	黒谷 2	三好市		太刀野山	2.70	
3	黒谷 3	三好市		字黒谷	7.20	
4	鶴石 1	三好市		字鶴石	4.80	
5	鶴石 2	三好市		字鶴石	4.20	
6	西福寺	三好市		字鶴石	0.45	
7	馬谷 1	三好市		字堂ノ谷	0.30	
8	馬谷 2	三好市		字堂ノ谷	0.90	
9	馬谷 3	三好市		字馬谷	0.60	
10	花園上 1	三好市		字花園上	0.18	
11	花園上 2	三好市		字花園上	0.90	
12	松尾 1	三好市		字井ノ久保	0.96	
13	松尾 2	三好市		字井ノ久保	0.96	
14	松尾 3	三好市		字井ノ久保	0.54	
15	松尾 4	三好市		字井ノ久保	0.50	
16	松尾 5	三好市		字井ノ久保	1.08	
17	松尾 6	三好市		字谷5615-9	14.40	
18	松尾 7	三好市		字谷5620-6	14.40	
19	松尾 8	三好市		字谷5596	1.08	
20	土釜 1	三好市		字土釜	0.90	
21	土釜 2	三好市		字土釜	0.95	
22	土釜 3	三好市		字土釜	0.15	
23	田野々	三好市		字田野々	0.78	
24	松尾 9	三好市		字田野々	2.10	
25	川又	三好市		字川又	0.28	
26	大平 1	三好市		字大平	3.57	
27	大平 2	三好市		字大平5456	0.90	
28	大平 3	三好市		字大平	2.52	
29	白井 1	三好市		字白井5258-2	0.36	
30	白井 2	三好市		字白井	3.24	
31	白井 3	三好市		字白井5223-3	1.50	
32	白井 4	三好市		字白井5212-3	0.36	
33	藤黒 1	三好市		字藤黒	1.20	
34	藤黒 2	三好市		字藤黒	1.50	
35	大屋敷 1	三好市		字日浦	1.05	
36	大屋敷 2	三好市		字大屋敷	0.68	
37	大屋敷 3	三好市		字大屋敷	0.45	
38	大屋敷 4	三好市		字大屋敷	0.54	
39	大屋敷 5	三好市		字大屋敷	0.30	
40	東明神	三好市		字東明神	0.18	
41	川又東	三好市		字川又	0.36	
42	花園	三好市		字花園北	0.45	
43	蟬谷	三好市		字蟬谷	0.60	
44	馬場 1	三好市		字馬場	0.45	
45	馬場 2	三好市		字馬場	0.75	
46	勢力 1	三好市		字勢力	2.75	
47	勢力 2	三好市		字勢力	0.12	
48	勢力 3	三好市		字勢力	0.12	
49	勢力 4	三好市		字勢力	0.09	
50	勢力 5	三好市		字勢力	0.70	
51	勢力 6	三好市		字勢力	1.90	
52	勢力 7	三好市		字勢力	0.40	
53	滝ノ奥 1	三好市		字滝ノ奥	0.30	
54	滝ノ奥 2	三好市		字滝ノ奥	2.60	
55	塩塚	三好市		字塩塚	1.26	

# 山地に起因する災害危険地一覧表

## 崩壊土砂流出危険地区

令和 5年 4月 1日現在

番号	崩壊土砂流出危険地区 地区名	所在地			面積 (ha)	備考
		市	(旧) 町村	字		
56	清水 1	三好市		字山田	0.90	
57	清水 2	三好市		字前山	1.95	
58	清水 3	三好市		字前山	6.00	
59	清水出地	三好市		出地	0.04	
60	百合切	三好市		百合切	0.31	
1	大平	三好市	池田町	字大平	1.20	
2	黒川	三好市		字黒川	1.20	
3	五軒	三好市		字黒川	6.50	
4	千足	三好市		字千足	2.40	
5	平野	三好市		平野	5.52	
6	立石	三好市		字立石	0.37	
7	大利上	三好市		字大利	0.80	
8	大利 1	三好市		字大利	1.40	
9	大利 2	三好市		古田	4.20	
10	久尾	三好市		字姦谷112-2	3.00	
11	国畑 1	三好市		国畑	4.50	
12	国畑 2	三好市		国畑	4.50	
13	小林 1	三好市		字小林	1.20	
14	小林 2	三好市		字小林	0.60	
15	小林 3	三好市		字小林	0.30	
16	小林 4	三好市		字小林	0.30	
17	小林 5	三好市		字小林	0.30	
18	小林 6	三好市		字小林	0.75	
19	小林 7	三好市		字小林	0.75	
20	小林 8	三好市		字小林	0.75	
21	中西 1	三好市		字中西	1.30	
22	中西 2	三好市		字中西	1.60	
23	中西 3	三好市		字中西	0.63	
24	中西 4	三好市		字中西	0.18	
25	中西 5	三好市		字中西	0.27	
26	中西 6	三好市		字中西	0.18	
27	中西 7	三好市		字中西	0.18	
28	中西 8	三好市		字北山	1.05	
29	中西 9	三好市		字北山	1.50	
30	中西 10	三好市		字北山	0.90	
31	新山 1	三好市		字猿川	2.16	
32	新山 2	三好市		字新山	0.36	
33	池南	三好市		シンマヤ	2.40	
34	蓮花寺	三好市		字大藤	0.96	
35	ウエマツ	三好市		字ウエマツ	1.80	
36	トウゲ 1	三好市		字トウゲ	5.40	
37	トウゲ 2	三好市		字トウゲ	2.70	
38	トウゲ 3	三好市		字トウゲ	9.00	
39	島山	三好市		島山	8.00	
40	境目 1	三好市		字入道久保	0.75	
41	境目 2	三好市		字入道久保	0.60	
42	大宗谷 1	三好市		字藤岡	2.70	
43	大宗谷 2	三好市		字藤岡	1.80	
44	大宗谷 3	三好市		字藤岡	0.45	
45	佐野 1	三好市		佐野	4.50	
46	佐野 2	三好市		字佐野	1.35	
47	佐野 3	三好市		字佐野	1.26	
48	佐野 4	三好市		字池谷	1.80	
49	佐野 5	三好市		字池谷	0.18	
50	佐野 6	三好市		字佐野	1.50	
51	佐野 7	三好市		字佐野	1.50	
52	佐野 8	三好市		字佐野	0.90	

# 山地に起因する災害危険地一覧表

## 崩壊土砂流出危険地区

令和 5年 4月 1日現在

番号	崩壊土砂流出危険地区 地区名	所在地			面積 (ha)	備考
		市	(旧) 町村	字		
53	馬路 1	三好市		字馬路	1.50	
54	馬路 2	三好市		馬路	3.59	
55	上馬路	三好市		字上馬路	1.05	
56	大和川	三好市		大和川	0.24	
57	馬路 3	三好市		字フコウベ	2.16	
58	深川	三好市		字深川	1.26	
59	佐馬地 1	三好市		字井ノ久保	1.26	
60	佐馬地 2	三好市		字井ノ久保	0.84	
61	井ノ久保	三好市		字井ノ久保	1.68	
62	井ノ久保東 1	三好市		字井ノ久保	1.35	
63	井ノ久保東 2	三好市		字井ノ久保	2.25	
64	上野呂内 1	三好市		野呂内	3.90	
65	上野呂内 2	三好市		野呂内	4.20	
66	野呂内水谷	三好市		野呂内	18.00	
67	上野呂内 3	三好市		字野呂内	2.10	
68	上野呂内 4	三好市		字野呂内	0.74	
69	上野呂内 5	三好市		字野呂内	0.32	
70	上野呂内 6	三好市		字野呂内	0.21	
71	上野呂内 7	三好市		字野呂内	0.42	
72	野呂内上	三好市		字野呂内	1.05	
73	上野呂内 8	三好市		字野呂内	1.05	
74	上野呂内 9	三好市		字野呂内	1.35	
75	上野呂内 1 0	三好市		字野呂内	0.45	
76	野呂内 3	三好市		字野呂内	0.42	
77	上野呂内 1 1	三好市		字野呂内	1.20	
78	上野呂内 1 2	三好市		字野呂内	1.26	
79	上野呂内 1 3	三好市		野呂内	2.10	
80	上野呂内 1 4	三好市		野呂内	2.70	
81	野呂内チヨ谷	三好市		野呂内	0.08	
82	上野呂内 1 5	三好市		野呂内	2.40	
83	野呂内ウラノ谷 1	三好市		野呂内	0.12	
84	上野呂内 1 6	三好市		野呂内	3.00	
85	野呂内ウラノ谷 2	三好市		野呂内	0.10	
86	野呂内山田谷	三好市		野呂内	1.05	
87	上野呂内 1 7	三好市		野呂内	1.20	
88	野呂内中	三好市		字野呂内	1.50	
89	野呂内 1	三好市		字野呂内中	1.68	
90	野呂内 2	三好市		字野呂内中	1.20	
91	下野呂内 1	三好市		野呂内	3.60	
92	尾平 1	三好市		野呂内	2.40	
93	尾平 2	三好市		野呂内	2.70	
94	下野呂内 2	三好市		字野呂内	2.10	
95	下野呂内 3	三好市		字野呂内	0.75	
96	西谷	三好市		乳ノ木道北	3.00	
97	空堂	三好市		中谷	5.10	
98	下野呂内 4	三好市		字野呂内	0.90	
99	登尾	三好市		登尾	3.60	
100	木屋床	三好市		木屋床	1.44	
101	込野	三好市		字登尾	0.23	
102	坪尻	三好市		坪尻	2.10	
103	中尾 1	三好市		字山の上の上	3.90	
104	中尾 2	三好市		字山の上の上	0.60	
105	中尾 3	三好市		字山の上の上	0.60	
106	蔵谷	三好市		字蔵谷	1.26	
107	東蔵谷	三好市		字蔵谷	1.05	
108	州津 1	三好市		字大佐古	0.15	
109	州津 2	三好市		字大佐古	0.75	



# 山地に起因する災害危険地一覧表

## 崩壊土砂流出危険地区

令和 5年 4月 1日現在

番号	崩壊土砂流出危険地区 地区名	所在地			面積 (ha)	備考
		市	(旧) 町村	字		
110	馬場 1	三好市		字馬場	1.80	
111	馬場 2	三好市		字馬場	0.24	
112	敷の上 1	三好市		字トコロ佐古	1.44	
113	敷の上 2	三好市		字敷の上	0.60	
114	洞草 1	三好市		字洞草	2.10	
115	洞草 2	三好市		字洞草	0.60	
116	洞草 3	三好市		字洞草	2.90	
117	西山	三好市		字東谷	2.70	
118	西山浜	三好市		字穴漬	1.35	
119	中津 1	三好市		字トコニシ	0.96	
120	中津 2	三好市		字トコニシ	0.48	
121	松尾黒川	三好市		黒川	0.29	
122	明瀬谷	三好市		明瀬	0.75	
123	ヲオトウ	三好市		字ヲオトウ	1.68	
1	下名影 1	三好市	山城町	字柴折	1.20	
2	下名影 2	三好市		字柴折	0.75	
3	下名影 3	三好市		字柴折	2.10	
4	下名影 4	三好市		字柴折	1.20	
5	下名影 5	三好市		字柴折	1.50	
6	下名影 6	三好市		字柴折	0.90	
7	内六	三好市		字内六	1.26	
8	下名	三好市		字下名	0.22	
9	下名影 7	三好市		字下名影	1.20	
10	南日浦 1	三好市		字中日浦	1.20	
11	南日浦 2	三好市		字中日浦	0.30	
12	南日浦 3	三好市		字下名	0.96	
13	日浦上 1	三好市		字下名	2.52	
14	日浦上 2	三好市		字下名	0.21	
15	日浦上 3	三好市		字下名	0.21	
16	日浦上 4	三好市		字岡ノ本	0.24	
17	赤野谷	三好市		字トノ八反野	2.88	
18	安瀬地谷	三好市		字カヤノ補ミカ	2.40	
19	柿野尾	三好市		字柿野尾	0.30	
20	上名	三好市		字上名	0.42	
21	平向 1	三好市		字平	2.70	民直
22	平向 2	三好市		字ヒノキ山	2.70	民直
23	平向 3	三好市		字ヒノキ山	1.80	民直
24	平向 4	三好市		字平	0.90	
25	沢谷	三好市		字日浦943	2.30	
26	羽瀬 1	三好市		字上羽瀬	7.80	
27	羽瀬 2	三好市		字上羽瀬	0.90	
28	羽瀬 3	三好市		字下栗ムカイ	0.90	
29	平上 1	三好市		字平	1.65	
30	藤川谷	三好市		平上	1.50	
31	平上 2	三好市		字平	0.72	
32	平上 3	三好市		字平	1.92	
33	津屋	三好市		字ミヨトイシ	10.80	
34	栗山 1	三好市		字栗山	3.00	
35	栗山 2	三好市		字栗山	0.50	
36	栗山 3	三好市		字栗山	0.10	
37	栗山 4	三好市		字栗山	0.60	
38	栗山 5	三好市		字栗山	6.75	民直
39	栗山 6	三好市		字栗山	0.54	
40	栗山 7	三好市		字ひびの谷	4.80	民直
41	栗山 8	三好市		字栗山	0.80	民直
42	栗山 9	三好市		字栗山	0.54	民直
43	栗山 10	三好市		字栗山	0.90	民直

# 山地に起因する災害危険地一覧表

## 崩壊土砂流出危険地区

令和 5年 4月 1日現在

番号	崩壊土砂流出危険地区 地区名	所在地			面積 (ha)	備考
		市	(旧) 町村	字		
44	栗山1 1	三好市		字栗山	0.45	民直
45	栗山1 2	三好市		字栗山	8.40	民直
46	栗山1 3	三好市		字栗山	1.00	民直
47	栗山1 4	三好市		字栗山	2.60	
48	栗山1 5	三好市		字栗山	0.72	
49	栗山1 6	三好市		字栗山	2.40	
50	栗山1 7	三好市		字オリゴエ	1.88	
51	栗山1 8	三好市		字オリゴエ	0.75	
52	栗山1 9	三好市		字オリゴエ	0.75	
53	栗山2 0	三好市		字オリゴエ	2.63	
54	栗山2 1	三好市		字ケンノエ	2.63	
55	奥小歩危1	三好市		奥小歩危	1.20	
56	奥小歩危2	三好市		奥小歩危	1.20	民直
57	奥小歩危3	三好市		字西向	1.70	民直
58	栗山2 2	三好市		字ケンノエ	0.45	
59	栗山2 3	三好市		字ケンノエ	2.70	
60	栗山2 4	三好市		字ケンノエ	0.45	
61	栗山2 5	三好市		字ケンノエ	1.80	
62	栗山2 6	三好市		字ケンノエ	1.04	
63	栗山2 7	三好市		字ケンノエ	1.80	
64	栗山2 8	三好市		字ケンノエ	2.70	
65	栗山2 9	三好市		字ケンノエ	2.70	
66	栗山3 0	三好市		字セト谷奥	5.40	
67	栗山3 1	三好市		字セト谷奥	0.68	
68	栗山3 2	三好市		字セト谷奥	0.90	
69	栗山3 3	三好市		字岡田	1.04	
70	栗山3 4	三好市		字栗山	3.60	
71	栗山3 5	三好市		字セト谷奥	0.68	
72	栗山3 6	三好市		字セト谷奥	0.90	
73	栗山3 7	三好市		字栗山	0.68	
74	栗山3 8	三好市		字志も屋敷	1.80	
75	栗山3 9	三好市		字栗山	3.90	
76	栗山4 0	三好市		字栗山	0.60	
77	栗山4 1	三好市		字栗山	1.20	
78	仏子上1	三好市		字仏子	1.50	
79	仏子上2	三好市		字大谷	2.10	
80	堂床上	三好市		字大歩危道下	0.90	
81	堂床下	三好市		字大歩危道下	4.50	
82	西字1	三好市		キジヤシキ	233.80	
83	西字2	三好市		野久保	89.20	
84	西字3	三好市		字ひのくち南	1.62	
85	白川1	三好市		字白川	2.40	
86	白川2	三好市		字白川	0.60	
87	殿1	三好市		字岩屋ノ本	1.58	
88	殿2	三好市		字岩屋ノ本	0.45	
89	殿野下	三好市		字ナガタキ	0.54	
90	冬谷	三好市		字冬谷	2.40	
91	平野	三好市		平野	0.16	
92	赤谷1	三好市		字トコノ久保	1.35	
93	赤谷2	三好市		字トコノ久保	3.60	
94	赤谷3	三好市		字下ヶ内	0.45	
95	赤谷4	三好市		字下ヶ内	1.35	
96	黒川1	三好市		字黒川	1.20	
97	黒川2	三好市		字黒川	0.60	
98	黒川3	三好市		字黒川	0.60	
99	黒川4	三好市		字黒川	0.90	
100	小川1	三好市		字エンニウ	0.30	

## 山地に起因する災害危険地一覧表

### 崩壊土砂流出危険地区

令和 5年 4月 1日現在

番号	崩壊土砂流出危険地区 地区名	所在地			面積 (ha)	備考
		市	(旧) 町村	字		
101	小川 2	三好市		字東モチイ	0.90	
102	小川 3	三好市		字東モチイ	0.60	
103	小川 4	三好市		字堂床	1.20	
104	小川 5	三好市		字枝谷	0.30	
105	小川谷	三好市		字小川谷	0.95	
106	佐連	三好市		字佐連	1.05	
107	大谷上 1	三好市		字オス谷	3.00	
108	大谷上 2	三好市		字奥大谷	0.54	
109	大谷上 3	三好市		字奥大谷	0.36	
110	大谷上 4	三好市		字奥大谷	0.36	
111	大谷上 5	三好市		字奥大谷	0.18	
112	大野	三好市		字大月321	0.45	
113	政友 1	三好市		字ヲ214-1	0.15	
114	政友 2	三好市		柴川口	0.14	
115	政友 3	三好市		字大ヒト	0.45	
116	政友 4	三好市		字大ヒト	0.51	
117	大川持 1	三好市		字大川持	0.12	
118	大川持 2	三好市		大川持	0.45	
119	後山 1	三好市		後山	3.00	
120	相川	三好市		字ドウノオ	0.90	
121	後山 2	三好市		字小畑	1.35	
122	後山 3	三好市		後山	0.90	
123	若山	三好市		山之神	48.00	
124	栗山 4 2	三好市		けんのえ	1.05	
125	カゲ山	三好市		カゲ山	1.49	
126	岩戸	三好市		字岩戸	0.18	
127	光兼	三好市		字光兼	0.56	
1	未 1	三好市	井川町	字西井川	1.50	
2	未 2	三好市		字西井川	0.90	
3	未 3	三好市		字ボウ	0.60	
4	坊	三好市		坊	0.63	
5	相知 1	三好市		字相知	0.90	
6	相知 2	三好市		字西井川	0.48	
7	相知 3	三好市		字西井川	0.90	
8	相知 4	三好市		字相知	0.60	
9	里川	三好市		里川	1.08	
10	長尾	三好市		字西井川	0.48	
11	北内	三好市		字西井川	1.50	
12	三檜尾	三好市		字三檜尾	5.90	
13	西新町	三好市		字岡ノ前	0.45	
14	荒倉 1	三好市		字井内西	3.15	
15	荒倉 2	三好市		字井内西	4.20	
16	荒倉 3	三好市		字井内西	0.90	
17	上知行 1	三好市		字上知行	4.20	
18	上知行 2	三好市		字上知行	4.80	
19	腕山	三好市		字吹峯	2.10	
20	吹峯 1	三好市		字吹峯	4.50	
21	伝城	三好市		字伝城	1.50	
22	吹峯 2	三好市		字吹峯	2.40	
23	岩坂 1	三好市		字岩坂	4.60	
24	岩坂 2	三好市		字岩坂	1.80	
25	岩坂 3	三好市		字岩坂	1.00	
26	駒倉	三好市		字駒倉	0.90	
27	野住	三好市		字野住	0.60	
28	西ノ浦	三好市		字西ノ浦	0.36	
29	下影	三好市		字下影	1.25	
30	大久保上	三好市		字大久保	5.70	

# 山地に起因する災害危険地一覧表

## 崩壊土砂流出危険地区

令和 5年 4月 1日現在

番号	崩壊土砂流出危険地区 地区名	所在地			面積 (ha)	備考
		市	(旧) 町村	字		
31	上段地	三好市		字上段地	1.50	
32	落倉	三好市		字落倉	1.35	
33	流堂	三好市		字流堂	2.10	
34	辻1	三好市		字ムカイザカ	0.90	
35	辻2	三好市		字片山	0.60	
36	旭町	三好市		字旭町	1.20	
37	片山	三好市		字岩風呂	0.60	
38	坊2	三好市		坊	0.27	
39	長尾上	三好市		字西井川	1.08	
1	深淵1	三好市	東祖谷	字深淵	4.77	
2	深淵2	三好市		字落合	0.54	
3	深淵3	三好市		字深淵	0.12	
4	菅生上	三好市		字菅生	0.90	
5	菅生	三好市		字菅生	0.08	
6	立石谷	三好市		菅生蔭	0.60	
7	滝下上	三好市		字菅生	1.35	
8	滝下1	三好市		字菅生	2.43	
9	滝下2	三好市		字菅生	1.80	
10	滝下3	三好市		字菅生	1.20	
11	久保蔭1	三好市		字久保	6.30	
12	久保蔭2	三好市		字久保	0.21	
13	久保蔭3	三好市		字久保	1.65	
14	久保	三好市		字久保	1.05	
15	西山1	三好市		字西山	3.84	民直
16	西山2	三好市		字西山	12.60	民直
17	西山3	三好市		字西山	3.50	民直
18	西山4	三好市		字西山	2.20	民直
19	落合1	三好市		字落合	2.80	
20	落合2	三好市		字落合	3.60	
21	丸見谷	三好市		字落合	3.00	
22	落合3	三好市		字落合	1.50	
23	落合4	三好市		字落合	2.52	
24	落合5	三好市		字落合	0.63	
25	夢原1	三好市		字久保	3.69	
26	夢原2	三好市		字久保	1.80	
27	釜ヶ谷1	三好市		字釜ヶ谷	2.25	
28	釜ヶ谷2	三好市		字釜ヶ谷	2.10	
29	林	三好市		字京上	2.73	
30	阿佐1	三好市		字麦生土333	1.56	
31	阿佐2	三好市		字阿佐275	2.70	
32	奥ノ井1	三好市		字奥ノ井	1.58	
33	奥ノ井2	三好市		字奥ノ井	10.35	
34	奥ノ井3	三好市		字奥ノ井	0.42	
35	下瀬1	三好市		字下瀬	1.50	
36	下瀬2	三好市		字下瀬	0.30	
37	京上上1	三好市		字京上	0.84	
38	京上上2	三好市		字京上	0.32	
39	京上	三好市		字京上	0.30	
40	大西	三好市		字大西	1.20	
41	和田1	三好市		字和田	8.40	
42	和田2	三好市		字和田	0.80	
43	和田3	三好市		字和田	1.26	
44	和田下	三好市		字和田	0.54	
45	元井1	三好市		字元井	1.00	
46	元井2	三好市		字元井	1.20	
47	釣井上1	三好市		字釣井	1.08	
48	釣井上2	三好市		字釣井	3.00	

# 山地に起因する災害危険地一覧表

## 崩壊土砂流出危険地区

令和 5年 4月 1日現在

番号	崩壊土砂流出危険地区 地区名	所在地			面積 (ha)	備考
		市	(旧) 町村	字		
49	釣井上 3	三好市		字釣井	3.00	
50	釣井	三好市		字釣井	1.10	
51	佐野 1	三好市		字佐野	0.15	
52	佐野 2	三好市		字佐野	0.15	
53	佐野 3	三好市		字佐野	0.15	
54	小島	三好市		字小島	0.45	
55	今井	三好市		字今井	1.26	
56	高野	三好市		字高野	0.60	
57	高野下	三好市		字高野	0.60	
58	釣井上 4	三好市		字釣井	2.16	
59	釣井上 5	三好市		釣井	1.44	
60	大ツエ谷	三好市		大ツエ	3.57	
61	赤滝	三好市		赤滝	0.96	
62	田の内川	三好市		菅生	1.50	
63	山の神谷	三好市		菅生	2.00	
64	空是谷	三好市		菅生	1.00	
65	春ノ木谷	三好市		菅生	2.00	
66	相矢谷	三好市		菅生	1.00	
67	下乙女谷	三好市		菅生	1.00	
68	乙女谷	三好市		菅生	1.00	
69	三剣下谷	三好市		菅生	1.00	
70	三剣谷	三好市		菅生	1.00	
71	フルコ谷	三好市		菅生	1.92	
72	奥鳴谷	三好市		菅生	0.96	
73	菅生	三好市		菅生	0.24	
74	釣井上 6	三好市		釣井	0.46	
101	古味	三好市	東祖谷	古味	9.00	民直
102	京林	三好市		檉尾	4.80	民直
101	落合谷	三好市	東祖谷	落合	2.00	国有林
1	春ノ木尾	三好市	西祖谷	字小祖谷	0.48	
2	小祖谷上	三好市		字小祖谷	2.16	
3	小祖谷	三好市		字小祖谷	3.30	
4	坂瀬 1	三好市		字坂瀬	0.36	
5	坂瀬 2	三好市		字坂瀬5331	0.36	
6	眠谷	三好市		字眠谷	5.40	
7	善徳上 1	三好市		字善徳東	0.30	
8	善徳上 2	三好市		字善徳東	0.30	
9	善徳上 3	三好市		字善徳東	0.54	
10	善徳上 4	三好市		字善徳	0.75	
11	善徳下	三好市		字善徳	2.10	
12	大谷 1	三好市		字一字	0.90	
13	大谷 2	三好市		字一字	1.80	
14	一字 1	三好市		字一字	0.60	
15	一字 2	三好市		字一字	0.60	
16	閑定 1	三好市		閑定	27.40	
17	閑定 2	三好市		閑定	42.40	
18	閑定 3	三好市		閑定	67.30	
19	閑定 4	三好市		字閑定	2.40	
20	閑定 5	三好市		字閑定	6.30	
21	今久保 1	三好市		字今久保	4.80	
22	今久保 2	三好市		字今久保	72.40	
23	重末 1	三好市		字重末	19.30	
24	重末 2	三好市		字重末	3.00	
25	重末 3	三好市		字重末	2.55	
26	重末 4	三好市		字重末	1.20	
27	重末 5	三好市		字重末	1.88	
28	重末 6	三好市		字重末	7.50	

# 山地に起因する災害危険地一覧表

## 崩壊土砂流出危険地区

令和 5年 4月 1日現在

番号	崩壊土砂流出危険地区 地区名	所在地			面積 (ha)	備考
		市	(旧) 町村	字		
29	重末 7	三好市		字重末	4.13	
30	冥地	三好市		字冥地	17.60	
31	戸ノ谷 1	三好市		字尾井ノ内	1.50	
32	戸ノ谷 2	三好市		字尾井ノ内	0.60	
33	戸ノ谷 3	三好市		字尾井ノ内	1.05	
34	戸ノ谷 4	三好市		字尾井ノ内	0.75	
35	戸ノ谷 5	三好市		字尾井ノ内	0.81	
36	谷間 1	三好市		字有瀬	0.48	
37	谷間 2	三好市		字有瀬	0.21	
38	谷間 3	三好市		字有瀬	0.60	
39	谷間 4	三好市		字有瀬	0.90	
40	谷間 5	三好市		字有瀬	0.15	
41	谷間 6	三好市		字有瀬	0.48	
42	谷間 7	三好市		字有瀬	0.30	
43	谷間 8	三好市		字有瀬	0.24	
44	谷間 9	三好市		字有瀬	1.28	
45	谷間 10	三好市		字有瀬	1.50	
46	有瀬	三好市		字有瀬	0.75	
47	吾橋 1	三好市		字吾橋	4.20	
48	吾橋 2	三好市		字吾橋	1.05	
49	吾橋 3	三好市		字南山80	1.44	
50	吾橋 4	三好市		字吾橋	1.02	
51	榎 1	三好市		字榎	2.25	
52	榎 2	三好市		字榎	1.95	
53	土日浦	三好市		字土日浦	0.75	
54	後山 1	三好市		字後山	0.63	
55	後山 2	三好市		字後山	0.45	
56	西岡 1	三好市		西岡	7.80	
57	西岡 2	三好市		字西岡	1.20	
58	西岡 3	三好市		字西岡	0.90	
59	徳善東	三好市		字徳善	1.20	
計 485 地区					1,454.48	

備考欄の「民直」は、四国森林管理局の民有林内直轄事業の事業地内、「国有林」は国有林内を示す。

# 山地に起因する災害危険地一覧表

## 山腹崩壊危険地区

令和 5年 4月 1日現在

番号	山腹崩壊危険地区	所在地			面積 (ha)	備考
		市	(旧) 町村	字		
1	黒谷 1	三好市	三野町	太刀野	13.00	
2	黒谷 2	三好市		太刀野	10.00	
3	馬瓶	三好市		字馬瓶	5.00	
4	東浦	三好市		字東浦	6.00	
5	土釜	三好市		字土釜	9.00	
6	中屋 1	三好市		字ヒキデ	3.00	
7	川又	三好市		川又	7.00	
8	南谷	三好市		字マツオ	3.00	
9	大平	三好市		字ツガ	5.00	
10	栗林	三好市		字ショウガ	7.00	
11	中屋 2	三好市		字ミネ4991	6.00	
12	中屋西	三好市		字中屋西	2.00	
13	藤黒	三好市		字ツガ	4.00	
14	明神 1	三好市		字榎4588-1	2.00	
15	榎	三好市		字ツガ	1.00	
16	明神 2	三好市		西明神	6.00	
17	明神 3	三好市		花園北	12.00	
18	明神 4	三好市		字明神	4.00	
19	明神 5	三好市		字明神	1.00	
20	東谷 1	三好市		花園北	7.00	
21	東谷 2	三好市		花園	6.00	
22	百合切	三好市		字百合切	4.00	
23	上窪	三好市		字上窪	10.00	
24	勢力 1	三好市		風呂谷	1.00	
25	勢力 2	三好市		字西上野	1.00	
26	滝ノ奥 1	三好市		字滝ノ奥	4.00	
27	滝ノ奥 2	三好市		北西王地	4.00	
28	滝ノ奥 3	三好市		東山	8.00	
29	清水 1	三好市		字前山	5.00	
30	清水 2	三好市		上野	18.00	
31	川又 2	三好市		川又	8.00	
1	明瀬下	三好市	池田町	字コクドウチ	2.00	
2	南日浦	三好市		字松本524-2	1.00	
3	松尾	三好市		松本	4.00	
4	光明寺下	三好市		字ソマヤマ	3.00	
5	下尾後	三好市		字下尾後	17.00	
6	石内	三好市		大東	51.00	
7	出合	三好市		大西	7.00	
8	大申	三好市		字大申	3.00	
9	川崎 1	三好市		ヒビノ内	1.00	
10	川崎 2	三好市		字石ノ京	4.00	
11	川崎 3	三好市		平谷	17.00	
12	川崎 4	三好市		字滝安	4.00	
13	川崎 5	三好市		字川崎	3.00	
14	大利	三好市		字今村	3.00	
15	竹谷	三好市		字竹谷	12.00	
16	中西 1	三好市		イバ	5.00	
17	中西 2	三好市		字中西	7.00	
18	中西 3	三好市		字ナカサコ	7.00	
19	中西 4	三好市		フジグロ	12.00	
20	中西 5	三好市		ホリキリ	3.00	
21	中西 6	三好市		両千	14.00	
22	馬谷	三好市		字馬谷	6.00	
23	上松	三好市		字ハヤシ	5.00	

# 山地に起因する災害危険地一覧表

## 山腹崩壊危険地区

令和 5年 4月 1日現在

番号	山腹崩壊危険地区	所在地			面積 (ha)	備考
		市	(旧) 町村	字		
24	水木	三好市		字水木	9.00	
25	佐野	三好市		西ノ向	5.00	
26	中西上	三好市		字中西上	9.00	
27	峰友	三好市		字峰友	6.00	
28	上馬路 1	三好市		字下馬路	12.00	
29	馬路 1	三好市		源氏岡	23.00	
30	上馬路 2	三好市		西之坊	10.00	
31	深川	三好市		字深川	5.00	
32	馬路 2	三好市		字城尾	3.00	
33	馬路 3	三好市		字城尾	5.00	
34	佐馬路	三好市		字芭蕉	9.00	
35	白地 1	三好市		本名	1.00	
36	白地 2	三好市		本名	12.00	
37	白地 3	三好市		字白地	5.00	
38	雲辺寺	三好市		字野呂内	3.00	
39	野呂内カラン谷	三好市		ノロウチ	4.00	
40	空堂	三好市		字中谷	7.00	
41	下野呂内	三好市		字下野呂内	21.00	
42	込野	三好市		字込野	1.00	
43	木屋床	三好市		字木屋床	13.00	
44	入体上	三好市		字ヤルガシ	4.00	
45	入体下	三好市		字ナガレバタ	6.00	
46	舟原 1	三好市		字葛ヶ久保	4.00	
47	舟原 2	三好市		西山船原	23.00	
48	敷地	三好市		大佐古	14.00	
49	中津 1	三好市		字中津	13.00	
50	湯谷	三好市		字トコニシ	5.00	
51	中津 2	三好市		字中津	15.00	
52	松本	三好市		松本	32.50	
53	横持	三好市		横持	1.21	
54	佐野 2	三好市		渕ノ元	4.00	
55	上馬路 3	三好市		嫁之渕	20.60	
56	大和 2	三好市		大田	36.00	
1	下名影 1	三好市	山城町	字下名影	3.00	
2	下名影 2	三好市		谷向640	7.00	
3	川成	三好市		下名	26.00	
4	柿野尾 1	三好市		下名	14.00	
5	柿野尾 2	三好市		字イノモト	7.00	
6	平上 1	三好市		字ヒノキヤマ	9.00	
7	上名	三好市		字カヲネ2048-1	3.00	
8	平上 2	三好市		字シモクボ	5.00	
9	平	三好市		字平	14.00	
10	津屋	三好市		津屋	88.00	
11	水無	三好市		字水無	8.00	
12	粟山	三好市		字粟山	8.00	
13	仏子 1	三好市		字仏子	13.00	
14	仏子 2	三好市		字仏子	13.00	
15	尾又	三好市		字ミヤノオク	7.00	
16	光兼	三好市		字光兼	10.00	
17	河内	三好市		光兼	8.00	
18	白川 1	三好市		字白川	11.00	
19	白川 2	三好市		字白川	10.00	
20	白川 3	三好市		白川	12.00	
21	西宇 1	三好市		字西宇	17.00	



# 山地に起因する災害危険地一覧表

## 山腹崩壊危険地区

令和 5年 4月 1日現在

番号	山腹崩壊危険地区	所在地			面積 (ha)	備考
		市	(旧) 町村	字		
22	西字 2	三好市		字西字	11.00	
23	西字 3	三好市		西字	8.00	
24	西字 4	三好市		西字	46.00	
25	重実	三好市		字シカガチ	4.00	
26	平野	三好市		平野	3.00	
27	政友 1	三好市		字クワイワ	10.00	
28	八千坊 1	三好市		字八千坊	10.00	
29	八千坊 2	三好市		八千坊	13.00	
30	茂地	三好市		字茂地	14.00	
31	小川谷	三好市		字小川谷	11.00	
32	大野 1	三好市		字大野	8.00	
33	大野 2	三好市		字大野	9.00	
34	大月	三好市		字大月	11.00	
35	信正 1	三好市		字ヒガンダニ	2.00	
36	信正 2	三好市		信正	13.00	
37	政友 2	三好市		八千坊	10.00	
38	瀬貝	三好市		字瀬貝	10.00	
39	柴川	三好市		字コヤノタニ	3.00	
40	黒川	三好市		字黒川	12.00	
41	岩戸 1	三好市		字岩戸	13.00	
42	岩戸 2	三好市		字岩戸	4.00	
43	大川持 1	三好市		大川持	10.00	
44	大川持 2	三好市		字大川持	5.00	
45	大川持 3	三好市		字大川持	4.00	
46	大川持 4	三好市		大川持	20.00	
47	下川 1	三好市		字下川	13.00	
48	下川 2	三好市		字下川	7.00	
49	寺野 1	三好市		字寺野	17.00	
50	寺野 2	三好市		相川	5.00	
51	寺野 3	三好市		相川	7.00	
52	相川	三好市		字相川	8.00	
53	大和川	三好市		字大和川	11.00	
54	平上 3	三好市		ヲソゴエ	3.00	
55	白川 4	三好市		込向	12.00	
56	白川 5	三好市		むくの本	8.00	民直
57	猫坊	三好市		市山	3.00	
58	下名影3	三好市		字下名影	23.30	
1	未	三好市	井川町	字西井川	4.00	
2	里川	三好市		字里川	5.00	
3	相知	三好市		西井川	12.00	
4	長尾	三好市		長尾	7.00	
5	吉本	三好市		吉本	21.00	
6	中村西	三好市		八幡	31.00	
7	三檜尾東	三好市		井内西	20.00	
8	西新町 1	三好市		野津後	22.00	
9	西新町 2	三好市		岡野前	9.00	
10	馬場	三好市		字馬場	4.00	
11	西ノ浦	三好市		西ノ浦	39.00	
12	浪内	三好市		井内西	2.00	
13	吹	三好市		字コマツタニ	2.00	
14	流堂	三好市		字ムカイザカ	4.00	
15	下西ノ浦	三好市		下西ノ浦	44.00	
16	浜西	三好市		字浜西	3.00	
17	浜東	三好市		大佐古	11.00	

# 山地に起因する災害危険地一覧表

## 山腹崩壊危険地区

令和 5年 4月 1日現在

番号	山腹崩壊危険地区	所在地			面積 (ha)	備考
		市	(旧) 町村	字		
1	名頃 1	三好市	東祖谷	字落合	2.00	
2	名頃 2	三好市		字落合	10.00	
3	菅生	三好市		字菅生	7.00	
4	滝下下	三好市		菅生440-1, 2	2.00	
5	久保蔭	三好市		久保	18.00	
6	久保 1	三好市		久保	6.00	
7	久保 2	三好市		字久保	13.00	
8	西山	三好市		九鬼	1.00	
9	落合	三好市		字落合	4.00	
10	中上	三好市		字中上	5.00	
11	京上	三好市		字京上	3.00	
12	古味	三好市		古味	8.00	
13	阿佐	三好市		字阿佐167-1	7.00	
14	新居屋	三好市		新居屋	6.00	
15	若林	三好市		字若林	4.00	
16	大西	三好市		字大西	8.00	
17	元井	三好市		元井	28.00	
18	和田 1	三好市		和田	10.00	
19	和田 2	三好市		和田	19.00	
20	和田 3	三好市		字和田	4.00	
21	和田 4	三好市		和田	7.00	
22	釣井 1	三好市		字釣井	6.00	
23	釣井 2	三好市		釣井	4.00	
24	釣井 3	三好市		字釣井	3.00	
25	今井	三好市		今井	9.00	
26	高野 1	三好市		字高野	1.00	
27	高野 2	三好市		高野	35.00	
28	京柱	三好市		檜尾	1.00	
29	カンカケ谷	三好市		菅生	1.00	
30	長荒谷	三好市		菅生	1.00	
31	泉谷	三好市		菅生	1.00	
32	名頃	三好市		菅生	1.00	
33	ジョウセン谷	三好市		菅生	4.00	
34	花の窪谷	三好市		菅生	3.00	
35	姥ヶ谷	三好市		菅生	3.00	
36	桃の木谷	三好市		菅生	3.00	
37	ナベラ谷	三好市		菅生	1.00	
38	ハウソウバエ谷	三好市		菅生	2.00	
39	見の越谷	三好市		菅生	2.00	
40	京柱(下-2)	三好市		古味	3.00	
41	京柱(下-3)	三好市		檜尾	2.00	
42	京柱(下-4)	三好市		檜尾	2.00	
43	赤滝	三好市		菅生	3.00	
44	久保3	三好市		久保	9.00	
101	阿佐(上)	三好市	東祖谷	阿佐	6.00	民直
102	秋山	三好市		小川	7.00	民直
103	大荒谷	三好市		小川	7.00	民直
104	オコヤトコ	三好市		小川	4.00	民直
105	檜尾(1)	三好市		檜尾	1.00	
106	檜尾(2)	三好市		檜尾	1.00	
108	古味	三好市		古味	2.00	
101	祖谷	三好市	東祖谷		2.00	国有林
102	祖谷	三好市			2.00	国有林
103	櫛荒谷	三好市			1.00	国有林

## 山地に起因する災害危険地一覧表

### 山腹崩壊危険地区

令和 5年 4月 1日現在

番号	山腹崩壊危険地区	所在地			面積 (ha)	備考
		市	(旧) 町村	字		
104	櫛荒谷	三好市			3.00	国有林
105	見の越	三好市			1.00	国有林
106	落合山	三好市			3.00	国有林
107	落合山	三好市			3.00	国有林
108	落合 (3)	三好市			5.00	国有林
109	落合山	三好市			2.00	国有林
110	深淵	三好市			2.00	国有林
111	深淵	三好市			2.00	国有林
112	深淵	三好市			3.00	国有林
113	笹谷	三好市			1.00	国有林
114	笹谷	三好市			1.00	国有林
115	祖谷山	三好市			2.00	国有林
116	祖谷山	三好市			8.00	国有林
117	菅生	三好市			4.00	国有林
1	重末	三好市	西祖谷	重末	36.00	
2	冥地 1	三好市		字冥地	26.00	
3	冥地 2	三好市		字冥地	3.00	
4	戸ノ谷	三好市		字戸ノ谷	2.00	
5	一字 1	三好市		字一字	1.00	
6	一字 2	三好市		一字	2.00	
7	田ノ内 1	三好市		田ノ内	16.00	
8	田ノ内 2	三好市		一字	14.00	
9	田ノ内 3	三好市		一字	13.00	
10	谷間	三好市		字有瀬	15.00	
11	ヒトボシ	三好市		字有瀬	2.00	
12	吾橋	三好市		字下吾橋316	1.00	
13	榎	三好市		字榎	2.00	
14	後山	三好市		字後山	14.00	
15	徳善 1	三好市		字西岡	5.00	
16	徳善 2	三好市		字西岡	4.00	
17	徳善 3	三好市		徳善北	17.00	
計		247 地区			2,146.61	

備考欄の「民直」は、四国森林管理局の民有林内直轄事業の事業地内、「国有林」は国有林内を示す。

区域番号	所在地		字	溪流名 区域名	自然現象	土砂災害警戒区域		土砂災害特別警戒区域	
						告示年月日	告示番号	告示年月日	告示番号
I-3	三好市	三野町	加茂野宮	滝ノ奥(1)	急傾斜の崩壊	H29.2.21	県告77号	H29.2.21	県告78号
I-4	三好市	三野町	加茂野宮	滝ノ奥(2)	急傾斜の崩壊	H29.2.21	県告77号	H29.2.21	県告78号
II-45	三好市	三野町	加茂野宮	藤浦(1)	急傾斜の崩壊	H29.2.21	県告77号	H29.2.21	県告78号
II-46	三好市	三野町	加茂野宮	藤浦(2)	急傾斜の崩壊	H29.2.21	県告77号	H29.2.21	県告78号
II-56	三好市	三野町	加茂野宮	北西王地	急傾斜の崩壊	H30.3.29	県告221号	H30.3.29	県告222号
I-21	三好市	三野町	芝生	芝生	急傾斜の崩壊	H21.5.20	県告310号	H21.5.20	県告311号
I-5	三好市	三野町	芝生	芝生	急傾斜の崩壊	H29.3.17	県告131号	H29.3.17	県告132号
II-57	三好市	三野町	芝生	寺前	急傾斜の崩壊	H31.3.19	県告157号	H31.3.19	県告158号
II-58	三好市	三野町	芝生	馬場	急傾斜の崩壊	H31.3.19	県告157号	H31.3.19	県告158号
II-62	三好市	三野町	勢力	西久保(1)	急傾斜の崩壊	R4.3.29	県告206号	R4.3.29	県告208号
II-63	三好市	三野町	勢力	西久保(2)	急傾斜の崩壊	R4.3.29	県告206号	R4.3.29	県告208号
I-1	三好市	三野町	勢力上野	勢力西	急傾斜の崩壊	H20.9.16	県告541号	H20.9.16	県告542号
II-0059	三好市	三野町	清水字上野	山田	急傾斜の崩壊	H20.12.11	県告730号	H20.12.11	県告731号
II-0060	三好市	三野町	清水字楠	崎	急傾斜の崩壊	H20.12.11	県告730号	H20.12.11	県告731号
II-61	三好市	三野町	清水字楠	出地	急傾斜の崩壊	H20.12.11	県告730号	H20.12.11	県告731号
I-10	三好市	三野町	太刀野山	川又(1)	急傾斜の崩壊	H27.3.31	県告239号	H27.3.31	県告240号
I-11	三好市	三野町	太刀野山	中屋	急傾斜の崩壊	H31.3.19	県告157号	H31.3.19	県告158号
I-12	三好市	三野町	太刀野山	中屋上	急傾斜の崩壊	H31.3.19	県告157号	H31.3.19	県告158号
I-13	三好市	三野町	太刀野山	生質(1)	急傾斜の崩壊	H29.3.17	県告131号	H29.3.17	県告132号
I-15	三好市	三野町	太刀野山	馬瓶(1)	急傾斜の崩壊	H29.2.21	県告77号	H29.2.21	県告78号
I-16	三好市	三野町	太刀野山	田野々(1)	急傾斜の崩壊	H29.2.21	県告77号	H29.2.21	県告78号
I-2	三好市	三野町	太刀野山	東谷(1)	急傾斜の崩壊	H29.2.21	県告77号	H29.2.21	県告78号
I-22	三好市	三野町	太刀野山	岡	急傾斜の崩壊	H31.3.19	県告157号	H31.3.19	県告158号
I-23	三好市	三野町	太刀野山	引地(1)	急傾斜の崩壊	H31.3.19	県告157号	H31.3.19	県告158号
I-24	三好市	三野町	太刀野山	川又(2)	急傾斜の崩壊	H28.3.31	県告230号	H28.3.31	県告231号
I-25	三好市	三野町	太刀野山	川又(3)	急傾斜の崩壊	H28.3.31	県告230号	H28.3.31	県告231号
I-7	三好市	三野町	太刀野山	花園(2)	急傾斜の崩壊	H29.3.17	県告131号	H29.3.17	県告132号
I-8	三好市	三野町	太刀野山	藤黒上	急傾斜の崩壊	H29.2.21	県告77号	H29.2.21	県告78号
I-9	三好市	三野町	太刀野山	川又西	急傾斜の崩壊	H28.3.31	県告230号	H28.3.31	県告231号
II-10	三好市	三野町	太刀野山	田野々(4)	急傾斜の崩壊	H29.2.21	県告77号	H29.2.21	県告78号
II-13	三好市	三野町	太刀野山	峰(3)	急傾斜の崩壊	H31.3.19	県告157号	H31.3.19	県告158号
II-14	三好市	三野町	太刀野山	引地(2)	急傾斜の崩壊	H31.3.19	県告157号	H31.3.19	県告158号
II-15	三好市	三野町	太刀野山	引地(3)	急傾斜の崩壊	H31.3.19	県告157号	H31.3.19	県告158号
II-16	三好市	三野町	太刀野山	引地(4)	急傾斜の崩壊	H31.3.19	県告157号	H31.3.19	県告158号
II-17	三好市	三野町	太刀野山	引地(5)	急傾斜の崩壊	H31.3.19	県告157号	H31.3.19	県告158号
II-18	三好市	三野町	太刀野山	中窪(1)	急傾斜の崩壊	H29.2.21	県告77号	H29.2.21	県告78号
II-19	三好市	三野町	太刀野山	中窪(2)	急傾斜の崩壊	H29.2.21	県告77号	H29.2.21	県告78号
II-2	三好市	三野町	太刀野山	花園窪	急傾斜の崩壊	H29.3.17	県告131号	H29.3.17	県告132号
II-20	三好市	三野町	太刀野山	中窪(3)	急傾斜の崩壊	H29.2.21	県告77号	H29.2.21	県告78号
II-21	三好市	三野町	太刀野山	中窪(4)	急傾斜の崩壊	H29.2.21	県告77号	H29.2.21	県告78号
II-22	三好市	三野町	太刀野山	中窪(5)	急傾斜の崩壊	H29.2.21	県告77号	H29.2.21	県告78号
II-23	三好市	三野町	太刀野山	日浦(1)	急傾斜の崩壊	H29.2.21	県告77号	H29.2.21	県告78号

区域番号	所在地			渓流名 区域名	自然現象	土砂災害警戒区域		土砂災害特別警戒区域	
	市名	町村	字			告示年月日	告示番号	告示年月日	告示番号
II-24	三好市	三野町	太刀野山	日浦(2)	急傾斜の崩壊	H29.2.21	県告77号	H29.2.21	県告78号
II-25	三好市	三野町	太刀野山	日浦(3)	急傾斜の崩壊	H29.2.21	県告77号	H29.2.21	県告78号
II-26	三好市	三野町	太刀野山	大屋敷(1)	急傾斜の崩壊	H29.2.21	県告77号	H29.2.21	県告78号
II-27	三好市	三野町	太刀野山	大屋敷(2)	急傾斜の崩壊	H29.2.21	県告77号	H29.2.21	県告78号
II-28	三好市	三野町	太刀野山	松尾	急傾斜の崩壊	H28.3.31	県告230号	H28.3.31	県告231号
II-29	三好市	三野町	太刀野山	川又(4)	急傾斜の崩壊	H28.3.31	県告230号	H28.3.31	県告231号
II-3	三好市	三野町	太刀野山	大平	急傾斜の崩壊	H29.2.21	県告77号	H29.2.21	県告78号
II-30	三好市	三野町	太刀野山	川又(5)	急傾斜の崩壊	H28.3.31	県告230号	H28.3.31	県告231号
II-31	三好市	三野町	太刀野山	川又(6)	急傾斜の崩壊	H28.3.31	県告230号	H28.3.31	県告231号
II-32	三好市	三野町	太刀野山	川又(7)	急傾斜の崩壊	H28.3.31	県告230号	H28.3.31	県告231号
II-33	三好市	三野町	太刀野山	西明神	急傾斜の崩壊	H30.3.29	県告221号	H30.3.29	県告222号
II-34	三好市	三野町	太刀野山	柵(1)	急傾斜の崩壊	H29.2.21	県告77号	H29.2.21	県告78号
II-35	三好市	三野町	太刀野山	柵(2)	急傾斜の崩壊	H29.2.21	県告77号	H29.2.21	県告78号
II-36	三好市	三野町	太刀野山	東明神	急傾斜の崩壊	H31.3.19	県告157号	H31.3.19	県告158号
II-37	三好市	三野町	太刀野山	百合切(1)	急傾斜の崩壊	H29.2.21	県告77号	H29.2.21	県告78号
II-38	三好市	三野町	太刀野山	百合切(2)	急傾斜の崩壊	H29.2.21	県告77号	H29.2.21	県告78号
II-39	三好市	三野町	太刀野山	百合切(3)	急傾斜の崩壊	H29.2.21	県告77号	H29.2.21	県告78号
II-4	三好市	三野町	太刀野山	井ノ久保(2)	急傾斜の崩壊	H31.3.19	県告157号	H31.3.19	県告158号
II-40	三好市	三野町	太刀野山	上窪	急傾斜の崩壊	H29.2.21	県告77号	H29.2.21	県告78号
II-41	三好市	三野町	太刀野山	蟬谷(1)	急傾斜の崩壊	H29.2.21	県告77号	H29.2.21	県告78号
II-42	三好市	三野町	太刀野山	蟬谷(2)	急傾斜の崩壊	H29.2.21	県告77号	H29.2.21	県告78号
II-43	三好市	三野町	太刀野山	東谷(2)	急傾斜の崩壊	H29.2.21	県告77号	H29.2.21	県告78号
II-47	三好市	三野町	太刀野山	馬瓶(2)	急傾斜の崩壊	H29.2.21	県告77号	H29.2.21	県告78号
II-48	三好市	三野町	太刀野山	馬瓶(3)	急傾斜の崩壊	H29.2.21	県告77号	H29.2.21	県告78号
II-5	三好市	三野町	太刀野山	栗林下	急傾斜の崩壊	H29.3.17	県告131号	H29.3.17	県告132号
II-52	三好市	三野町	太刀野山	東浦(3)	急傾斜の崩壊	H29.2.21	県告77号	H29.2.21	県告78号
II-53	三好市	三野町	太刀野山	土釜	急傾斜の崩壊	H29.2.21	県告77号		
II-7	三好市	三野町	太刀野山	生賀(3)	急傾斜の崩壊	H29.3.17	県告131号	H29.3.17	県告132号
II-8	三好市	三野町	太刀野山	田野々(2)	急傾斜の崩壊	H29.2.21	県告77号	H29.2.21	県告78号
II-9	三好市	三野町	太刀野山	田野々(3)	急傾斜の崩壊	H29.2.21	県告77号	H29.2.21	県告78号
I-6	三好市	三野町	太刀野山字花園上	花園(1)	急傾斜の崩壊	H20.12.11	県告730号	H20.12.11	県告731号
I-0020	三好市	三野町	太刀野字原	原	急傾斜の崩壊	H21.3.2	県告131号	H21.3.2	県告134号
II-0055	三好市	三野町	太刀野字原	小太刀野	急傾斜の崩壊	H21.3.2	県告131号	H21.3.2	県告134号
I-0017	三好市	三野町	太刀野字谷東	谷東	急傾斜の崩壊	H21.3.2	県告131号	H21.3.2	県告134号
II-0054	三好市	三野町	太刀野字不動	不動	急傾斜の崩壊	H21.3.2	県告131号	H21.3.2	県告134号
I-271	三好市	井川町	井関	井関	急傾斜の崩壊	H22.6.17	県告362号	H22.6.17	県告364号
I-307	三好市	井川町	井内櫻山	櫻山	急傾斜の崩壊	H22.6.17	県告362号	H22.6.17	県告364号
II-1051	三好市	井川町	井内梶内	井内中津(2)	急傾斜の崩壊	H22.3.19	県告139号	H22.3.19	県告140号
II-1049	三好市	井川町	井内吉木	吉木(3)	急傾斜の崩壊	H22.3.19	県告139号	H22.3.19	県告140号
II-1050	三好市	井川町	井内吉木	吉木(4)	急傾斜の崩壊	H22.3.19	県告139号	H22.3.19	県告140号
I-279	三好市	井川町	井内西	段地	急傾斜の崩壊	R1.9.24	県告396号	R1.9.24	県告398号
I-280	三好市	井川町	井内西	尾越(1)	急傾斜の崩壊	R1.9.24	県告396号	R1.9.24	県告398号

区域番号	所在地			渓流名 区域名	自然現象	土砂災害警戒区域		土砂災害特別警戒区域	
	市名	町村	字			告示年月日	告示番号	告示年月日	告示番号
I-281	三好市	井川町	井内西	尾越(2)	急傾斜の崩壊	R1.9.24	県告396号	R1.9.24	県告398号
I-285	三好市	井川町	井内西	上西ノ浦(1)	急傾斜の崩壊	H31.3.25	県告171号	H31.3.25	県告172号
I-314	三好市	井川町	井内西	三櫻尾西(1)	急傾斜の崩壊	H27.3.31	県告239号	H27.3.31	県告240号
I-317	三好市	井川町	井内西	杉ノ木(2)	急傾斜の崩壊	H27.3.31	県告239号	H27.3.31	県告240号
I-318	三好市	井川町	井内西	杉ノ木(3)	急傾斜の崩壊	H27.3.31	県告239号	H27.3.31	県告240号
II-1023	三好市	井川町	井内西	三櫻尾(1)	急傾斜の崩壊	H27.3.31	県告239号	H27.3.31	県告240号
II-1028	三好市	井川町	井内西	下西ノ浦(3)	急傾斜の崩壊	H31.3.25	県告171号	H31.3.25	県告172号
II-1029	三好市	井川町	井内西	下西ノ浦(4)	急傾斜の崩壊	H31.3.25	県告171号	H31.3.25	県告172号
II-1030	三好市	井川町	井内西	下西ノ浦(5)	急傾斜の崩壊	H31.3.25	県告171号	H31.3.25	県告172号
II-1034	三好市	井川町	井内西	下段地(1)	急傾斜の崩壊	R1.9.24	県告396号	R1.9.24	県告398号
II-1035	三好市	井川町	井内西	下段地(2)	急傾斜の崩壊	R1.9.24	県告396号	R1.9.24	県告398号
II-1036	三好市	井川町	井内西	下段地(3)	急傾斜の崩壊	R1.9.24	県告396号	R1.9.24	県告398号
II-1037	三好市	井川町	井内西	北地(1)	急傾斜の崩壊	H31.3.25	県告171号	H31.3.25	県告172号
II-1038	三好市	井川町	井内西	北地(2)	急傾斜の崩壊	H31.3.25	県告171号	H31.3.25	県告172号
II-1039	三好市	井川町	井内西	北地(3)	急傾斜の崩壊	H31.3.25	県告171号	H31.3.25	県告172号
II-1040	三好市	井川町	井内西	北地(4)	急傾斜の崩壊	H31.3.25	県告171号	H31.3.25	県告172号
II-1041	三好市	井川町	井内西	北地(5)	急傾斜の崩壊	H31.3.25	県告171号	H31.3.25	県告172号
II-1042	三好市	井川町	井内西	北地(6)	急傾斜の崩壊	H31.3.25	県告171号	H31.3.25	県告172号
II-1043	三好市	井川町	井内西	北地(7)	急傾斜の崩壊	H31.3.25	県告171号	H31.3.25	県告172号
II-1046	三好市	井川町	井内西	河原堂	急傾斜の崩壊	R1.9.24	県告396号	R1.9.24	県告398号
II-1048	三好市	井川町	井内西	吉木(2)	急傾斜の崩壊	R1.9.24	県告396号	R1.9.24	県告398号
II-1071	三好市	井川町	井内西	上西ノ浦(6)	急傾斜の崩壊	H31.3.25	県告171号	H31.3.25	県告172号
II-1072	三好市	井川町	井内西	上西ノ浦(7)	急傾斜の崩壊	H31.3.25	県告171号	H31.3.25	県告172号
II-1084	三好市	井川町	井内西	色原(1)	急傾斜の崩壊	H31.3.25	県告171号	H31.3.25	県告172号
II-1085	三好市	井川町	井内西	色原(2)	急傾斜の崩壊	H31.3.25	県告171号	H31.3.25	県告172号
II-1086	三好市	井川町	井内西	色原(3)	急傾斜の崩壊	H31.3.25	県告171号	H31.3.25	県告172号
II-1087	三好市	井川町	井内西	色原(4)	急傾斜の崩壊	H31.3.25	県告171号	H31.3.25	県告172号
II-1088	三好市	井川町	井内西	色原(5)	急傾斜の崩壊	H31.3.25	県告171号	H31.3.25	県告172号
II-1089	三好市	井川町	井内西	色原(6)	急傾斜の崩壊	H31.3.25	県告171号	H31.3.25	県告172号
II-964	三好市	井川町	井内西	流堂(2)	急傾斜の崩壊	R1.9.24	県告396号	R1.9.24	県告398号
I-277	三好市	井川町	井内西安田	下安田	急傾斜の崩壊	R1.12.20	県告595号	R1.12.20	県告597号
I-315	三好市	井川町	井内西安田	安田(1)	急傾斜の崩壊	R1.12.20	県告595号	R1.12.20	県告597号
II-1019	三好市	井川町	井内西安田	浪内	急傾斜の崩壊	R1.12.20	県告595号	R1.12.20	県告597号
II-1027	三好市	井川町	井内西安田	安田(2)	急傾斜の崩壊	R1.12.20	県告595号	R1.12.20	県告597号
I-319	三好市	井川町	井内西井内中津	井内中津(1)	急傾斜の崩壊	H26.3.28	県告202号	H26.3.28	県告203号
II-1052	三好市	井川町	井内西井内中津	井内中津(3)	急傾斜の崩壊	H26.3.28	県告202号	H26.3.28	県告203号
I-287	三好市	井川町	井内西下影	下影(1)	急傾斜の崩壊	H31.3.25	県告171号	H31.3.25	県告172号
II-1083	三好市	井川町	井内西下影	下影(2)	急傾斜の崩壊	H31.3.25	県告171号	H31.3.25	県告172号
I-283	三好市	井川町	井内西下西ノ浦	下西ノ浦(1)	急傾斜の崩壊	H31.3.25	県告171号	H31.3.25	県告172号
I-316	三好市	井川町	井内西下西ノ浦	下西ノ浦(2)	急傾斜の崩壊	H31.3.25	県告171号	H31.3.25	県告172号
II-1062	三好市	井川町	井内西下野住	下野住(1)	急傾斜の崩壊	H31.3.25	県告171号	H31.3.25	県告172号
II-1063	三好市	井川町	井内西下野住	下野住(2)	急傾斜の崩壊	H31.3.25	県告171号	H31.3.25	県告172号

区域番号	所在地			溪流名 区域名	自然現象	土砂災害警戒区域		土砂災害特別警戒区域	
	市名	町村	字			告示年月日	告示番号	告示年月日	告示番号
II-1064	三好市	井川町	井内西下野住	下野住(3)	急傾斜の崩壊	H31.3.25	県告171号	H31.3.25	県告172号
II-1065	三好市	井川町	井内西下野住	下野住(4)	急傾斜の崩壊	H31.3.25	県告171号	H31.3.25	県告172号
II-1066	三好市	井川町	井内西下野住	下野住(5)	急傾斜の崩壊	H31.3.25	県告171号	H31.3.25	県告172号
II-1067	三好市	井川町	井内西下野住	下野住(6)	急傾斜の崩壊	H31.3.25	県告171号	H31.3.25	県告172号
II-1075	三好市	井川町	井内西駒倉	駒倉(1)	急傾斜の崩壊	R1.12.20	県告595号	R1.12.20	県告597号
II-1077	三好市	井川町	井内西駒倉	駒倉(3)	急傾斜の崩壊	R1.12.20	県告595号	R1.12.20	県告597号
II-1078	三好市	井川町	井内西駒倉	駒倉(4)	急傾斜の崩壊	R1.12.20	県告595号	R1.12.20	県告597号
II-1079	三好市	井川町	井内西駒倉	駒倉(5)	急傾斜の崩壊	R1.12.20	県告595号	R1.12.20	県告597号
II-1080	三好市	井川町	井内西駒倉	駒倉(6)	急傾斜の崩壊	R1.12.20	県告595号	R1.12.20	県告597号
II-1081	三好市	井川町	井内西駒倉	駒倉(7)	急傾斜の崩壊	R1.12.20	県告595号	R1.12.20	県告597号
II-1082	三好市	井川町	井内西駒倉	駒倉(8)	急傾斜の崩壊	R1.12.20	県告595号	R1.12.20	県告597号
I-320	三好市	井川町	井内西荒倉	荒倉(1)	急傾斜の崩壊	R1.12.20	県告595号	R1.12.20	県告597号
II-1090	三好市	井川町	井内西荒倉	荒倉(2)	急傾斜の崩壊	R1.12.20	県告595号	R1.12.20	県告597号
II-1091	三好市	井川町	井内西荒倉	荒倉(3)	急傾斜の崩壊	R1.12.20	県告595号	R1.12.20	県告597号
II-1092	三好市	井川町	井内西荒倉	荒倉(4)	急傾斜の崩壊	R1.12.20	県告595号	R1.12.20	県告597号
II-1024	三好市	井川町	井内西三櫻尾	三櫻尾(2)	急傾斜の崩壊	R1.12.20	県告595号	R1.12.20	県告597号
II-1020	三好市	井川町	井内西三櫻尾西	三櫻尾西(2)	急傾斜の崩壊	R1.12.20	県告595号	R1.12.20	県告597号
II-1021	三好市	井川町	井内西三櫻尾東	三櫻尾東(1)	急傾斜の崩壊	R1.12.20	県告595号	R1.12.20	県告597号
II-1022	三好市	井川町	井内西三櫻尾東	三櫻尾東(2)	急傾斜の崩壊	R1.12.20	県告595号	R1.12.20	県告597号
II-1068	三好市	井川町	井内西上西ノ浦	上西ノ浦(3)	急傾斜の崩壊	H31.3.25	県告171号	H31.3.25	県告172号
II-1069	三好市	井川町	井内西上西ノ浦	上西ノ浦(4)	急傾斜の崩壊	H31.3.25	県告171号	H31.3.25	県告172号
II-1070	三好市	井川町	井内西上西ノ浦	上西ノ浦(5)	急傾斜の崩壊	H31.3.25	県告171号	H31.3.25	県告172号
II-1031	三好市	井川町	井内西上段地	上段地(1)	急傾斜の崩壊	R1.9.24	県告396号	R1.9.24	県告398号
II-1032	三好市	井川町	井内西上段地	上段地(2)	急傾斜の崩壊	R1.9.24	県告396号	R1.9.24	県告398号
II-1033	三好市	井川町	井内西上段地	上段地(3)	急傾斜の崩壊	R1.9.24	県告396号	R1.9.24	県告398号
I-286	三好市	井川町	井内西上野住	野住	急傾斜の崩壊	R1.9.24	県告396号	R1.9.24	県告398号
II-1054	三好市	井川町	井内西上野住	上野住(1)	急傾斜の崩壊	R1.9.24	県告396号	R1.9.24	県告398号
II-1055	三好市	井川町	井内西上野住	上野住(2)	急傾斜の崩壊	H31.3.25	県告171号	H31.3.25	県告172号
II-1056	三好市	井川町	井内西上野住	上野住(3)	急傾斜の崩壊	R1.9.24	県告396号	R1.9.24	県告398号
II-1058	三好市	井川町	井内西上野住	上野住(5)	急傾斜の崩壊	H31.3.25	県告171号	H31.3.25	県告172号
II-1059	三好市	井川町	井内西上野住	上野住(6)	急傾斜の崩壊	H31.3.25	県告171号	H31.3.25	県告172号
II-1060	三好市	井川町	井内西上野住	上野住(7)	急傾斜の崩壊	R1.9.24	県告396号	R1.9.24	県告398号
II-1061	三好市	井川町	井内西上野住	上野住(8)	急傾斜の崩壊	H31.3.25	県告171号	H31.3.25	県告172号
II-1025	三好市	井川町	井内西上落倉	上落倉(1)	急傾斜の崩壊	R1.12.20	県告595号	R1.12.20	県告597号
II-1026	三好市	井川町	井内西上落倉	上落倉(2)	急傾斜の崩壊	R1.12.20	県告595号	R1.12.20	県告597号
I-284	三好市	井川町	井内西西ノ浦	上西ノ浦(2)	急傾斜の崩壊	H31.3.25	県告171号	H31.3.25	県告172号
II-1073	三好市	井川町	井内西西ノ浦	西ノ浦(1)	急傾斜の崩壊	H31.3.25	県告171号	H31.3.25	県告172号
II-1074	三好市	井川町	井内西西ノ浦	西ノ浦(2)	急傾斜の崩壊	H31.3.25	県告171号	H31.3.25	県告172号
II-1044	三好市	井川町	井内西北地	北地(8)	急傾斜の崩壊	H31.3.25	県告171号	H31.3.25	県告172号
I-276	三好市	井川町	井内西落倉	落倉	急傾斜の崩壊	R1.12.20	県告595号	R1.12.20	県告597号
I-282	三好市	井川町	井内中津・吉木	中津	急傾斜の崩壊	H22.3.19	県告139号	H22.3.19	県告140号
I-298	三好市	井川町	井内中津・吉木	吉木(1)	急傾斜の崩壊	H22.3.19	県告139号	H22.3.19	県告140号

区域番号	所在地			渓流名 区域名	自然現象	土砂災害警戒区域		土砂災害特別警戒区域	
	市名	町村	字			告示年月日	告示番号	告示年月日	告示番号
I-288	三好市	井川町	井内東	知行下(1)	急傾斜の崩壊	H31.3.25	県告171号	H31.3.25	県告172号
I-289	三好市	井川町	井内東	知行下(2)	急傾斜の崩壊	H31.3.25	県告171号	H31.3.25	県告172号
I-290	三好市	井川町	井内東	知行上	急傾斜の崩壊	H31.3.25	県告171号	H31.3.25	県告172号
I-291	三好市	井川町	井内東	岩坂(1)	急傾斜の崩壊	H31.3.25	県告171号	H31.3.25	県告172号
I-292	三好市	井川町	井内東	桜(1)	急傾斜の崩壊	H31.3.25	県告171号	H31.3.25	県告172号
I-293	三好市	井川町	井内東	平(1)	急傾斜の崩壊	H31.3.25	県告171号	H31.3.25	県告172号
I-294	三好市	井川町	井内東	松舟(1)	急傾斜の崩壊	H31.3.25	県告171号	H31.3.25	県告172号
I-295	三好市	井川町	井内東	松舟(2)	急傾斜の崩壊	H31.3.25	県告171号	H31.3.25	県告172号
I-296	三好市	井川町	井内東	大久保(1)	急傾斜の崩壊	R1.9.24	県告396号	R1.9.24	県告398号
I-297	三好市	井川町	井内東	下久保(1)	急傾斜の崩壊	R1.9.24	県告396号	R1.9.24	県告398号
I-299	三好市	井川町	井内東	井内(1)	急傾斜の崩壊	R1.9.24	県告396号	R1.9.24	県告398号
I-300	三好市	井川町	井内東	馬路(1)	急傾斜の崩壊	R1.9.24	県告396号	R1.9.24	県告398号
I-301	三好市	井川町	井内東	杉ノ木	急傾斜の崩壊	R1.9.24	県告396号	R1.9.24	県告398号
I-302	三好市	井川町	井内東	大森(1)	急傾斜の崩壊	R1.9.24	県告396号	R1.9.24	県告398号
I-303	三好市	井川町	井内東	上正夫(1)	急傾斜の崩壊	R1.9.24	県告396号	R1.9.24	県告398号
I-304	三好市	井川町	井内東	下正夫(1)	急傾斜の崩壊	R1.9.24	県告396号	R1.9.24	県告398号
I-305	三好市	井川町	井内東	吹(1)	急傾斜の崩壊	R1.9.24	県告396号	R1.9.24	県告398号
I-306	三好市	井川町	井内東	吹(2)	急傾斜の崩壊	R1.9.24	県告396号	R1.9.24	県告398号
I-308	三好市	井川町	井内東	中正夫(1)	急傾斜の崩壊	R1.9.24	県告396号	R1.9.24	県告398号
I-309	三好市	井川町	井内東	大久保(2)	急傾斜の崩壊	R1.9.24	県告396号	R1.9.24	県告398号
I-313	三好市	井川町	井内東	桜(2)	急傾斜の崩壊	H31.3.25	県告171号	H31.3.25	県告172号
I-321	三好市	井川町	井内東	下吹(1)	急傾斜の崩壊	R1.9.24	県告396号	R1.9.24	県告398号
II-1000	三好市	井川町	井内東	知行(4)	急傾斜の崩壊	H31.3.25	県告171号	H31.3.25	県告172号
II-1001	三好市	井川町	井内東	知行(5)	急傾斜の崩壊	H31.3.25	県告171号	H31.3.25	県告172号
II-1002	三好市	井川町	井内東	知行(6)	急傾斜の崩壊	H31.3.25	県告171号	H31.3.25	県告172号
II-1003	三好市	井川町	井内東	知行(7)	急傾斜の崩壊	H31.3.25	県告171号	H31.3.25	県告172号
II-1004	三好市	井川町	井内東	知行(8)	急傾斜の崩壊	H31.3.25	県告171号	H31.3.25	県告172号
II-1005	三好市	井川町	井内東	知行(9)	急傾斜の崩壊	H31.3.25	県告171号	H31.3.25	県告172号
II-1006	三好市	井川町	井内東	知行(10)	急傾斜の崩壊	H31.3.25	県告171号	H31.3.25	県告172号
II-1007	三好市	井川町	井内東	平(2)	急傾斜の崩壊	H31.3.25	県告171号	H31.3.25	県告172号
II-1008	三好市	井川町	井内東	桜(3)	急傾斜の崩壊	H31.3.25	県告171号	H31.3.25	県告172号
II-1009	三好市	井川町	井内東	桜(4)	急傾斜の崩壊	H31.3.25	県告171号	H31.3.25	県告172号
II-1012	三好市	井川町	井内東	岩坂(3)	急傾斜の崩壊	H31.3.25	県告171号	H31.3.25	県告172号
II-1013	三好市	井川町	井内東	冬(1)	急傾斜の崩壊	H31.3.25	県告171号	H31.3.25	県告172号
II-1014	三好市	井川町	井内東	冬(2)	急傾斜の崩壊	H31.3.25	県告171号	H31.3.25	県告172号
II-1015	三好市	井川町	井内東	下吹(2)	急傾斜の崩壊	R1.9.24	県告396号	R1.9.24	県告398号
II-1016	三好市	井川町	井内東	下久保(2)	急傾斜の崩壊	R1.9.24	県告396号	R1.9.24	県告398号
II-1017	三好市	井川町	井内東	下久保(3)	急傾斜の崩壊	R1.9.24	県告396号	R1.9.24	県告398号
II-1018	三好市	井川町	井内東	下久保(4)	急傾斜の崩壊	R1.9.24	県告396号	R1.9.24	県告398号
II-1045	三好市	井川町	井内東	了簡	急傾斜の崩壊	R1.9.24	県告396号	R1.9.24	県告398号
II-1047	三好市	井川町	井内東	馬路(2)	急傾斜の崩壊	R1.9.24	県告396号	R1.9.24	県告398号
II-965	三好市	井川町	井内東	上吹(1)	急傾斜の崩壊	R1.9.24	県告396号	R1.9.24	県告398号



区域番号	所在地			渓流名 区域名	自然現象	土砂災害警戒区域		土砂災害特別警戒区域	
	市名	町村	字			告示年月日	告示番号	告示年月日	告示番号
II-966	三好市	井川町	井内東	上吹(2)	急傾斜の崩壊	R1.9.24	県告396号		
II-967	三好市	井川町	井内東	上吹(3)	急傾斜の崩壊	R1.9.24	県告396号	R1.9.24	県告398号
II-969	三好市	井川町	井内東	上正夫(2)	急傾斜の崩壊	R1.9.24	県告396号	R1.9.24	県告398号
II-970	三好市	井川町	井内東	上正夫(3)	急傾斜の崩壊	R1.9.24	県告396号	R1.9.24	県告398号
II-971	三好市	井川町	井内東	上正夫(4)	急傾斜の崩壊	R1.9.24	県告396号	R1.9.24	県告398号
II-972	三好市	井川町	井内東	下正夫(2)	急傾斜の崩壊	R1.9.24	県告396号	R1.9.24	県告398号
II-973	三好市	井川町	井内東	下正夫(3)	急傾斜の崩壊	R1.9.24	県告396号	R1.9.24	県告398号
II-974	三好市	井川町	井内東	下正夫(4)	急傾斜の崩壊	R1.9.24	県告396号	R1.9.24	県告398号
II-975	三好市	井川町	井内東	下正夫(5)	急傾斜の崩壊	R1.9.24	県告396号	R1.9.24	県告398号
II-976	三好市	井川町	井内東	下正夫(6)	急傾斜の崩壊	R1.9.24	県告396号	R1.9.24	県告398号
II-977	三好市	井川町	井内東	中正夫(2)	急傾斜の崩壊	R1.9.24	県告396号	R1.9.24	県告398号
II-978	三好市	井川町	井内東	大森(2)	急傾斜の崩壊	R1.9.24	県告396号	R1.9.24	県告398号
II-979	三好市	井川町	井内東	大森(3)	急傾斜の崩壊	R1.9.24	県告396号	R1.9.24	県告398号
II-980	三好市	井川町	井内東	井内(2)	急傾斜の崩壊	R1.9.24	県告396号	R1.9.24	県告398号
II-981	三好市	井川町	井内東	井内(3)	急傾斜の崩壊	R1.9.24	県告396号	R1.9.24	県告398号
II-982	三好市	井川町	井内東	井内(4)	急傾斜の崩壊	R1.9.24	県告396号	R1.9.24	県告398号
II-983	三好市	井川町	井内東	井内(5)	急傾斜の崩壊	R1.9.24	県告396号	R1.9.24	県告398号
II-984	三好市	井川町	井内東	倉石(1)	急傾斜の崩壊	R1.9.24	県告396号	R1.9.24	県告398号
II-985	三好市	井川町	井内東	倉石(2)	急傾斜の崩壊	R1.9.24	県告396号	R1.9.24	県告398号
II-986	三好市	井川町	井内東	倉石(3)	急傾斜の崩壊	R1.9.24	県告396号	R1.9.24	県告398号
II-987	三好市	井川町	井内東	倉石(4)	急傾斜の崩壊	R1.9.24	県告396号	R1.9.24	県告398号
II-988	三好市	井川町	井内東	倉石(5)	急傾斜の崩壊	R1.9.24	県告396号	R1.9.24	県告398号
II-989	三好市	井川町	井内東	倉石(6)	急傾斜の崩壊	R1.9.24	県告396号	R1.9.24	県告398号
II-990	三好市	井川町	井内東	倉石(7)	急傾斜の崩壊	R1.9.24	県告396号	R1.9.24	県告398号
II-991	三好市	井川町	井内東	向(1)	急傾斜の崩壊	R1.9.24	県告396号	R1.9.24	県告398号
II-992	三好市	井川町	井内東	向(2)	急傾斜の崩壊	R1.9.24	県告396号	R1.9.24	県告398号
II-993	三好市	井川町	井内東	向(3)	急傾斜の崩壊	R1.9.24	県告396号	R1.9.24	県告398号
II-994	三好市	井川町	井内東	向(4)	急傾斜の崩壊	R1.9.24	県告396号	R1.9.24	県告398号
II-998	三好市	井川町	井内東	知行(2)	急傾斜の崩壊	H31.3.25	県告171号	H31.3.25	県告172号
II-999	三好市	井川町	井内東	知行(3)	急傾斜の崩壊	H31.3.25	県告171号	H31.3.25	県告172号
II-995	三好市	井川町	井内東向	向(5)	急傾斜の崩壊	H26.3.28	県告202号	H26.3.28	県告203号
I-312	三好市	井川町	井内東知行	知行(1)	急傾斜の崩壊	H26.3.28	県告202号	H26.3.28	県告203号
I-310	三好市	井川町	井内東馬場	馬場(1)	急傾斜の崩壊	H26.3.28	県告202号	H26.3.28	県告203号
I-311	三好市	井川町	井内東馬場	馬場(2)	急傾斜の崩壊	H26.3.28	県告202号	H26.3.28	県告203号
II-996	三好市	井川町	井内東馬場	馬場(3)	急傾斜の崩壊	H26.3.28	県告202号	H26.3.28	県告203号
II-997	三好市	井川町	井内東馬場	馬場(4)	急傾斜の崩壊	H26.3.28	県告202号	H26.3.28	県告203号
I-0278	三好市	井川町	井内流堂	流堂上	急傾斜の崩壊	H20.12.11	県告730号	H20.12.11	県告731号
I-275	三好市	井川町	向坂・井内流堂	流堂	急傾斜の崩壊	H20.12.11	県告730号	H20.12.11	県告731号
I-274	三好市	井川町	坂町	坂町	急傾斜の崩壊	H22.6.17	県告362号	H22.6.17	県告364号
I-269	三好市	井川町	女法寺	女法寺	急傾斜の崩壊	H22.6.17	県告362号	H22.6.17	県告364号
I-264	三好市	井川町	西井川	西井川(2)	急傾斜の崩壊	R1.12.20	県告595号	R1.12.20	県告597号
I-265	三好市	井川町	西井川	西井川(1)	急傾斜の崩壊	H26.3.28	県告202号	H26.3.28	県告203号

区域番号	所在地			渓流名 区域名	自然現象	土砂災害警戒区域		土砂災害特別警戒区域	
	市名	町村	字			告示年月日	告示番号	告示年月日	告示番号
I-266	三好市	井川町	西井川	西井川(3)	急傾斜の崩壊	R1.12.20	県告595号	R1.12.20	県告597号
II-952	三好市	井川町	西井川	相知(2)	急傾斜の崩壊	R1.12.20	県告595号	R1.12.20	県告597号
II-953	三好市	井川町	西井川	相知(3)	急傾斜の崩壊	R1.12.20	県告595号	R1.12.20	県告597号
I-267	三好市	井川町	西井川長尾	長尾(1)	急傾斜の崩壊	H26.3.28	県告202号	H26.3.28	県告203号
I-268	三好市	井川町	西井川長尾	長尾(2)	急傾斜の崩壊	H26.3.28	県告202号	H26.3.28	県告203号
II-954	三好市	井川町	西井川長尾	長尾(3)	急傾斜の崩壊	H26.3.28	県告202号	H26.3.28	県告203号
II-956	三好市	井川町	西井川長尾	長尾(5)	急傾斜の崩壊	H26.3.28	県告202号	H26.3.28	県告203号
II-957	三好市	井川町	西井川長尾	長尾(6)	急傾斜の崩壊	R1.12.20	県告595号	R1.12.20	県告597号
I-263	三好市	井川町	西井川末	末(1)	急傾斜の崩壊	R1.12.20	県告595号	R1.12.20	県告597号
II-950	三好市	井川町	西井川末	末(2)	急傾斜の崩壊	R1.12.20	県告595号	R1.12.20	県告597号
箇所番号なし	三好市	井川町	西井川里川	里川東(4)	急傾斜の崩壊	R1.9.24	県告396号	R1.9.24	県告398号
II-961	三好市	井川町	西井川里川西	里川西	急傾斜の崩壊	R1.9.24	県告396号	R1.9.24	県告398号
II-0946	三好市	井川町	大佐古	大佐古(1)	急傾斜の崩壊	H20.12.11	県告730号	H20.12.11	県告731号
II-0947	三好市	井川町	大佐古・岩風呂	大佐古(2)	急傾斜の崩壊	H20.12.11	県告730号	H20.12.11	県告731号
I-273	三好市	井川町	辻大佐古・片山・才長谷	片山(1)	急傾斜の崩壊	H20.9.16	県告541号	H20.9.16	県告542号
II-948	三好市	井川町	田中	田中	急傾斜の崩壊	H22.6.17	県告362号	H22.6.17	県告364号
II-0949	三好市	井川町	片山	片山(2)	急傾斜の崩壊	H20.12.11	県告730号	H20.12.11	県告731号
I-0272	三好市	井川町	片山・辻	新町(1)	急傾斜の崩壊	H20.12.11	県告730号	H20.12.11	県告731号
II-0944	三好市	井川町	片山・辻	新町(2)	急傾斜の崩壊	H20.12.11	県告730号	H20.12.11	県告731号
II-0945	三好市	井川町	片山・辻	新町(3)	急傾斜の崩壊	H20.12.11	県告730号	H20.12.11	県告731号
II-943	三好市	井川町	野津後	野津後西	急傾斜の崩壊	H20.12.11	県告730号		
I-270	三好市	井川町	野津後・岡野前	西新町	急傾斜の崩壊	H21.5.20	県告310号	H21.5.20	県告310号
II-962	三好市	井川町	里川	里川本村(1)	急傾斜の崩壊	R1.9.24	県告396号	R1.9.24	県告398号
II-963	三好市	井川町	里川	里川本村(2)	急傾斜の崩壊	R1.9.24	県告396号	R1.9.24	県告398号
I-87	三好市	池田町	イケミナミ	池南	急傾斜の崩壊	R1.9.24	県告396号	R1.9.24	県告398号
I-148	三好市	池田町	イタノ	イタノ(2)	急傾斜の崩壊	R1.9.24	県告396号	R1.9.24	県告398号
II-250	三好市	池田町	イタノ	イタノ	急傾斜の崩壊	R1.9.24	県告396号	R1.9.24	県告398号
I-134	三好市	池田町	ウエノ	ウエノ(1)	急傾斜の崩壊	R1.9.24	県告396号	R1.9.24	県告398号
I-135	三好市	池田町	ウエノ	ウエノ(2)	急傾斜の崩壊	R1.9.24	県告396号	R1.9.24	県告398号
I-86	三好市	池田町	ウエノ	丸山	急傾斜の崩壊	R1.9.24	県告396号		
I-85	三好市	池田町	ウエノ、マチ	大道	急傾斜の崩壊	R1.9.24	県告396号	R1.9.24	県告398号
II-339	三好市	池田町	ウエマツ	ウエマツ	急傾斜の崩壊	H31.3.19	県告157号	H31.3.19	県告158号
II-340	三好市	池田町	ウエマツ	ハヤシ(2)	急傾斜の崩壊	H31.3.19	県告157号	H31.3.19	県告158号
I-80	三好市	池田町	シマ	シマ(1)	急傾斜の崩壊	H26.3.28	県告202号	H26.3.28	県告203号
I-82	三好市	池田町	シマ、マチ	シマ(2)	急傾斜の崩壊	H29.3.17	県告131号	H29.3.17	県告132号
I-131	三好市	池田町	シンマチ	阿波池田	急傾斜の崩壊	H26.3.28	県告202号	H26.3.28	県告203号
II-153	三好市	池田町	シンヤマ	シンヤマ(1)	急傾斜の崩壊	R1.9.24	県告396号	R1.9.24	県告398号
II-154	三好市	池田町	シンヤマ	シンヤマ(2)	急傾斜の崩壊	R1.9.24	県告396号	R1.9.24	県告398号
II-155	三好市	池田町	シンヤマ	シンヤマ(3)	急傾斜の崩壊	R1.9.24	県告396号	R1.9.24	県告398号
II-156	三好市	池田町	シンヤマ	シンヤマ(4)	急傾斜の崩壊	R1.9.24	県告396号	R1.9.24	県告398号
I-157	三好市	池田町	シンヤマ、マチ	池南(2)	急傾斜の崩壊	R1.9.24	県告396号	R1.9.24	県告398号
I-160	三好市	池田町	ハヤシ	ハヤシ(1)	急傾斜の崩壊	H31.3.19	県告157号	H31.3.19	県告158号

区域番号	所在地		字	溪流名 区域名	自然現象	土砂災害警戒区域		土砂災害特別警戒区域	
	市名	町村				告示年月日	告示番号	告示年月日	告示番号
Ⅱ-341	三好市	池田町	ハヤシ	ハヤシ(3)	急傾斜の崩壊	H31.3.19	県告157号	H31.3.19	県告158号
I-81	三好市	池田町	ハヤシ、サラダ、シンマチ、シマ	シンマチ	急傾斜の崩壊	H29.3.17	県告131号	H29.3.17	県告132号
I-83	三好市	池田町	マチ	マチ	急傾斜の崩壊	H26.3.28	県告202号	H26.3.28	県告203号
I-84	三好市	池田町	マチ	マチ(2)	急傾斜の崩壊	H26.3.28	県告202号		
Ⅱ-157	三好市	池田町	マチ、サラダ	サラダ	急傾斜の崩壊	H29.2.21	県告77号	H29.2.21	県告78号
Ⅱ-158	三好市	池田町	マチ、シマ、ウエノ	東町	急傾斜の崩壊	H29.3.17	県告131号	H29.3.17	県告132号
I-137	三好市	池田町	ヤマダ	ヤマダ(2)	急傾斜の崩壊	H29.3.17	県告131号	H29.3.17	県告132号
I-138	三好市	池田町	ヤマダ	トウリン	急傾斜の崩壊	H29.2.21	県告77号	H29.2.21	県告78号
Ⅱ-160	三好市	池田町	ヤマダ、トウゲ	クヤウジ	急傾斜の崩壊	H29.3.17	県告131号	H29.3.17	県告132号
I-136	三好市	池田町	ヤマダ、ハヤシ	ヤマダ(1)	急傾斜の崩壊	H29.2.21	県告77号	H29.2.21	県告78号
I-77	三好市	池田町	佐野	佐野金氏(1)	急傾斜の崩壊	H20.12.11	県告730号	H20.12.11	県告731号
I-78	三好市	池田町	佐野	佐野金氏(2)	急傾斜の崩壊	H20.12.11	県告730号	H20.12.11	県告731号
Ⅱ-412	三好市	池田町	佐野	西沼谷(1)	急傾斜の崩壊	R1.9.24	県告396号	R1.9.24	県告398号
Ⅱ-414	三好市	池田町	佐野	南大境(1)	急傾斜の崩壊	R1.9.24	県告396号	R1.9.24	県告398号
Ⅱ-418	三好市	池田町	佐野	立石(1)	急傾斜の崩壊	R1.9.24	県告396号	R1.9.24	県告398号
Ⅱ-419	三好市	池田町	佐野	立石(2)	急傾斜の崩壊	R1.9.24	県告396号	R1.9.24	県告398号
Ⅱ-420	三好市	池田町	佐野	大坪	急傾斜の崩壊	R1.9.24	県告396号	R1.9.24	県告398号
Ⅱ-421	三好市	池田町	佐野	下根引(1)	急傾斜の崩壊	R1.9.24	県告396号	R1.9.24	県告398号
Ⅱ-422	三好市	池田町	佐野	下根引(2)	急傾斜の崩壊	R1.9.24	県告396号	R1.9.24	県告398号
Ⅱ-423	三好市	池田町	佐野	上根引(1)	急傾斜の崩壊	R1.9.24	県告396号	R1.9.24	県告398号
Ⅱ-424	三好市	池田町	佐野	上根引(2)	急傾斜の崩壊	R1.9.24	県告396号	R1.9.24	県告398号
Ⅱ-427	三好市	池田町	佐野	大宗谷(3)	急傾斜の崩壊	R1.9.24	県告396号	R1.9.24	県告398号
Ⅱ-436	三好市	池田町	佐野	中岡(3)	急傾斜の崩壊	R1.9.24	県告396号	R1.9.24	県告398号
Ⅱ-428	三好市	池田町	佐野 丸太	大上(1)	急傾斜の崩壊	R1.9.24	県告396号	R1.9.24	県告398号
Ⅱ-405	三好市	池田町	佐野 高毛	高毛	急傾斜の崩壊	R1.9.24	県告396号	R1.9.24	県告398号
Ⅱ-400	三好市	池田町	佐野 佐太恵	北沼谷(2)	急傾斜の崩壊	R1.9.24	県告396号	R1.9.24	県告398号
Ⅱ-401	三好市	池田町	佐野 佐太恵	北沼谷(3)	急傾斜の崩壊	R1.9.24	県告396号	R1.9.24	県告398号
Ⅱ-403	三好市	池田町	佐野 佐太恵	北沼谷(5)	急傾斜の崩壊	R1.9.24	県告396号	R1.9.24	県告398号
Ⅱ-404	三好市	池田町	佐野 佐太恵	北沼谷(6)	急傾斜の崩壊	R1.9.24	県告396号	R1.9.24	県告398号
I-127	三好市	池田町	佐野 初作・森常・和田	佐野(2)	急傾斜の崩壊	R1.9.24	県告396号	R1.9.24	県告398号
Ⅱ-411	三好市	池田町	佐野 深谷	花ノ木	急傾斜の崩壊	R1.9.24	県告396号	R1.9.24	県告398号
Ⅱ-435	三好市	池田町	佐野 西棚谷	中岡(2)	急傾斜の崩壊	R1.9.24	県告396号	R1.9.24	県告398号
Ⅱ-430	三好市	池田町	佐野 大上	大上(3)	急傾斜の崩壊	R1.9.24	県告396号	R1.9.24	県告398号
Ⅱ-431	三好市	池田町	佐野 大上	大上(4)	急傾斜の崩壊	R1.9.24	県告396号	R1.9.24	県告398号
Ⅱ-432	三好市	池田町	佐野 大上	大上(5)	急傾斜の崩壊	R1.9.24	県告396号	R1.9.24	県告398号
Ⅱ-410	三好市	池田町	佐野 東三谷	西三谷	急傾斜の崩壊	R1.9.24	県告396号	R1.9.24	県告398号
I-162	三好市	池田町	佐野 東内	中岡(1)	急傾斜の崩壊	R1.9.24	県告396号	R1.9.24	県告398号
Ⅱ-433	三好市	池田町	佐野 東棚谷	有安谷	急傾斜の崩壊	R1.9.24	県告396号	R1.9.24	県告398号
Ⅱ-434	三好市	池田町	佐野 堂ノ本	堂ノ本	急傾斜の崩壊	R1.9.24	県告396号	R1.9.24	県告398号
Ⅱ-429	三好市	池田町	佐野 尾平	大上(2)	急傾斜の崩壊	R1.9.24	県告396号	R1.9.24	県告398号
Ⅱ-402	三好市	池田町	佐野 北沼谷	北沼谷(4)	急傾斜の崩壊	R1.9.24	県告396号	R1.9.24	県告398号
I-76	三好市	池田町	佐野 林	船戸	急傾斜の崩壊	R1.9.24	県告396号	R1.9.24	県告398号

区域番号	所在地 市名 町村 字		溪流名 区域名	自然現象	土砂災害警戒区域		土砂災害特別警戒区域		
					告示年月日	告示番号	告示年月日	告示番号	
II-409	三好市	池田町	佐野影	夫婦岩	急傾斜の崩壊	H20.3.4	県告117号	H20.3.4	県告117号
II-425	三好市	池田町	佐野字葛籠口	大宗谷(1)	急傾斜の崩壊	H20.12.11	県告730号	H20.12.11	県告731号
II-407	三好市	池田町	佐野字西ノ向	西ノ向(2)	急傾斜の崩壊	H20.12.11	県告730号	H20.12.11	県告731号
II-406	三好市	池田町	佐野字大宗谷	西ノ向(1)	急傾斜の崩壊	H20.12.11	県告730号	H20.12.11	県告731号
II-426	三好市	池田町	佐野字大宗谷	大宗谷(2)	急傾斜の崩壊	H20.12.11	県告730号	H20.12.11	県告731号
II-416	三好市	池田町	佐野南大境	入堂窪(1)	急傾斜の崩壊	R1.9.24	県告396号	R1.9.24	県告398号
II-417	三好市	池田町	佐野南大境	入堂窪(2)	急傾斜の崩壊	R1.9.24	県告396号	R1.9.24	県告398号
II-408	三好市	池田町	佐野夫婦岩	福田井	急傾斜の崩壊	H20.3.4	県告117号	H20.3.4	県告117号
II-399	三好市	池田町	佐野北沼谷	北沼谷(1)	急傾斜の崩壊	R1.9.24	県告396号	R1.9.24	県告398号
II-344	三好市	池田町	漆川	下川原	急傾斜の崩壊	H31.3.19	県告157号	H31.3.19	県告158号
II-345	三好市	池田町	漆川	森脇(1)	急傾斜の崩壊	H31.3.19	県告157号	H31.3.19	県告158号
II-347	三好市	池田町	漆川	トヲ谷(1)	急傾斜の崩壊	H31.3.19	県告157号	H31.3.19	県告158号
II-348	三好市	池田町	漆川	トヲ谷(2)	急傾斜の崩壊	H31.3.19	県告157号	H31.3.19	県告158号
II-386	三好市	池田町	漆川イシタテ	イシタテ(1)	急傾斜の崩壊	H30.3.29	県告221号	H30.3.29	県告222号
II-380	三好市	池田町	漆川カゲ	カゲ(1)	急傾斜の崩壊	H30.3.29	県告221号	H30.3.29	県告222号
II-381	三好市	池田町	漆川カゲ	カゲ(2)	急傾斜の崩壊	H30.3.29	県告221号	H30.3.29	県告222号
II-382	三好市	池田町	漆川カゲ	カゲ(3)	急傾斜の崩壊	H30.3.29	県告221号	H30.3.29	県告222号
II-383	三好市	池田町	漆川カゲ	カゲ(4)	急傾斜の崩壊	H30.3.29	県告221号	H30.3.29	県告222号
II-378	三好市	池田町	漆川カケウス	栃野	急傾斜の崩壊	H30.3.29	県告221号	H30.3.29	県告222号
II-379	三好市	池田町	漆川カケウス	天王	急傾斜の崩壊	H30.3.29	県告221号	H30.3.29	県告222号
II-391	三好市	池田町	漆川カゲノ	カゲノ(1)	急傾斜の崩壊	H30.3.29	県告221号	H30.3.29	県告222号
II-392	三好市	池田町	漆川カゲノ	カゲノ(2)	急傾斜の崩壊	H30.3.29	県告221号	H30.3.29	県告222号
II-394	三好市	池田町	漆川カゲノ	カゲノ(4)	急傾斜の崩壊	H30.3.29	県告221号	H30.3.29	県告222号
II-395	三好市	池田町	漆川カゲノ	カゲノ(5)	急傾斜の崩壊	H30.3.29	県告221号	H30.3.29	県告222号
II-357	三好市	池田町	漆川カラヤシキ	カラヤシキ	急傾斜の崩壊	H30.3.29	県告221号	H30.3.29	県告222号
II-373	三好市	池田町	漆川キシダ	キシダ(1)	急傾斜の崩壊	H30.3.29	県告221号	H30.3.29	県告222号
II-371	三好市	池田町	漆川ココゲ	ココゲ	急傾斜の崩壊	H30.3.29	県告221号	H30.3.29	県告222号
II-358	三好市	池田町	漆川コマシゴエ	コマシゴエ(1)	急傾斜の崩壊	H30.3.29	県告221号	H30.3.29	県告222号
II-359	三好市	池田町	漆川コマシゴエ	コマシゴエ(2)	急傾斜の崩壊	H30.3.29	県告221号	H30.3.29	県告222号
II-360	三好市	池田町	漆川コマシゴエ	コマシゴエ(3)	急傾斜の崩壊	H30.3.29	県告221号	H30.3.29	県告222号
II-361	三好市	池田町	漆川コマシゴエ	コマシゴエ(4)	急傾斜の崩壊	H30.3.29	県告221号	H30.3.29	県告222号
I-103	三好市	池田町	漆川シモヤシキ	南谷	急傾斜の崩壊	H30.3.29	県告221号	H30.3.29	県告222号
箇所番号なし	三好市	池田町	漆川ハジロ	ハジロ	急傾斜の崩壊	H31.3.19	県告157号	H31.3.19	県告158号
II-370	三好市	池田町	漆川モリワキ	モリワキ	急傾斜の崩壊	R1.9.24	県告396号	R1.9.24	県告398号
II-384	三好市	池田町	漆川ヤスノトヲ	ヤスノトヲ	急傾斜の崩壊	H30.3.29	県告221号	H30.3.29	県告222号
II-390	三好市	池田町	漆川ヤナクラ	ヤナクラ	急傾斜の崩壊	H30.3.29	県告221号	H30.3.29	県告222号
II-374	三好市	池田町	漆川ヨンダ	ヨンダ	急傾斜の崩壊	H30.3.29	県告221号	H30.3.29	県告222号
箇所番号なし	三好市	池田町	漆川ヨンダ	ヨンダ(2)	急傾斜の崩壊	R4.3.29	県告206号	R4.3.29	県告208号
I-102	三好市	池田町	漆川越替	越替	急傾斜の崩壊	H18.7.4	県告780号	H22.3.19	県告140号
II-369	三好市	池田町	漆川岡田	岡田	急傾斜の崩壊	R1.9.24	県告396号	R1.9.24	県告398号
II-389	三好市	池田町	漆川勘内	勘内(2)	急傾斜の崩壊	H30.3.29	県告221号	H30.3.29	県告222号
II-396	三好市	池田町	漆川勘内	勘内(4)	急傾斜の崩壊	H30.3.29	県告221号	H30.3.29	県告222号

区域番号	所在地			渓流名 区域名	自然現象	土砂災害警戒区域		土砂災害特別警戒区域	
	市名	町村	字			告示年月日	告示番号	告示年月日	告示番号
II-362	三好市	池田町	漆川亀地	亀地	急傾斜の崩壊	H30.3.29	県告221号	H30.3.29	県告222号
II-352	三好市	池田町	漆川桑内	桑内(1)	急傾斜の崩壊	H30.3.29	県告221号	H30.3.29	県告222号
I-161	三好市	池田町	漆川古宮	アイハシリ	急傾斜の崩壊	H30.3.29	県告221号	H30.3.29	県告222号
II-342	三好市	池田町	漆川古宮	古宮(1)	急傾斜の崩壊	H30.3.29	県告221号	H30.3.29	県告222号
II-351	三好市	池田町	漆川寺内	寺内	急傾斜の崩壊	H30.3.29	県告221号	H30.3.29	県告222号
II-364	三好市	池田町	漆川小林	小林(2)	急傾斜の崩壊	H30.3.29	県告221号	H30.3.29	県告222号
II-365	三好市	池田町	漆川小林	小林(3)	急傾斜の崩壊	H30.3.29	県告221号	H30.3.29	県告222号
II-366	三好市	池田町	漆川小林	小林(4)	急傾斜の崩壊	H30.3.29	県告221号	H30.3.29	県告222号
II-367	三好市	池田町	漆川小林	小林(5)	急傾斜の崩壊	H30.3.29	県告221号	H30.3.29	県告222号
II-397	三好市	池田町	漆川水谷	ミズタニ(1)	急傾斜の崩壊	H30.3.29	県告221号	H30.3.29	県告222号
II-350	三好市	池田町	漆川西コヤシ	西コヤシ	急傾斜の崩壊	H30.3.29	県告221号	H30.3.29	県告222号
II-385	三好市	池田町	漆川大川北	大川	急傾斜の崩壊	R1.9.24	県告396号	R1.9.24	県告398号
II-354	三好市	池田町	漆川土井	土井(1)	急傾斜の崩壊	H30.3.29	県告221号	H30.3.29	県告222号
II-355	三好市	池田町	漆川土井	土井(2)	急傾斜の崩壊	H30.3.29	県告221号	H30.3.29	県告222号
II-356	三好市	池田町	漆川土井	土井(3)	急傾斜の崩壊	H30.3.29	県告221号	H30.3.29	県告222号
II-375	三好市	池田町	漆川日浦	シモヤシキ(1)	急傾斜の崩壊	R1.9.24	県告396号	R1.9.24	県告398号
II-376	三好市	池田町	漆川日浦	シモヤシキ(2)	急傾斜の崩壊	R1.9.24	県告396号	R1.9.24	県告398号
II-377	三好市	池田町	漆川日浦	シモヤシキ(3)	急傾斜の崩壊	R1.9.24	県告396号	R1.9.24	県告398号
I-62	三好市	池田町	州津	州津井関	急傾斜の崩壊	H27.3.31	県告239号	H27.3.31	県告240号
II-246	三好市	池田町	州津	井関(2)	急傾斜の崩壊	H26.3.28	県告202号	H26.3.28	県告203号
II-249	三好市	池田町	州津(宮ノ久保)	宮ノ久保	急傾斜の崩壊	R1.12.20	県告595号	R1.12.20	県告597号
I-63	三好市	池田町	州津坂口	西州津	急傾斜の崩壊	R1.9.24	県告396号	R1.9.24	県告398号
I-60	三好市	池田町	州津字宮ノ久保・雛田	雛田(3)	急傾斜の崩壊	R1.12.20	県告595号	R1.12.20	県告597号
I-61	三好市	池田町	州津字堂面	西部	急傾斜の崩壊	R1.12.20	県告595号	R1.12.20	県告597号
II-248	三好市	池田町	州津字堂面・片山	州津片山(2)	急傾斜の崩壊	R1.12.20	県告595号	R1.12.20	県告597号
II-247	三好市	池田町	州津字片山	州津片山(1)	急傾斜の崩壊	R1.12.20	県告595号	R1.12.20	県告597号
II-245	三好市	池田町	州津西畑	西ノ端(3)	急傾斜の崩壊	R1.9.24	県告396号	R1.9.24	県告398号
II-243	三好市	池田町	州津中津	西ノ端(1)	急傾斜の崩壊	R1.9.24	県告396号	R1.9.24	県告398号
II-244	三好市	池田町	州津中津	西ノ端(2)	急傾斜の崩壊	R1.9.24	県告396号	R1.9.24	県告398号
I-132	三好市	池田町	州津東洲津	東州津	急傾斜の崩壊	R1.11.11	県告490号	R1.11.11	県告492号
II-481	三好市	池田町	松尾下蔭	下蔭(1)	急傾斜の崩壊	H30.3.29	県告221号	H30.3.29	県告222号
II-482	三好市	池田町	松尾下蔭	下蔭(2)	急傾斜の崩壊	H30.3.29	県告221号	H30.3.29	県告222号
II-483	三好市	池田町	松尾下蔭	下蔭(3)	急傾斜の崩壊	H30.3.29	県告221号	H30.3.29	県告222号
I-122	三好市	池田町	松尾下尾後	下尾後	急傾斜の崩壊	H24.1.12	県告18号	H24.1.12	県告19号
I-126	三好市	池田町	松尾宮石	宮石(1)	急傾斜の崩壊	H30.3.29	県告221号	H30.3.29	県告222号
II-493	三好市	池田町	松尾宮石	宮石(3)	急傾斜の崩壊	H30.3.29	県告221号	H30.3.29	県告222号
I-125	三好市	池田町	松尾黒川	本名下(2)	急傾斜の崩壊	H29.3.17	県告131号	H29.3.17	県告132号
I-167	三好市	池田町	松尾黒川	黒川(1)	急傾斜の崩壊	H30.3.29	県告221号	H30.3.29	県告222号
II-495	三好市	池田町	松尾黒川	黒川(2)	急傾斜の崩壊	H30.3.29	県告221号	H30.3.29	県告222号
II-496	三好市	池田町	松尾黒川	黒川(3)	急傾斜の崩壊	H30.3.29	県告221号	H30.3.29	県告222号
箇所番号なし	三好市	池田町	松尾字松本	松尾	急傾斜の崩壊	R1.9.24	県告396号	R1.9.24	県告398号
I-124	三好市	池田町	松尾松本	本名下(1)	急傾斜の崩壊	H29.3.17	県告131号	H29.3.17	県告132号

区域番号	所在地			渓流名 区域名	自然現象	土砂災害警戒区域		土砂災害特別警戒区域	
	市名	町村	字			告示年月日	告示番号	告示年月日	告示番号
I-166	三好市	池田町	松尾松本	松本(1)	急傾斜の崩壊	H29.3.17	県告131号	H29.3.17	県告132号
II-486	三好市	池田町	松尾松本	松本(2)	急傾斜の崩壊	H29.3.17	県告131号	H29.3.17	県告132号
II-487	三好市	池田町	松尾松本	松本(3)	急傾斜の崩壊	H29.3.17	県告131号	H29.3.17	県告132号
II-488	三好市	池田町	松尾松本	松本(4)	急傾斜の崩壊	H29.3.17	県告131号	H29.3.17	県告132号
II-489	三好市	池田町	松尾松本	松本(5)	急傾斜の崩壊	H29.3.17	県告131号	H29.3.17	県告132号
II-491	三好市	池田町	松尾松本	松本(7)	急傾斜の崩壊	H29.3.17	県告131号	H29.3.17	県告132号
I-116	三好市	池田町	松尾大申	大申(1)	急傾斜の崩壊	H29.3.17	県告131号	H29.3.17	県告132号
I-117	三好市	池田町	松尾大申	出合(2)	急傾斜の崩壊	H29.3.17	県告131号	H29.3.17	県告132号
箇所番号なし	三好市	池田町	松尾大申	大申(3)	急傾斜の崩壊	H29.3.17	県告131号	H29.3.17	県告132号
I-118	三好市	池田町	松尾大申、大利大西、おがわ	出合(1)	急傾斜の崩壊	H29.3.17	県告131号	H29.3.17	県告132号
II-769	三好市	池田町	上名	平(3)	急傾斜の崩壊	R1.11.11	県告490号	R1.11.11	県告492号
II-770	三好市	池田町	上名	平(4)	急傾斜の崩壊	R1.11.11	県告490号	R1.11.11	県告492号
II-773	三好市	池田町	上名	平(7)	急傾斜の崩壊	R1.11.11	県告490号	R1.11.11	県告492号
II-286	三好市	池田町	西山	西ノ上	急傾斜の崩壊	R1.9.24	県告396号	R1.9.24	県告398号
II-287	三好市	池田町	西山	笹塚	急傾斜の崩壊	R1.9.24	県告396号	R1.9.24	県告398号
II-289	三好市	池田町	西山	滝端(1)	急傾斜の崩壊	R1.9.24	県告396号	R1.9.24	県告398号
II-290	三好市	池田町	西山	滝端(2)	急傾斜の崩壊	R1.9.24	県告396号	R1.9.24	県告398号
II-291	三好市	池田町	西山	滝端(3)	急傾斜の崩壊	R1.9.24	県告396号	R1.9.24	県告398号
II-253	三好市	池田町	西山引地ヶ尾	引地ヶ尾(1)	急傾斜の崩壊	H30.3.29	県告221号	H30.3.29	県告222号
II-254	三好市	池田町	西山引地ヶ尾	引地ヶ尾(2)	急傾斜の崩壊	H30.3.29	県告221号	H30.3.29	県告222号
II-279	三好市	池田町	西山下ノ浦	下ノ浦(1)	急傾斜の崩壊	R1.9.24	県告396号	R1.9.24	県告398号
II-280	三好市	池田町	西山下ノ浦	下ノ浦(2)	急傾斜の崩壊	R1.9.24	県告396号	R1.9.24	県告398号
II-293	三好市	池田町	西山樫ノ下	林	急傾斜の崩壊	R1.9.24	県告396号	R1.9.24	県告398号
II-276	三好市	池田町	西山岸ノ上	岸ノ上(1)	急傾斜の崩壊	R1.9.24	県告396号	R1.9.24	県告398号
II-277	三好市	池田町	西山岸ノ上	岸ノ上(2)	急傾斜の崩壊	R1.9.24	県告396号	R1.9.24	県告398号
II-251	三好市	池田町	西山久保	久保上(1)	急傾斜の崩壊	R1.9.24	県告396号	R1.9.24	県告398号
II-284	三好市	池田町	西山込野	込野(3)	急傾斜の崩壊	H31.3.19	県告157号	H31.3.19	県告158号
II-285	三好市	池田町	西山込野	込野(4)	急傾斜の崩壊	H31.3.19	県告157号	H31.3.19	県告158号
II-299	三好市	池田町	西山小屋床	峰ノ久保(3)	急傾斜の崩壊	R1.9.24	県告396号	R1.9.24	県告398号
II-255	三好市	池田町	西山床西	床西(1)	急傾斜の崩壊	R1.9.24	県告396号	R1.9.24	県告398号
II-256	三好市	池田町	西山床西	床西(2)	急傾斜の崩壊	R1.9.24	県告396号	R1.9.24	県告398号
II-257	三好市	池田町	西山床西	床西(3)	急傾斜の崩壊	R1.9.24	県告396号	R1.9.24	県告398号
II-258	三好市	池田町	西山床西	床西(4)	急傾斜の崩壊	R1.9.24	県告396号	R1.9.24	県告398号
II-301	三好市	池田町	西山床西	峰ノ久保(5)	急傾斜の崩壊	H30.3.29	県告221号	H30.3.29	県告222号
II-296	三好市	池田町	西山西ノ岡、横佐古	坪尻	急傾斜の崩壊	R1.9.24	県告396号	R1.9.24	県告398号
II-304	三好市	池田町	西山西ノ岡、山神ノ上	山神の上	急傾斜の崩壊	R1.9.24	県告396号	R1.9.24	県告398号
I-66	三好市	池田町	西山西川見	西山浜	急傾斜の崩壊	R1.9.24	県告396号	R1.9.24	県告398号
II-267	三好市	池田町	西山西谷	西谷(1)	急傾斜の崩壊	R1.9.24	県告396号	R1.9.24	県告398号
II-268	三好市	池田町	西山西谷	西谷(2)	急傾斜の崩壊	R1.9.24	県告396号	R1.9.24	県告398号
II-269	三好市	池田町	西山西谷	西谷(3)	急傾斜の崩壊	R1.9.24	県告396号	R1.9.24	県告398号
II-270	三好市	池田町	西山西谷	西谷(4)	急傾斜の崩壊	R1.9.24	県告396号	R1.9.24	県告398号
II-272	三好市	池田町	西山西谷	西谷(6)	急傾斜の崩壊	R1.9.24	県告396号	R1.9.24	県告398号

区域番号	市名	町村	所在地 字	溪流名 区域名	自然現象	土砂災害警戒区域		土砂災害特別警戒区域	
						告示年月日	告示番号	告示年月日	告示番号
II-273	三好市	池田町	西山西谷	西谷(7)	急傾斜の崩壊	R1.9.24	県告396号	R1.9.24	県告398号
II-294	三好市	池田町	西山石休場	石休場	急傾斜の崩壊	R1.9.24	県告396号	R1.9.24	県告398号
I-64	三好市	池田町	西山谷尻	西山浜(2)	急傾斜の崩壊	R1.9.24	県告396号	R1.9.24	県告398号
II-302	三好市	池田町	西山中岡	中岡(1)	急傾斜の崩壊	R1.11.11	県告490号	R1.11.11	県告492号
II-303	三好市	池田町	西山中岡・流畑	中岡(2)	急傾斜の崩壊	H30.3.29	県告221号	H30.3.29	県告222号
I-130	三好市	池田町	西山中塚	下野呂内(1)	急傾斜の崩壊	H19.7.6	県告602号	H21.3.2	県告134号
II-281	三好市	池田町	西山登り尾	登り尾	急傾斜の崩壊	H31.3.19	県告157号	H31.3.19	県告158号
I-149	三好市	池田町	西山東佐古	西山岡田	急傾斜の崩壊	R1.9.24	県告396号	R1.9.24	県告398号
II-274	三好市	池田町	西山乳ノ木	乳ノ木(1)	急傾斜の崩壊	R1.9.24	県告396号	R1.9.24	県告398号
II-275	三好市	池田町	西山乳ノ木	乳ノ木(2)	急傾斜の崩壊	R1.9.24	県告396号	R1.9.24	県告398号
II-260	三好市	池田町	西山乳ノ木道北	下野呂内西(1)	急傾斜の崩壊	R1.9.24	県告396号	R1.9.24	県告398号
II-261	三好市	池田町	西山乳ノ木道北	下野呂内西(2)	急傾斜の崩壊	R1.9.24	県告396号	R1.9.24	県告398号
II-262	三好市	池田町	西山乳ノ木道北	下野呂内西(3)	急傾斜の崩壊	R1.9.24	県告396号	R1.9.24	県告398号
II-263	三好市	池田町	西山乳ノ木道北	下野呂内西(4)	急傾斜の崩壊	R1.9.24	県告396号	R1.9.24	県告398号
II-264	三好市	池田町	西山乳ノ木道北	下野呂内(2)	急傾斜の崩壊	R1.9.24	県告396号	R1.9.24	県告398号
II-265	三好市	池田町	西山乳ノ木道北	下野呂内(3)	急傾斜の崩壊	R1.9.24	県告396号	R1.9.24	県告398号
I-65	三好市	池田町	西山批肥木谷	西山浜(3)	急傾斜の崩壊	R1.9.24	県告396号	R1.9.24	県告398号
II-297	三好市	池田町	西山峰ノ久保	峰ノ久保(1)	急傾斜の崩壊	H30.3.29	県告221号	H30.3.29	県告222号
I-152	三好市	池田町	西山落	落(1)	急傾斜の崩壊	R1.9.24	県告396号	R1.9.24	県告398号
I-153	三好市	池田町	西山落、西ノ岡	落(2)	急傾斜の崩壊	R1.9.24	県告396号	R1.9.24	県告398号
I-150	三好市	池田町	西山流畑	流畑	急傾斜の崩壊	H30.3.29	県告221号	H30.3.29	県告222号
I-133	三好市	池田町	川崎字あみさしの尾・寺ノ上・上ノ山・宮ノ前・浪会	寺ノ上	急傾斜の崩壊	H29.3.17	県告131号	H29.3.17	県告132号
II-509	三好市	池田町	川崎字山貝	山貝(1)	急傾斜の崩壊	H29.3.17	県告131号	H29.3.17	県告132号
II-510	三好市	池田町	川崎字山貝	山貝(2)	急傾斜の崩壊	H29.3.17	県告131号	H29.3.17	県告132号
II-511	三好市	池田町	川崎字山貝	山貝(3)	急傾斜の崩壊	H29.3.17	県告131号	H29.3.17	県告132号
II-503	三好市	池田町	川崎字舟守	重兼(3)	急傾斜の崩壊	H29.3.17	県告131号	H29.3.17	県告132号
II-504	三好市	池田町	川崎字舟守	重兼(4)	急傾斜の崩壊	H29.3.17	県告131号	H29.3.17	県告132号
I-111	三好市	池田町	川崎字重兼	込(2)	急傾斜の崩壊	H29.3.17	県告131号	H29.3.17	県告132号
II-505	三好市	池田町	川崎字上ノ山・浪会	上ノ山	急傾斜の崩壊	H29.3.17	県告131号	H29.3.17	県告132号
II-507	三好市	池田町	川崎字杉ノ下・上ミ屋敷	杉ノ下	急傾斜の崩壊	H29.3.17	県告131号	H29.3.17	県告132号
I-113	三好市	池田町	川崎字杉ノ下・坊・石ノ京・木六・岡田・大泉	重兼(2)	急傾斜の崩壊	H29.3.17	県告131号	H29.3.17	県告132号
II-506	三好市	池田町	川崎字西佐古・瀬戸田・かさまつ	丸山	急傾斜の崩壊	H29.3.17	県告131号	H29.3.17	県告132号
I-112	三好市	池田町	川崎字西佐古・釣井・九門名・上ミ屋敷・土橋・角見	重兼(1)	急傾斜の崩壊	H29.3.17	県告131号	H29.3.17	県告132号
I-114	三好市	池田町	川崎字西打・土橋・あみさしの尾・西コヤシ・梅ノ佐古・預り	川崎空	急傾斜の崩壊	H29.3.17	県告131号	H29.3.17	県告132号
II-508	三好市	池田町	川崎字石ノ京・あみご婦	石ノ京	急傾斜の崩壊	H29.3.17	県告131号	H29.3.17	県告132号
I-169	三好市	池田町	川崎字石ノ京・木六・唐谷	唐谷	急傾斜の崩壊	H29.3.17	県告131号	H29.3.17	県告132号
II-516	三好市	池田町	川崎字千足	千足(3)	急傾斜の崩壊	H29.3.17	県告131号	H29.3.17	県告132号
II-517	三好市	池田町	川崎字千足	千足(4)	急傾斜の崩壊	H29.3.17	県告131号	H29.3.17	県告132号
II-518	三好市	池田町	川崎字千足	千足(5)	急傾斜の崩壊	H29.3.17	県告131号	H29.3.17	県告132号
I-110	三好市	池田町	川崎字中内・西佐古・かさまつ・平谷・大坪・滝安	込(1)	急傾斜の崩壊	H29.3.17	県告131号	H29.3.17	県告132号
I-115	三好市	池田町	川崎字梅ノ佐古・五拾歩・釜戸瀬	込(3)	急傾斜の崩壊	H29.3.17	県告131号	H29.3.17	県告132号
II-521	三好市	池田町	川崎字平谷・大久保・ヒビノ内・丸山	平谷	急傾斜の崩壊	H29.3.17	県告131号	H29.3.17	県告132号

区域番号	市名	町村	所在地 字	溪流名 区域名	自然現象	土砂災害警戒区域		土砂災害特別警戒区域	
						告示年月日	告示番号	告示年月日	告示番号
II-502	三好市	池田町	川崎字測ノ上	測ノ上	急傾斜の崩壊	H29.3.17	県告131号	H29.3.17	県告132号
I-106	三好市	池田町	大利	大利(3)	急傾斜の崩壊	H20.12.11	県告730号	H20.12.11	県告731号
I-107	三好市	池田町	大利	大利(2)	急傾斜の崩壊	H20.12.11	県告730号	H20.12.11	県告731号
II-469	三好市	池田町	大利為成	為成	急傾斜の崩壊	H30.3.29	県告221号	H30.3.29	県告222号
II-440	三好市	池田町	大利下大田	下大田(2)	急傾斜の崩壊	H30.3.29	県告221号	H30.3.29	県告222号
I-101	三好市	池田町	大利下大田・出合	下大田(1)	急傾斜の崩壊	H30.3.29	県告221号	H30.3.29	県告222号
I-108	三好市	池田町	大利梶岡	大利(1)	急傾斜の崩壊	H20.3.4	県告117号	H20.3.4	県告117号
II-452	三好市	池田町	大利久尾	久尾(2)	急傾斜の崩壊	H30.3.29	県告221号	H30.3.29	県告222号
II-453	三好市	池田町	大利久尾・古田	久尾(3)	急傾斜の崩壊	H30.3.29	県告221号	H30.3.29	県告222号
II-454	三好市	池田町	大利久尾・崎谷	崎谷(1)	急傾斜の崩壊	H30.3.29	県告221号	H30.3.29	県告222号
II-437	三好市	池田町	大利宮平	宮平(2)	急傾斜の崩壊	H30.3.29	県告221号	H30.3.29	県告222号
II-343	三好市	池田町	大利宮平、漆川ホドノ田尾	古宮(2)	急傾斜の崩壊	H30.3.29	県告221号	H30.3.29	県告222号
I-165	三好市	池田町	大利宮平、漆川下川原	宮平	急傾斜の崩壊	H30.3.29	県告221号	H30.3.29	県告222号
II-438	三好市	池田町	大利宮平影	宮平影	急傾斜の崩壊	R1.11.11	県告490号	R1.11.11	県告492号
II-474	三好市	池田町	大利京田	京田(2)	急傾斜の崩壊	H29.3.17	県告131号	H29.3.17	県告132号
II-473	三好市	池田町	大利京田、松尾大申	京田(1)	急傾斜の崩壊	H29.3.17	県告131号	H29.3.17	県告132号
I-105	三好市	池田町	大利空	大利空	急傾斜の崩壊	H31.3.19	県告157号	H31.3.19	県告158号
I-163	三好市	池田町	大利古田	久尾(1)	急傾斜の崩壊	H30.3.29	県告221号	H30.3.29	県告222号
I-164	三好市	池田町	大利国畑	国畑(1)	急傾斜の崩壊	H30.3.29	県告221号	H30.3.29	県告222号
II-457	三好市	池田町	大利国畑	国畑(3)	急傾斜の崩壊	H30.3.29	県告221号	H30.3.29	県告222号
II-458	三好市	池田町	大利国畑	国畑(4)	急傾斜の崩壊	H30.3.29	県告221号	H30.3.29	県告222号
II-484	三好市	池田町	大利国畑	下藤(4)	急傾斜の崩壊	H30.3.29	県告221号	H30.3.29	県告222号
II-462	三好市	池田町	大利込	込(5)	急傾斜の崩壊	H30.3.29	県告221号	H30.3.29	県告222号
II-464	三好市	池田町	大利込	込(7)	急傾斜の崩壊	H30.3.29	県告221号	H30.3.29	県告222号
II-465	三好市	池田町	大利込	込(8)	急傾斜の崩壊	H30.3.29	県告221号	H30.3.29	県告222号
II-476	三好市	池田町	大利佐古	佐古(1)	急傾斜の崩壊	H30.3.29	県告221号	H30.3.29	県告222号
II-455	三好市	池田町	大利崎谷	崎谷(2)	急傾斜の崩壊	H30.3.29	県告221号	H30.3.29	県告222号
II-470	三好市	池田町	大利寿丸	寿丸	急傾斜の崩壊	H30.3.29	県告221号	H30.3.29	県告222号
II-445	三好市	池田町	大利出合	出合(2)	急傾斜の崩壊	H30.3.29	県告221号	H30.3.29	県告222号
I-123	三好市	池田町	大利上尾後	上尾後(1)	急傾斜の崩壊	H24.1.12	県告18号	H24.1.12	県告19号
II-478	三好市	池田町	大利上尾後	上尾後(2)	急傾斜の崩壊	H24.1.12	県告18号	H24.1.12	県告19号
II-479	三好市	池田町	大利上尾後	上尾後(3)	急傾斜の崩壊	H24.1.12	県告18号	H24.1.12	県告19号
I-109	三好市	池田町	大利城間	大利(5)	急傾斜の崩壊	H20.3.4	県告117号	H20.3.4	県告117号
II-450	三好市	池田町	大利成中	成中(2)	急傾斜の崩壊	H30.3.29	県告221号	H30.3.29	県告222号
II-451	三好市	池田町	大利成中	成中(3)	急傾斜の崩壊	R1.11.11	県告490号	R1.11.11	県告492号
II-459	三好市	池田町	大利青石	青石(1)	急傾斜の崩壊	H30.3.29	県告221号	H30.3.29	県告222号
II-460	三好市	池田町	大利青石	青石(2)	急傾斜の崩壊	H30.3.29	県告221号	H30.3.29	県告222号
II-461	三好市	池田町	大利青石・楠中	込(4)	急傾斜の崩壊	H30.3.29	県告221号	H30.3.29	県告222号
II-443	三好市	池田町	大利大田	下大田(5)	急傾斜の崩壊	H30.3.29	県告221号	H30.3.29	県告222号
II-441	三好市	池田町	大利大田、下大田	下大田(3)	急傾斜の崩壊	H30.3.29	県告221号	H30.3.29	県告222号
I-119	三好市	池田町	大利大東	出合(3)	急傾斜の崩壊	H24.1.12	県告18号	H24.1.12	県告19号
I-120	三好市	池田町	大利大東	石内上	急傾斜の崩壊	H24.1.12	県告18号	H24.1.12	県告19号



区域番号	市名	町村	所在地 字	渓流名 区域名	自然現象	土砂災害警戒区域		土砂災害特別警戒区域	
						告示年月日	告示番号	告示年月日	告示番号
I-121	三好市	池田町	大利大東	石内下	急傾斜の崩壊	H24.1.12	県告18号	H24.1.12	県告19号
II-480	三好市	池田町	大利大東	峰岡	急傾斜の崩壊	H24.1.12	県告18号	H24.1.12	県告19号
II-466	三好市	池田町	大利日浦	日浦(1)	急傾斜の崩壊	H30.3.29	県告221号	H30.3.29	県告222号
II-467	三好市	池田町	大利日浦	日浦(2)	急傾斜の崩壊	H30.3.29	県告221号	H30.3.29	県告222号
II-468	三好市	池田町	大利日浦	日浦(3)	急傾斜の崩壊	H30.3.29	県告221号	H30.3.29	県告222号
I-104	三好市	池田町	大利八幡	大利(4)	急傾斜の崩壊	H31.3.19	県告157号	H31.3.19	県告158号
II-471	三好市	池田町	大利平	平(1)	急傾斜の崩壊	H30.3.29	県告221号	H30.3.29	県告222号
II-472	三好市	池田町	大利平	平(2)	急傾斜の崩壊	H30.3.29	県告221号	H30.3.29	県告222号
II-439	三好市	池田町	大利野田、宮平影	宮平影(2)	急傾斜の崩壊	H30.3.29	県告221号	H30.3.29	県告222号
II-446	三好市	池田町	大利油田	油田(1)	急傾斜の崩壊	H30.3.29	県告221号	H30.3.29	県告222号
II-447	三好市	池田町	大利油田	油田(2)	急傾斜の崩壊	H30.3.29	県告221号	H30.3.29	県告222号
II-448	三好市	池田町	大利油田	油田(3)	急傾斜の崩壊	R1.11.11	県告490号	R1.11.11	県告492号
II-0327	三好市	池田町	中西	丸鼻	急傾斜の崩壊	H24.1.12	県告18号	H24.1.12	県告19号
I-159	三好市	池田町	中西イバ	イバ(1)	急傾斜の崩壊	H18.7.4	県告780号	H22.3.19	県告140号
II-335	三好市	池田町	中西コノ	ヤマバタ	急傾斜の崩壊	R1.11.11	県告490号	R1.11.11	県告492号
II-338	三好市	池田町	中西コヤシキ、サルガワ	コヤシキ	急傾斜の崩壊	R1.11.11	県告490号	R1.11.11	県告492号
II-329	三好市	池田町	中西サキヤマタ	サキヤマタ	急傾斜の崩壊	R1.11.11	県告490号	R1.11.11	県告492号
II-328	三好市	池田町	中西サキヤマタ、シバツク	ナガタ	急傾斜の崩壊	R1.11.11	県告490号	R1.11.11	県告492号
II-336	三好市	池田町	中西サルガワ、コヤシキ	サルガワ	急傾斜の崩壊	R1.11.11	県告490号	R1.11.11	県告492号
I-100	三好市	池田町	中西ナシノキ・イバ、漆川橋ノ向、大利下大田	三縄(2)	急傾斜の崩壊	H30.3.29	県告221号	H30.3.29	県告222号
II-333	三好市	池田町	中西ナルタキ、アイノフチ	フナイシ(2)	急傾斜の崩壊	R1.9.24	県告396号	R1.9.24	県告398号
II-330	三好市	池田町	中西フジグロ	フロノタニ	急傾斜の崩壊	R1.9.24	県告396号	R1.9.24	県告398号
I-158	三好市	池田町	中西フナト	船戸(2)	急傾斜の崩壊	R1.9.24	県告396号	R1.9.24	県告398号
II-334	三好市	池田町	中西字コノ	コノ	急傾斜の崩壊	H21.8.21	県告520号	H21.8.21	県告524号
I-96	三好市	池田町	中西字ナガタ・フナト	中西(1)	急傾斜の崩壊	H24.1.12	県告18号	H24.1.12	県告19号
I-99	三好市	池田町	中西字ナシノキ	三縄	急傾斜の崩壊	H21.8.21	県告520号	H21.8.21	県告524号
I-98	三好市	池田町	中西字フロノタニ	中西(3)	急傾斜の崩壊	H24.1.12	県告18号	H24.1.12	県告19号
I-97	三好市	池田町	中西字道ノ上・サコダ	中西(2)	急傾斜の崩壊	H24.1.12	県告18号	H24.1.12	県告19号
I-168	三好市	池田町	中津川	ニシクボ(1)	急傾斜の崩壊	H31.3.19	県告157号	H31.3.19	県告158号
II-497	三好市	池田町	中津川	ニシクボ(2)	急傾斜の崩壊	H31.3.19	県告157号	H31.3.19	県告158号
II-498	三好市	池田町	中津川	ニシクボ(3)	急傾斜の崩壊	H31.3.19	県告157号	H31.3.19	県告158号
II-501	三好市	池田町	中津川	ミチウエ	急傾斜の崩壊	H31.3.19	県告157号	H31.3.19	県告158号
I-128	三好市	池田町	馬路安長	馬路(3)	急傾斜の崩壊	H29.3.17	県告131号	H29.3.17	県告132号
II-311	三好市	池田町	馬路陰ノ前	陰ノ前	急傾斜の崩壊	H29.3.17	県告131号	H29.3.17	県告132号
II-312	三好市	池田町	馬路横持	横持(1)	急傾斜の崩壊	H29.3.17	県告131号	H29.3.17	県告132号
II-313	三好市	池田町	馬路横持	横持(2)	急傾斜の崩壊	H29.3.17	県告131号	H29.3.17	県告132号
II-314	三好市	池田町	馬路横持	横持(3)	急傾斜の崩壊	H29.3.17	県告131号	H29.3.17	県告132号
II-316	三好市	池田町	馬路桜淵	桜淵(1)	急傾斜の崩壊	H29.3.17	県告131号	H29.3.17	県告132号
II-317	三好市	池田町	馬路桜淵	桜淵(2)	急傾斜の崩壊	H29.3.17	県告131号	H29.3.17	県告132号
I-73	三好市	池田町	馬路字宮ノ下モ・成年	馬路(2)	急傾斜の崩壊	H22.3.19	県告139号	H22.3.19	県告140号
I-74	三好市	池田町	馬路字寺道・松ノ下タ・立石・金年	馬路(1)	急傾斜の崩壊	H22.3.19	県告139号	H22.3.19	県告140号
I-155	三好市	池田町	馬路字城尾	城尾	急傾斜の崩壊	H22.3.19	県告139号	H22.3.19	県告140号

区域番号	市名	町村	所在地 字	溪流名 区域名	自然現象	土砂災害警戒区域		土砂災害特別警戒区域	
						告示年月日	告示番号	告示年月日	告示番号
II-324	三好市	池田町	馬路水之久保	水之久保	急傾斜の崩壊	H29.3.17	県告131号	H29.3.17	県告132号
II-321	三好市	池田町	馬路西之坊	西之坊	急傾斜の崩壊	H29.3.17	県告131号	H29.3.17	県告132号
II-319	三好市	池田町	馬路双子布	双子布(1)	急傾斜の崩壊	R1.9.24	県告396号	R1.9.24	県告398号
II-320	三好市	池田町	馬路双子布	双子布(2)	急傾斜の崩壊	R1.9.24	県告396号	R1.9.24	県告398号
II-325	三好市	池田町	馬路大泉	大泉(1)	急傾斜の崩壊	R1.9.24	県告396号	R1.9.24	県告398号
II-326	三好市	池田町	馬路大泉	大泉(2)	急傾斜の崩壊	R1.9.24	県告396号	R1.9.24	県告398号
II-318	三好市	池田町	馬路竹ノ内	竹ノ内	急傾斜の崩壊	H29.3.17	県告131号	H29.3.17	県告132号
II-309	三好市	池田町	馬路烏帽子尾	烏帽子尾(1)	急傾斜の崩壊	H29.3.17	県告131号	H29.3.17	県告132号
II-310	三好市	池田町	馬路烏帽子尾	烏帽子尾(2)	急傾斜の崩壊	H29.3.17	県告131号	H29.3.17	県告132号
I-156	三好市	池田町	馬路堂ノ久保	堂ノ久保	急傾斜の崩壊	H29.3.17	県告131号	H29.3.17	県告132号
I-88	三好市	池田町	馬路堂面	堂面(1)	急傾斜の崩壊	H29.3.17	県告131号	H29.3.17	県告132号
II-305	三好市	池田町	馬路堂面	堂面(2)	急傾斜の崩壊	H29.3.17	県告131号	H29.3.17	県告132号
II-306	三好市	池田町	馬路堂面	堂面(3)	急傾斜の崩壊	H29.3.17	県告131号	H29.3.17	県告132号
II-307	三好市	池田町	馬路堂面	堂面(4)	急傾斜の崩壊	H29.3.17	県告131号	H29.3.17	県告132号
II-308	三好市	池田町	馬路堂面	堂面(5)	急傾斜の崩壊	H29.3.17	県告131号	H29.3.17	県告132号
I-72	三好市	池田町	馬路芭蕉	芭蕉	急傾斜の崩壊	H29.3.17	県告131号	H29.3.17	県告132号
I-75	三好市	池田町	馬路峯友	峯友	急傾斜の崩壊	H29.3.17	県告131号	H29.3.17	県告132号
II-315	三好市	池田町	馬路龍登	龍登	急傾斜の崩壊	H29.3.17	県告131号	H29.3.17	県告132号
I-129	三好市	池田町	白地	馬場東	急傾斜の崩壊	H26.3.28	県告202号	H26.3.28	県告203号
I-141	三好市	池田町	白地	ウマバ(2)	急傾斜の崩壊	R1.9.24	県告396号	R1.9.24	県告398号
I-142	三好市	池田町	白地	井ノ久保(5)	急傾斜の崩壊	R1.9.24	県告396号	R1.9.24	県告398号
I-67	三好市	池田町	白地	馬路(天神)	急傾斜の崩壊	R1.9.24	県告396号	R1.9.24	県告398号
I-68	三好市	池田町	白地	井ノ久保(3)	急傾斜の崩壊	R1.9.24	県告396号	R1.9.24	県告398号
I-69	三好市	池田町	白地	井ノ久保(2)	急傾斜の崩壊	R1.9.24	県告396号	R1.9.24	県告398号
I-71	三好市	池田町	白地	井ノ久保(4)	急傾斜の崩壊	R1.9.24	県告396号	R1.9.24	県告398号
I-93	三好市	池田町	白地	白地(2の1)	急傾斜の崩壊	R1.9.24	県告396号	R1.9.24	県告398号
I-94	三好市	池田町	白地	白地(3)	急傾斜の崩壊	H31.3.19	県告157号	H31.3.19	県告158号
I-95	三好市	池田町	白地	白地(3)-1	急傾斜の崩壊	H31.3.19	県告157号	H31.3.19	県告158号
II-161	三好市	池田町	白地	ウマバ(3)	急傾斜の崩壊	R1.9.24	県告396号	R1.9.24	県告398号
II-162	三好市	池田町	白地	ウマバ(4)	急傾斜の崩壊	R1.9.24	県告396号	R1.9.24	県告398号
II-163	三好市	池田町	白地	ウマバ(5)	急傾斜の崩壊	R1.9.24	県告396号	R1.9.24	県告398号
II-166	三好市	池田町	白地	ウマバ(8)	急傾斜の崩壊	R1.9.24	県告396号	R1.9.24	県告398号
II-168	三好市	池田町	白地	敷ノ上	急傾斜の崩壊	R1.9.24	県告396号	R1.9.24	県告398号
II-169	三好市	池田町	白地	白地峰(1)	急傾斜の崩壊	R1.9.24	県告396号	R1.9.24	県告398号
II-171	三好市	池田町	白地	白地峰(3)	急傾斜の崩壊	R1.9.24	県告396号	R1.9.24	県告398号
II-172	三好市	池田町	白地	井ノ久保(6)	急傾斜の崩壊	R1.9.24	県告396号	R1.9.24	県告398号
II-173	三好市	池田町	白地	井ノ久保(7)	急傾斜の崩壊	R1.9.24	県告396号	R1.9.24	県告398号
II-176	三好市	池田町	白地	井ノ久保(10)	急傾斜の崩壊	R1.9.24	県告396号	R1.9.24	県告398号
II-177	三好市	池田町	白地	井ノ久保(11)	急傾斜の崩壊	R1.9.24	県告396号	R1.9.24	県告398号
II-178	三好市	池田町	白地	井ノ久保(12)	急傾斜の崩壊	R1.9.24	県告396号	R1.9.24	県告398号
II-180	三好市	池田町	白地	井ノ久保(14)	急傾斜の崩壊	R1.9.24	県告396号	R1.9.24	県告398号
II-181	三好市	池田町	白地	井ノ久保(15)	急傾斜の崩壊	R1.9.24	県告396号	R1.9.24	県告398号

区域番号	所在地			渓流名 区域名	自然現象	土砂災害警戒区域		土砂災害特別警戒区域	
	市名	町村	字			告示年月日	告示番号	告示年月日	告示番号
II-182	三好市	池田町	白地	井ノ久保(16)	急傾斜の崩壊	R1.9.24	県告396号	R1.9.24	県告398号
II-184	三好市	池田町	白地	井ノ久保(18)	急傾斜の崩壊	R1.9.24	県告396号	R1.9.24	県告398号
II-187	三好市	池田町	白地	井ノ久保(21)	急傾斜の崩壊	R1.9.24	県告396号	R1.9.24	県告398号
I-143	三好市	池田町	白地ノロウチ	上野呂内(2)	急傾斜の崩壊	H19.7.6	県告602号	H21.3.2	県告134号
I-144	三好市	池田町	白地ノロウチ	ノロウチ	急傾斜の崩壊	R1.9.24	県告396号	R1.9.24	県告398号
I-79	三好市	池田町	白地ノロウチ	上野呂内(1)	急傾斜の崩壊	H19.7.6	県告602号	H21.3.2	県告134号
II-189	三好市	池田町	白地ノロウチ	上野呂内(4)	急傾斜の崩壊	R1.9.24	県告396号	R1.9.24	県告398号
II-192	三好市	池田町	白地ノロウチ	上野呂内(7)	急傾斜の崩壊	R1.9.24	県告396号	R1.9.24	県告398号
II-202	三好市	池田町	白地ノロウチ	上野呂内(17)	急傾斜の崩壊	R1.9.24	県告396号	R1.9.24	県告398号
II-203	三好市	池田町	白地ノロウチ	上野呂内(18)	急傾斜の崩壊	R1.9.24	県告396号	R1.9.24	県告398号
II-204	三好市	池田町	白地ノロウチ	上野呂内(19)	急傾斜の崩壊	R1.9.24	県告396号	R1.9.24	県告398号
II-205	三好市	池田町	白地ノロウチ	上野呂内(20)	急傾斜の崩壊	R1.9.24	県告396号		
II-206	三好市	池田町	白地ノロウチ	上野呂内(21)	急傾斜の崩壊	R1.9.24	県告396号	R1.9.24	県告398号
II-207	三好市	池田町	白地ノロウチ	上野呂内(22)	急傾斜の崩壊	R1.9.24	県告396号	R1.9.24	県告398号
II-208	三好市	池田町	白地ノロウチ	上野呂内(23)	急傾斜の崩壊	R1.9.24	県告396号	R1.9.24	県告398号
II-209	三好市	池田町	白地ノロウチ	上野呂内(24)	急傾斜の崩壊	R1.9.24	県告396号	R1.9.24	県告398号
II-210	三好市	池田町	白地ノロウチ	上野呂内(25)	急傾斜の崩壊	R1.9.24	県告396号	R1.9.24	県告398号
II-211	三好市	池田町	白地ノロウチ	上野呂内(26)	急傾斜の崩壊	R1.9.24	県告396号	R1.9.24	県告398号
II-212	三好市	池田町	白地ノロウチ	上野呂内(27)	急傾斜の崩壊	R1.9.24	県告396号	R1.9.24	県告398号
II-220	三好市	池田町	白地フコヲベ	フコヲベ(2)	急傾斜の崩壊	H31.3.19	県告157号	H31.3.19	県告158号
II-221	三好市	池田町	白地フコヲベ	フコヲベ(3)	急傾斜の崩壊	H31.3.19	県告157号	H31.3.19	県告158号
II-222	三好市	池田町	白地フコヲベ	フコヲベ(4)	急傾斜の崩壊	H31.3.19	県告157号	H31.3.19	県告158号
II-223	三好市	池田町	白地フコヲベ	フコヲベ(5)	急傾斜の崩壊	H31.3.19	県告157号	H31.3.19	県告158号
II-224	三好市	池田町	白地フコヲベ	フコヲベ(6)	急傾斜の崩壊	H31.3.19	県告157号	H31.3.19	県告158号
II-225	三好市	池田町	白地フコヲベ	フコヲベ(7)	急傾斜の崩壊	H31.3.19	県告157号	H31.3.19	県告158号
II-226	三好市	池田町	白地フコヲベ	フコヲベ(8)	急傾斜の崩壊	H31.3.19	県告157号	H31.3.19	県告158号
II-228	三好市	池田町	白地フコヲベ	フコヲベ(10)	急傾斜の崩壊	H31.3.19	県告157号	H31.3.19	県告158号
II-229	三好市	池田町	白地フコヲベ	フコヲベ(11)	急傾斜の崩壊	H31.3.19	県告157号	H31.3.19	県告158号
II-230	三好市	池田町	白地フコヲベ	フコヲベ(12)	急傾斜の崩壊	H31.3.19	県告157号		
II-231	三好市	池田町	白地フコヲベ	フコヲベ(13)	急傾斜の崩壊	H31.3.19	県告157号	H31.3.19	県告158号
II-232	三好市	池田町	白地フコヲベ	フコヲベ(14)	急傾斜の崩壊	H31.3.19	県告157号	H31.3.19	県告158号
II-233	三好市	池田町	白地フコヲベ	フコヲベ(1)	急傾斜の崩壊	R1.9.24	県告396号	R1.9.24	県告398号
箇所番号なし	三好市	池田町	白地フコヲベ	フコヲベ(16)	急傾斜の崩壊	H31.3.19	県告157号	H31.3.19	県告158号
箇所番号なし	三好市	池田町	白地フコヲベ	フコヲベ(15)	急傾斜の崩壊	H31.3.19	県告157号	H31.3.19	県告158号
箇所番号なし	三好市	池田町	白地井ノ久保	井ノ久保(22)	急傾斜の崩壊	R4.2.10	県告75号	R4.2.10	県告77号
II-193	三好市	池田町	白地字ノロウチ	上野呂内(8)	急傾斜の崩壊	H21.3.2	県告131号	H21.3.2	県告134号
II-194	三好市	池田町	白地字ノロウチ	上野呂内(9)	急傾斜の崩壊	H21.3.2	県告131号	H21.3.2	県告134号
II-195	三好市	池田町	白地字ノロウチ	上野呂内(10)	急傾斜の崩壊	H21.3.2	県告131号	H21.3.2	県告134号
II-196	三好市	池田町	白地字ノロウチ	上野呂内(11)	急傾斜の崩壊	H21.3.2	県告131号	H21.3.2	県告134号
II-197	三好市	池田町	白地字ノロウチ	上野呂内(12)	急傾斜の崩壊	H21.3.2	県告131号	H21.3.2	県告134号
II-198	三好市	池田町	白地字ノロウチ	上野呂内(13)	急傾斜の崩壊	H21.3.2	県告131号	H21.3.2	県告134号
II-199	三好市	池田町	白地字ノロウチ	上野呂内(14)	急傾斜の崩壊	H21.3.2	県告131号	H21.3.2	県告134号

区域番号	所在地			渓流名 区域名	自然現象	土砂災害警戒区域		土砂災害特別警戒区域	
	市名	町村	字			告示年月日	告示番号	告示年月日	告示番号
II-200	三好市	池田町	白地字ノロウチ	上野呂内(15)	急傾斜の崩壊	H21.3.2	県告131号	H21.3.2	県告134号
II-201	三好市	池田町	白地字ノロウチ	上野呂内(16)	急傾斜の崩壊	H21.3.2	県告131号	H21.3.2	県告134号
I-145	三好市	池田町	白地字本名	本名(1)	急傾斜の崩壊	H22.3.19	県告139号	H22.3.19	県告140号
I-146	三好市	池田町	白地字本名	本名(2)	急傾斜の崩壊	H22.3.19	県告139号	H22.3.19	県告140号
I-147	三好市	池田町	白地字本名	本名(3)	急傾斜の崩壊	H22.3.19	県告139号	H22.3.19	県告140号
I-89	三好市	池田町	白地字本名	白地(1の1)	急傾斜の崩壊	H24.1.12	県告18号	H24.1.12	県告19号
I-90	三好市	池田町	白地字本名	白地(1)	急傾斜の崩壊	H24.1.12	県告18号	H24.1.12	県告19号
I-91	三好市	池田町	白地字本名	白地(1の2)	急傾斜の崩壊	H22.3.19	県告139号	H22.3.19	県告140号
I-92	三好市	池田町	白地字本名	白地(2)	急傾斜の崩壊	H22.3.19	県告139号	H22.3.19	県告140号
II-213	三好市	池田町	白地字本名	本名(4)	急傾斜の崩壊	H24.1.12	県告18号	H24.1.12	県告19号
II-214	三好市	池田町	白地字本名	本名(5)	急傾斜の崩壊	H24.1.12	県告18号	H24.1.12	県告19号
II-215	三好市	池田町	白地字本名	本名(6)	急傾斜の崩壊	H22.3.19	県告139号	H22.3.19	県告140号
II-234	三好市	池田町	白地大和川	大和川(16)	急傾斜の崩壊	H31.3.19	県告157号	H31.3.19	県告158号
II-236	三好市	池田町	白地大和川	大和川(17)	急傾斜の崩壊	H31.3.19	県告157号	H31.3.19	県告158号
II-237	三好市	池田町	白地大和川	大和川(18)	急傾斜の崩壊	H31.3.19	県告157号	H31.3.19	県告158号
II-238	三好市	池田町	白地大和川	大和川(19)	急傾斜の崩壊	H31.3.19	県告157号	H31.3.19	県告158号
II-239	三好市	池田町	白地大和川	大和川(20)	急傾斜の崩壊	H31.3.19	県告157号	H31.3.19	県告158号
II-240	三好市	池田町	白地大和川	大和川(21)	急傾斜の崩壊	H31.3.19	県告157号	H31.3.19	県告158号
箇所番号なし	三好市	池田町	白地大和川	大和川(22)	急傾斜の崩壊	H31.3.19	県告157号	H31.3.19	県告158号
II-217	三好市	池田町	白地本名	本名(8)	急傾斜の崩壊	H31.3.19	県告157号	H31.3.19	県告158号
II-218	三好市	池田町	白地本名	本名(9)	急傾斜の崩壊	H31.3.19	県告157号	H31.3.19	県告158号
II-219	三好市	池田町	白地本名	本名(10)	急傾斜の崩壊	H31.3.19	県告157号	H31.3.19	県告158号
I-224	三好市	山城町	粟山	外口(1)	急傾斜の崩壊	R1.11.11	県告490号	R1.11.11	県告492号
II-820	三好市	山城町	粟山	粟山(1)	急傾斜の崩壊	R1.11.11	県告490号	R1.11.11	県告492号
II-822	三好市	山城町	粟山	粟山(3)	急傾斜の崩壊	R1.11.11	県告490号	R1.11.11	県告492号
II-823	三好市	山城町	粟山	粟山(4)	急傾斜の崩壊	R1.11.11	県告490号	R1.11.11	県告492号
II-824	三好市	山城町	粟山	粟山(5)	急傾斜の崩壊	R1.11.11	県告490号	R1.11.11	県告492号
II-825	三好市	山城町	粟山	粟山(6)	急傾斜の崩壊	R1.11.11	県告490号	R1.11.11	県告492号
II-826	三好市	山城町	粟山	粟山(7)	急傾斜の崩壊	R1.11.11	県告490号	R1.11.11	県告492号
II-827	三好市	山城町	粟山	粟山(8)	急傾斜の崩壊	R1.11.11	県告490号	R1.11.11	県告492号
II-828	三好市	山城町	粟山	粟山(9)	急傾斜の崩壊	R1.11.11	県告490号	R1.11.11	県告492号
II-829	三好市	山城町	粟山	粟山(10)	急傾斜の崩壊	R1.11.11	県告490号	R1.11.11	県告492号
II-830	三好市	山城町	粟山	粟山(11)	急傾斜の崩壊	R1.11.11	県告490号	R1.11.11	県告492号
II-831	三好市	山城町	粟山	粟山(12)	急傾斜の崩壊	R1.11.11	県告490号	R1.11.11	県告492号
I-204	三好市	山城町	引地	引地(1)	急傾斜の崩壊	H23.3.24	県告168号	H23.3.24	県告170号
I-208	三好市	山城町	引地	川口(2)	急傾斜の崩壊	H23.3.24	県告168号	H23.3.24	県告170号
I-256	三好市	山城町	引地	引地(2)	急傾斜の崩壊	H23.3.24	県告168号	H23.3.24	県告170号
II-715	三好市	山城町	引地	引地(4)	急傾斜の崩壊	H23.3.24	県告168号	H23.3.24	県告170号
II-717	三好市	山城町	引地	引地(5)	急傾斜の崩壊	H24.1.12	県告18号	H24.1.12	県告19号
I-170	三好市	山城町	下川	猫坊(1)	急傾斜の崩壊	R1.9.24	県告396号	R1.9.24	県告398号
I-172	三好市	山城町	下川	下川中・下川下	急傾斜の崩壊	H20.9.16	県告541号	H20.9.16	県告542号
I-173	三好市	山城町	下川	下川上(1)	急傾斜の崩壊	R1.9.24	県告396号	R1.9.24	県告398号

区域番号	所在地			渓流名 区域名	自然現象	土砂災害警戒区域		土砂災害特別警戒区域	
	市名	町村	字			告示年月日	告示番号	告示年月日	告示番号
I-262	三好市	山城町	下川	下川(1)	急傾斜の崩壊	R1.9.24	県告396号	R1.9.24	県告398号
II-522	三好市	山城町	下川	下川(2)	急傾斜の崩壊	R1.9.24	県告396号	R1.9.24	県告398号
II-525	三好市	山城町	下川	下川(5)	急傾斜の崩壊	R1.9.24	県告396号	R1.9.24	県告398号
II-526	三好市	山城町	下川	下川(6)	急傾斜の崩壊	R1.9.24	県告396号	R1.9.24	県告398号
II-527	三好市	山城町	下川	下川(7)	急傾斜の崩壊	R1.9.24	県告396号	R1.9.24	県告398号
II-529	三好市	山城町	下川	下川(9)	急傾斜の崩壊	R1.9.24	県告396号	R1.9.24	県告398号
II-530	三好市	山城町	下川	下川(10)	急傾斜の崩壊	R1.9.24	県告396号	R1.9.24	県告398号
II-531	三好市	山城町	下川	下川(11)	急傾斜の崩壊	R1.9.24	県告396号	R1.9.24	県告398号
II-532	三好市	山城町	下川	下川(12)	急傾斜の崩壊	R1.9.24	県告396号	R1.9.24	県告398号
II-533	三好市	山城町	下川	下川(13)	急傾斜の崩壊	R1.9.24	県告396号	R1.9.24	県告398号
II-535	三好市	山城町	下川	下川(15)	急傾斜の崩壊	R1.9.24	県告396号	R1.9.24	県告398号
II-536	三好市	山城町	下川	下川(16)	急傾斜の崩壊	R1.9.24	県告396号	R1.9.24	県告398号
II-537	三好市	山城町	下川	下川(17)	急傾斜の崩壊	R1.9.24	県告396号	R1.9.24	県告398号
II-538	三好市	山城町	下川	下川(18)	急傾斜の崩壊	R1.9.24	県告396号	R1.9.24	県告398号
II-539	三好市	山城町	下川	下川(19)	急傾斜の崩壊	R1.9.24	県告396号	R1.9.24	県告398号
II-540	三好市	山城町	下川	下川(20)	急傾斜の崩壊	R1.9.24	県告396号	R1.9.24	県告398号
II-541	三好市	山城町	下川	下川(21)	急傾斜の崩壊	R1.9.24	県告396号	R1.9.24	県告398号
II-542	三好市	山城町	下川	下川(22)	急傾斜の崩壊	R1.9.24	県告396号	R1.9.24	県告398号
II-543	三好市	山城町	下川	下川(23)	急傾斜の崩壊	R1.9.24	県告396号	R1.9.24	県告398号
II-544	三好市	山城町	下川	下川(24)	急傾斜の崩壊	R1.9.24	県告396号	R1.9.24	県告398号
II-546	三好市	山城町	下川	下川(26)	急傾斜の崩壊	R1.9.24	県告396号	R1.9.24	県告398号
箇所番号なし	三好市	山城町	下名	羽瀬(13)	急傾斜の崩壊	R1.11.11	県告490号	R1.11.11	県告492号
箇所番号なし	三好市	山城町	下名	羽瀬(15)	急傾斜の崩壊	R1.11.11	県告490号	R1.11.11	県告492号
II-842	三好市	山城町	下名羽瀬	羽瀬(1)	急傾斜の崩壊	R1.11.11	県告490号	R1.11.11	県告492号
II-843	三好市	山城町	下名羽瀬	羽瀬(2)	急傾斜の崩壊	R1.11.11	県告490号	R1.11.11	県告492号
II-844	三好市	山城町	下名羽瀬	羽瀬(3)	急傾斜の崩壊	R1.11.11	県告490号	R1.11.11	県告492号
II-845	三好市	山城町	下名羽瀬	羽瀬(4)	急傾斜の崩壊	R1.11.11	県告490号	R1.11.11	県告492号
II-847	三好市	山城町	下名羽瀬	羽瀬(6)	急傾斜の崩壊	R1.11.11	県告490号	R1.11.11	県告492号
II-848	三好市	山城町	下名羽瀬	羽瀬(7)	急傾斜の崩壊	R1.11.11	県告490号	R1.11.11	県告492号
II-850	三好市	山城町	下名羽瀬	羽瀬(9)	急傾斜の崩壊	R1.11.11	県告490号	R1.11.11	県告492号
II-851	三好市	山城町	下名羽瀬	羽瀬(10)	急傾斜の崩壊	R1.11.11	県告490号	R1.11.11	県告492号
II-853	三好市	山城町	下名羽瀬	羽瀬(12)	急傾斜の崩壊	R1.11.11	県告490号	R1.11.11	県告492号
II-865	三好市	山城町	下名下名影	下名影(1)	急傾斜の崩壊	R1.11.11	県告490号	R1.11.11	県告492号
II-866	三好市	山城町	下名下名影	下名影(2)	急傾斜の崩壊	R1.11.11	県告490号	R1.11.11	県告492号
II-867	三好市	山城町	下名下名影	下名影(3)	急傾斜の崩壊	R1.11.11	県告490号	R1.11.11	県告492号
II-868	三好市	山城町	下名下名影	下名影(4)	急傾斜の崩壊	R1.11.11	県告490号	R1.11.11	県告492号
II-870	三好市	山城町	下名下名影	下名影(6)	急傾斜の崩壊	R1.11.11	県告490号	R1.11.11	県告492号
II-871	三好市	山城町	下名下名影	下名影(7)	急傾斜の崩壊	R1.11.11	県告490号	R1.11.11	県告492号
II-872	三好市	山城町	下名下名影	下名影(8)	急傾斜の崩壊	R1.11.11	県告490号	R1.11.11	県告492号
II-873	三好市	山城町	下名下名影	下名影(9)	急傾斜の崩壊	R1.11.11	県告490号	R1.11.11	県告492号
II-854	三好市	山城町	下名境谷	境谷(1)	急傾斜の崩壊	R1.11.11	県告490号	R1.11.11	県告492号
II-855	三好市	山城町	下名境谷	境谷(2)	急傾斜の崩壊	R1.11.11	県告490号	R1.11.11	県告492号

区域番号	市名	町村	所在地 字	渓流名 区域名	自然現象	土砂災害警戒区域		土砂災害特別警戒区域	
						告示年月日	告示番号	告示年月日	告示番号
II-858	三好市	山城町	下名字カキウネ・トヤノカ	大黒(4)	急傾斜の崩壊	H22.3.19	県告139号	H22.3.19	県告140号
II-859	三好市	山城町	下名字カジウ	大黒(5)	急傾斜の崩壊	H22.3.19	県告139号	H22.3.19	県告140号
I-245	三好市	山城町	下名字シヤク・ケヲ・ヌカ内・コヤ	日浦(3)	急傾斜の崩壊	H22.3.19	県告139号	H22.3.19	県告140号
I-249	三好市	山城町	下名字コ・川成・加伊・東	大黒(1)	急傾斜の崩壊	H22.3.19	県告139号	H22.3.19	県告140号
I-248	三好市	山城町	下名字櫻津・西ノ滝・川成	川成	急傾斜の崩壊	H22.3.19	県告139号	H22.3.19	県告140号
II-884	三好市	山城町	下名字岡ノ本	日浦(6)	急傾斜の崩壊	H22.3.19	県告139号	H22.3.19	県告140号
II-883	三好市	山城町	下名字山形・ゴウロ	日浦(5)	急傾斜の崩壊	H22.3.19	県告139号	H22.3.19	県告140号
II-882	三好市	山城町	下名字上子ゴロ・下子ゴロ	日浦(4)	急傾斜の崩壊	H22.3.19	県告139号	H22.3.19	県告140号
I-246	三好市	山城町	下名字上東・上久保・仲ノジ・シンヤシキ・下ヤシキ・ヒノク チ・中ニイヤ・仏岡・ケンチヨ・コンヤ	日浦(2)	急傾斜の崩壊	H22.3.19	県告139号	H22.3.19	県告140号
II-889	三好市	山城町	下名字西ノ滝	川成(3)	急傾斜の崩壊	H22.3.19	県告139号	H22.3.19	県告140号
I-244	三好市	山城町	下名字大サカイ・上込・上名字カラタニ	納屋	急傾斜の崩壊	H22.3.19	県告139号	H22.3.19	県告140号
I-251	三好市	山城町	下名字大地・トコカ・ナガ・北浦	川成(2)	急傾斜の崩壊	H22.3.19	県告139号	H22.3.19	県告140号
I-247	三好市	山城町	下名字竹ノ内・トチミソ上・キジヤ	日浦(1)	急傾斜の崩壊	H22.3.19	県告139号	H22.3.19	県告140号
II-856	三好市	山城町	下名字田久保	大黒(2)	急傾斜の崩壊	H22.3.19	県告139号	H22.3.19	県告140号
II-857	三好市	山城町	下名字田久保・タダレ	大黒(3)	急傾斜の崩壊	H22.3.19	県告139号	H22.3.19	県告140号
II-860	三好市	山城町	下名大黒	大黒(6)	急傾斜の崩壊	R1.11.11	県告490号	R1.11.11	県告492号
II-861	三好市	山城町	下名大黒	大黒(7)	急傾斜の崩壊	R1.11.11	県告490号	R1.11.11	県告492号
II-862	三好市	山城町	下名大黒	大黒(8)	急傾斜の崩壊	R1.11.11	県告490号	R1.11.11	県告492号
II-864	三好市	山城町	下名大黒	大黒(10)	急傾斜の崩壊	R1.11.11	県告490号	R1.11.11	県告492号
I-250	三好市	山城町	下名南日浦	南日浦(1)	急傾斜の崩壊	R1.11.11	県告490号	R1.11.11	県告492号
II-875	三好市	山城町	下名南日浦	南日浦(2)	急傾斜の崩壊	R1.11.11	県告490号	R1.11.11	県告492号
II-877	三好市	山城町	下名南日浦	南日浦(4)	急傾斜の崩壊	R1.11.11	県告490号	R1.11.11	県告492号
II-878	三好市	山城町	下名南日浦	南日浦(5)	急傾斜の崩壊	R1.11.11	県告490号	R1.11.11	県告492号
II-881	三好市	山城町	下名南日浦	南日浦(8)	急傾斜の崩壊	R1.11.11	県告490号	R1.11.11	県告492号
II-887	三好市	山城町	下名納屋	納屋(4)	急傾斜の崩壊	R1.11.11	県告490号	R1.11.11	県告492号
II-888	三好市	山城町	下名納屋	納屋(5)	急傾斜の崩壊	R1.11.11	県告490号	R1.11.11	県告492号
I-199	三好市	山城町	岩戸	日浦戸(1)	急傾斜の崩壊	R1.9.24	県告396号	R1.9.24	県告398号
I-202	三好市	山城町	岩戸	薩岩戸(1)	急傾斜の崩壊	R1.9.24	県告396号	R1.9.24	県告398号
I-203	三好市	山城町	岩戸	都谷(1)	急傾斜の崩壊	H23.3.24	県告168号	H23.3.24	県告170号
II-708	三好市	山城町	岩戸	岩戸(1)	急傾斜の崩壊	R1.9.24	県告396号	R1.9.24	県告398号
II-710	三好市	山城町	岩戸	岩戸(3)	急傾斜の崩壊	R1.9.24	県告396号	R1.9.24	県告398号
II-712	三好市	山城町	岩戸	岩戸(5)	急傾斜の崩壊	R1.9.24	県告396号	R1.9.24	県告398号
II-713	三好市	山城町	岩戸	岩戸(6)	急傾斜の崩壊	R1.9.24	県告396号	R1.9.24	県告398号
II-714	三好市	山城町	岩戸	引地(3)	急傾斜の崩壊	R1.11.11	県告490号	R1.11.11	県告492号
箇所番号なし	三好市	山城町	岩戸	桑才(2)	急傾斜の崩壊	R1.11.11	県告490号	R1.11.11	県告492号
I-200	三好市	山城町	岩戸桑才	桑才(1)	急傾斜の崩壊	R1.11.11	県告490号	R1.11.11	県告492号
I-219	三好市	山城町	光兼	光兼(1)	急傾斜の崩壊	R1.12.20	県告595号	R1.12.20	県告597号
I-220	三好市	山城町	光兼	光兼名	急傾斜の崩壊	R1.12.20	県告595号	R1.12.20	県告597号
I-221	三好市	山城町	光兼	川向(1)	急傾斜の崩壊	R1.12.20	県告595号	R1.12.20	県告597号
II-738	三好市	山城町	光兼	光兼(2)	急傾斜の崩壊	R1.12.20	県告595号	R1.12.20	県告597号
II-740	三好市	山城町	光兼	光兼(4)	急傾斜の崩壊	R1.12.20	県告595号	R1.12.20	県告597号
II-741	三好市	山城町	光兼	光兼(5)	急傾斜の崩壊	R1.12.20	県告595号	R1.12.20	県告597号

区域番号	所在地			渓流名 区域名	自然現象	土砂災害警戒区域		土砂災害特別警戒区域	
	市名	町村	字			告示年月日	告示番号	告示年月日	告示番号
II-742	三好市	山城町	光兼	光兼(6)	急傾斜の崩壊	R1.12.20	県告595号	R1.12.20	県告597号
II-743	三好市	山城町	光兼	光兼(7)	急傾斜の崩壊	R1.12.20	県告595号	R1.12.20	県告597号
II-744	三好市	山城町	光兼	光兼(8)	急傾斜の崩壊	R1.12.20	県告595号	R1.12.20	県告597号
II-745	三好市	山城町	光兼	光兼(9)	急傾斜の崩壊	R1.12.20	県告595号	R1.12.20	県告597号
II-746	三好市	山城町	光兼	光兼(10)	急傾斜の崩壊	R1.12.20	県告595号	R1.12.20	県告597号
II-747	三好市	山城町	光兼	光兼(11)	急傾斜の崩壊	R1.12.20	県告595号	R1.12.20	県告597号
II-748	三好市	山城町	光兼	光兼(12)	急傾斜の崩壊	R1.12.20	県告595号	R1.12.20	県告597号
II-749	三好市	山城町	光兼	光兼(13)	急傾斜の崩壊	R1.12.20	県告595号	R1.12.20	県告597号
箇所番号なし	三好市	山城町	光兼	光兼(15)	急傾斜の崩壊	R1.12.20	県告595号	R1.12.20	県告597号
箇所番号なし	三好市	山城町	光兼	光兼(14)	急傾斜の崩壊	R1.12.20	県告595号	R1.12.20	県告597号
I-218	三好市	山城町	光兼、白川	白川	急傾斜の崩壊	R1.12.20	県告595号	R1.12.20	県告597号
箇所番号なし	三好市	山城町	国政	国政(17)	急傾斜の崩壊	R1.11.11	県告490号	R1.11.11	県告492号
箇所番号なし	三好市	山城町	国政	国政(13)	急傾斜の崩壊	R1.11.11	県告490号	R1.11.11	県告492号
箇所番号なし	三好市	山城町	国政	国政(7)	急傾斜の崩壊	R1.11.11	県告490号	R1.11.11	県告492号
箇所番号なし	三好市	山城町	国政	国政(8)	急傾斜の崩壊	R1.11.11	県告490号	R1.11.11	県告492号
箇所番号なし	三好市	山城町	国政	国政(5)	急傾斜の崩壊	R1.11.11	県告490号	R1.11.11	県告492号
箇所番号なし	三好市	山城町	国政	国政(4)	急傾斜の崩壊	R1.11.11	県告490号	R1.11.11	県告492号
箇所番号なし	三好市	山城町	国政	国政(3)	急傾斜の崩壊	R1.11.11	県告490号	R1.11.11	県告492号
箇所番号なし	三好市	山城町	国政	国政(11)	急傾斜の崩壊	R1.11.11	県告490号	R1.11.11	県告492号
箇所番号なし	三好市	山城町	国政	国政(1)	急傾斜の崩壊	R1.11.11	県告490号	R1.11.11	県告492号
箇所番号なし	三好市	山城町	国政	国政(9)	急傾斜の崩壊	R1.11.11	県告490号	R1.11.11	県告492号
箇所番号なし	三好市	山城町	国政	国政(12)	急傾斜の崩壊	R1.11.11	県告490号	R1.11.11	県告492号
箇所番号なし	三好市	山城町	国政	国政(10)	急傾斜の崩壊	R1.11.11	県告490号	R1.11.11	県告492号
箇所番号なし	三好市	山城町	国政	国政(2)	急傾斜の崩壊	R1.11.11	県告490号	R1.11.11	県告492号
箇所番号なし	三好市	山城町	国政	国政(14)	急傾斜の崩壊	R1.11.11	県告490号	R1.11.11	県告492号
箇所番号なし	三好市	山城町	国政	国政(6)	急傾斜の崩壊	R1.11.11	県告490号	R1.11.11	県告492号
箇所番号なし	三好市	山城町	国政	国政(15)	急傾斜の崩壊	R1.11.11	県告490号	R1.11.11	県告492号
箇所番号なし	三好市	山城町	国政	国政(16)	急傾斜の崩壊	R1.11.11	県告490号	R1.11.11	県告492号
I-198	三好市	山城町	黒川	黒川(1)	急傾斜の崩壊	R1.9.24	県告396号	R1.9.24	県告398号
I-201	三好市	山城町	黒川	城山(1)	急傾斜の崩壊	R1.9.24	県告396号	R1.9.24	県告398号
I-253	三好市	山城町	黒川	黒川(2)	急傾斜の崩壊	R1.9.24	県告396号	R1.9.24	県告398号
II-702	三好市	山城町	黒川	黒川(3)	急傾斜の崩壊	R1.9.24	県告396号	R1.9.24	県告398号
II-704	三好市	山城町	黒川	黒川(5)	急傾斜の崩壊	R1.9.24	県告396号	R1.9.24	県告398号
II-705	三好市	山城町	黒川	黒川(6)	急傾斜の崩壊	R1.9.24	県告396号	R1.9.24	県告398号
II-706	三好市	山城町	黒川	黒川(7)	急傾斜の崩壊	R1.9.24	県告396号	R1.9.24	県告398号
II-707	三好市	山城町	黒川	黒川(8)	急傾斜の崩壊	R1.9.24	県告396号	R1.9.24	県告398号
II-7749	三好市	山城町	黒川	黒川(9)	急傾斜の崩壊	R1.9.24	県告396号	R1.9.24	県告398号
II-903	三好市	山城町	佐連	佐連(1)	急傾斜の崩壊	R1.9.24	県告396号	R1.9.24	県告398号
II-904	三好市	山城町	佐連	佐連(2)	急傾斜の崩壊	R1.9.24	県告396号	R1.9.24	県告398号
II-906	三好市	山城町	佐連	佐連(4)	急傾斜の崩壊	R1.9.24	県告396号	R1.9.24	県告398号
II-907	三好市	山城町	佐連	佐連(5)	急傾斜の崩壊	R1.9.24	県告396号	R1.9.24	県告398号
II-908	三好市	山城町	佐連	佐連(6)	急傾斜の崩壊	R1.9.24	県告396号	R1.9.24	県告398号

区域番号	所在地			渓流名 区域名	自然現象	土砂災害警戒区域		土砂災害特別警戒区域	
	市名	町村	字			告示年月日	告示番号	告示年月日	告示番号
II-910	三好市	山城町	佐連	佐連(8)	急傾斜の崩壊	R1.9.24	県告396号	R1.9.24	県告398号
II-911	三好市	山城町	佐連	佐連(9)	急傾斜の崩壊	R1.9.24	県告396号	R1.9.24	県告398号
箇所番号なし	三好市	山城町	佐連	佐連(10)	急傾斜の崩壊	R1.12.20	県告595号	R1.12.20	県告597号
I-174	三好市	山城町	寺野	北浦(1)	急傾斜の崩壊	R1.11.11	県告490号	R1.11.11	県告492号
I-175	三好市	山城町	寺野	南(1)	急傾斜の崩壊	R1.11.11	県告490号	R1.11.11	県告492号
II-551	三好市	山城町	寺野	寺野(1)	急傾斜の崩壊	R1.11.11	県告490号	R1.11.11	県告492号
II-553	三好市	山城町	寺野	寺野(3)	急傾斜の崩壊	R1.11.11	県告490号	R1.11.11	県告492号
II-554	三好市	山城町	寺野	寺野(4)	急傾斜の崩壊	R1.11.11	県告490号	R1.11.11	県告492号
II-555	三好市	山城町	寺野	寺野(5)	急傾斜の崩壊	R1.9.24	県告396号	R1.9.24	県告398号
II-557	三好市	山城町	寺野	寺野(7)	急傾斜の崩壊	R1.11.11	県告490号	R1.11.11	県告492号
II-558	三好市	山城町	寺野	寺野(8)	急傾斜の崩壊	R1.11.11	県告490号	R1.11.11	県告492号
II-559	三好市	山城町	寺野	寺野(9)	急傾斜の崩壊	R1.11.11	県告490号	R1.11.11	県告492号
II-561	三好市	山城町	寺野	寺野(11)	急傾斜の崩壊	R1.11.11	県告490号	R1.11.11	県告492号
箇所番号なし	三好市	山城町	寺野	南(2)	急傾斜の崩壊	R1.11.11	県告490号	R1.11.11	県告492号
箇所番号なし	三好市	山城町	寺野	北浦(4)	急傾斜の崩壊	R1.11.11	県告490号	R1.11.11	県告492号
箇所番号なし	三好市	山城町	寺野	北浦(2)	急傾斜の崩壊	R1.11.11	県告490号		
箇所番号なし	三好市	山城町	寺野	北浦(3)	急傾斜の崩壊	R1.11.11	県告490号	R1.11.11	県告492号
I-179	三好市	山城町	柴川	柴川口(1)	急傾斜の崩壊	H30.3.29	県告221号	H30.3.29	県告222号
I-180	三好市	山城町	柴川	柴川(1)	急傾斜の崩壊	H30.3.29	県告221号	H30.3.29	県告222号
II-596	三好市	山城町	柴川	柴川(2)	急傾斜の崩壊	H30.3.29	県告221号	H30.3.29	県告222号
II-597	三好市	山城町	柴川	柴川(3)	急傾斜の崩壊	H30.3.29	県告221号	H30.3.29	県告222号
II-598	三好市	山城町	柴川	柴川(4)	急傾斜の崩壊	H30.3.29	県告221号	H30.3.29	県告222号
II-599	三好市	山城町	柴川	柴川(5)	急傾斜の崩壊	H30.3.29	県告221号	H30.3.29	県告222号
II-600	三好市	山城町	柴川	柴川(6)	急傾斜の崩壊	H30.3.29	県告221号	H30.3.29	県告222号
II-601	三好市	山城町	柴川	柴川(7)	急傾斜の崩壊	H30.3.29	県告221号	H30.3.29	県告222号
II-602	三好市	山城町	柴川	柴川(8)	急傾斜の崩壊	H30.3.29	県告221号	H30.3.29	県告222号
II-603	三好市	山城町	柴川	柴川(9)	急傾斜の崩壊	H30.3.29	県告221号	H30.3.29	県告222号
II-604	三好市	山城町	柴川	柴川(10)	急傾斜の崩壊	H30.3.29	県告221号	H30.3.29	県告222号
II-605	三好市	山城町	柴川	柴川(11)	急傾斜の崩壊	H30.3.29	県告221号	H30.3.29	県告222号
II-606	三好市	山城町	柴川	柴川(12)	急傾斜の崩壊	H30.3.29	県告221号	H30.3.29	県告222号
II-607	三好市	山城町	柴川	柴川(13)	急傾斜の崩壊	H30.3.29	県告221号	H30.3.29	県告222号
II-608	三好市	山城町	柴川	柴川(14)	急傾斜の崩壊	H30.3.29	県告221号	H30.3.29	県告222号
II-609	三好市	山城町	柴川	柴川(15)	急傾斜の崩壊	H30.3.29	県告221号	H30.3.29	県告222号
I-171	三好市	山城町	若山	若山(1)	急傾斜の崩壊	R1.11.11	県告490号	R1.11.11	県告492号
II-547	三好市	山城町	若山	若山(2)	急傾斜の崩壊	R1.11.11	県告490号	R1.11.11	県告492号
II-548	三好市	山城町	若山	若山(3)	急傾斜の崩壊	R1.11.11	県告490号	R1.11.11	県告492号
II-549	三好市	山城町	若山	若山(4)	急傾斜の崩壊	R1.11.11	県告490号	R1.11.11	県告492号
II-550	三好市	山城町	若山	若山(5)	急傾斜の崩壊	R1.11.11	県告490号	R1.11.11	県告492号
箇所番号なし	三好市	山城町	若山	若山(8)	急傾斜の崩壊	R1.11.11	県告490号	R1.11.11	県告492号
箇所番号なし	三好市	山城町	若山	若山(7)	急傾斜の崩壊	R1.11.11	県告490号	R1.11.11	県告492号
箇所番号なし	三好市	山城町	若山	若山(6)	急傾斜の崩壊	R1.11.11	県告490号	R1.11.11	県告492号
I-210	三好市	山城町	重実	合路(1)	急傾斜の崩壊	R1.11.11	県告490号	R1.11.11	県告492号



区域番号	所在地		字	溪流名 区域名	自然現象	土砂災害警戒区域		土砂災害特別警戒区域	
	市名	町村				告示年月日	告示番号	告示年月日	告示番号
I-211	三好市	山城町	重実	梅の木(1)	急傾斜の崩壊	R1.11.11	県告490号	R1.11.11	県告492号
I-212	三好市	山城町	重実	桑の満(1)	急傾斜の崩壊	R1.11.11	県告490号	R1.11.11	県告492号
I-213	三好市	山城町	重実	殿野(1)	急傾斜の崩壊	R1.11.11	県告490号	R1.11.11	県告492号
I-257	三好市	山城町	重実	西宇(1)	急傾斜の崩壊	R1.11.11	県告490号	R1.11.11	県告492号
II-724	三好市	山城町	重実	重実(1)	急傾斜の崩壊	R1.11.11	県告490号	R1.11.11	県告492号
II-725	三好市	山城町	重実	重実(2)	急傾斜の崩壊	R1.11.11	県告490号	R1.11.11	県告492号
II-726	三好市	山城町	重実	重実(3)	急傾斜の崩壊	R1.11.11	県告490号	R1.11.11	県告492号
II-727	三好市	山城町	重実	重実(4)	急傾斜の崩壊	R1.11.11	県告490号	R1.11.11	県告492号
II-728	三好市	山城町	重実	重実(5)	急傾斜の崩壊	R1.11.11	県告490号	R1.11.11	県告492号
II-729	三好市	山城町	重実	重実(6)	急傾斜の崩壊	R1.11.11	県告490号	R1.11.11	県告492号
II-730	三好市	山城町	重実	重実(7)	急傾斜の崩壊	R1.11.11	県告490号	R1.11.11	県告492号
II-736	三好市	山城町	重実	白川(8)	急傾斜の崩壊	R1.11.11	県告490号	R1.11.11	県告492号
箇所番号なし	三好市	山城町	重実	重実(8)	急傾斜の崩壊	R1.11.11	県告490号	R1.11.11	県告492号
箇所番号なし	三好市	山城町	重実	重実(9)	急傾斜の崩壊	R1.11.11	県告490号	R1.11.11	県告492号
箇所番号なし	三好市	山城町	重実	白川(12)	急傾斜の崩壊	R1.11.11	県告490号	R1.11.11	県告492号
箇所番号なし	三好市	山城町	重実	白川(11)	急傾斜の崩壊	R1.11.11	県告490号	R1.11.11	県告492号
I-185	三好市	山城町	小川谷	石尾(1)	急傾斜の崩壊	R1.9.24	県告396号	R1.9.24	県告398号
I-186	三好市	山城町	小川谷	内向(1)	急傾斜の崩壊	R1.9.24	県告396号	R1.9.24	県告398号
II-636	三好市	山城町	小川谷	小川谷(2)	急傾斜の崩壊	R1.9.24	県告396号	R1.9.24	県告398号
II-637	三好市	山城町	小川谷	小川谷(3)	急傾斜の崩壊	R1.9.24	県告396号	R1.9.24	県告398号
II-638	三好市	山城町	小川谷	小川谷(4)	急傾斜の崩壊	R1.9.24	県告396号	R1.9.24	県告398号
II-640	三好市	山城町	小川谷	小川谷(6)	急傾斜の崩壊	R1.9.24	県告396号	R1.9.24	県告398号
II-641	三好市	山城町	小川谷	小川谷(7)	急傾斜の崩壊	R1.9.24	県告396号	R1.9.24	県告398号
II-642	三好市	山城町	小川谷	小川谷(8)	急傾斜の崩壊	R1.9.24	県告396号	R1.9.24	県告398号
II-643	三好市	山城町	小川谷	小川谷(9)	急傾斜の崩壊	R1.9.24	県告396号	R1.9.24	県告398号
II-644	三好市	山城町	小川谷	小川谷(10)	急傾斜の崩壊	R1.9.24	県告396号	R1.9.24	県告398号
II-645	三好市	山城町	小川谷	小川谷(11)	急傾斜の崩壊	R1.9.24	県告396号	R1.9.24	県告398号
II-646	三好市	山城町	小川谷	小川谷(12)	急傾斜の崩壊	R1.9.24	県告396号	R1.9.24	県告398号
II-647	三好市	山城町	小川谷	小川谷(13)	急傾斜の崩壊	R1.9.24	県告396号	R1.9.24	県告398号
II-648	三好市	山城町	小川谷	小川谷(14)	急傾斜の崩壊	R1.9.24	県告396号	R1.9.24	県告398号
II-649	三好市	山城町	小川谷	小川谷(15)	急傾斜の崩壊	R1.9.24	県告396号	R1.9.24	県告398号
II-650	三好市	山城町	小川谷	小川谷(16)	急傾斜の崩壊	R1.9.24	県告396号	R1.9.24	県告398号
II-651	三好市	山城町	小川谷	小川谷(17)	急傾斜の崩壊	R1.9.24	県告396号	R1.9.24	県告398号
II-652	三好市	山城町	小川谷	小川谷(18)	急傾斜の崩壊	R1.9.24	県告396号	R1.9.24	県告398号
II-653	三好市	山城町	小川谷	小川谷(19)	急傾斜の崩壊	R1.9.24	県告396号	R1.9.24	県告398号
I-223	三好市	山城町	上名	尾又(1)	急傾斜の崩壊	R1.11.11	県告490号	R1.11.11	県告492号
I-236	三好市	山城町	上名	平上(1)	急傾斜の崩壊	R1.11.11	県告490号	R1.11.11	県告492号
I-240	三好市	山城町	上名	内野尾(1)	急傾斜の崩壊	R1.11.11	県告490号	R1.11.11	県告492号
I-241	三好市	山城町	上名	六呂木(1)	急傾斜の崩壊	R1.11.11	県告490号	R1.11.11	県告492号
II-759	三好市	山城町	上名	尾又(2)	急傾斜の崩壊	R1.11.11	県告490号	R1.11.11	県告492号
II-760	三好市	山城町	上名	尾又(3)	急傾斜の崩壊	R1.11.11	県告490号	R1.11.11	県告492号
II-761	三好市	山城町	上名	尾又(4)	急傾斜の崩壊	R1.11.11	県告490号	R1.11.11	県告492号

区域番号	所在地		字	渓流名 区域名	自然現象	土砂災害警戒区域		土砂災害特別警戒区域	
						告示年月日	告示番号	告示年月日	告示番号
II-762	三好市	山城町	上名	尾又(5)	急傾斜の崩壊	R1.11.11	県告490号	R1.11.11	県告492号
II-763	三好市	山城町	上名	尾又(6)	急傾斜の崩壊	R1.11.11	県告490号	R1.11.11	県告492号
II-764	三好市	山城町	上名	尾又(7)	急傾斜の崩壊	R1.11.11	県告490号	R1.11.11	県告492号
II-765	三好市	山城町	上名	尾又(8)	急傾斜の崩壊	R1.11.11	県告490号	R1.11.11	県告492号
II-775	三好市	山城町	上名	平(9)	急傾斜の崩壊	R1.11.11	県告490号	R1.11.11	県告492号
II-777	三好市	山城町	上名	平(11)	急傾斜の崩壊	R1.11.11	県告490号	R1.11.11	県告492号
II-778	三好市	山城町	上名	平(12)	急傾斜の崩壊	R1.11.11	県告490号	R1.11.11	県告492号
II-779	三好市	山城町	上名	平上(4)	急傾斜の崩壊	R1.9.24	県告396号	R1.9.24	県告398号
II-780	三好市	山城町	上名	平上(5)	急傾斜の崩壊	R1.9.24	県告396号	R1.9.24	県告398号
II-781	三好市	山城町	上名	平上(6)	急傾斜の崩壊	R1.9.24	県告396号	R1.9.24	県告398号
II-786	三好市	山城町	上名	平上(11)	急傾斜の崩壊	R1.9.24	県告396号	R1.9.24	県告398号
II-787	三好市	山城町	上名	平上(12)	急傾斜の崩壊	R1.9.24	県告396号	R1.9.24	県告398号
II-788	三好市	山城町	上名	平上(13)	急傾斜の崩壊	R1.9.24	県告396号	R1.9.24	県告398号
II-789	三好市	山城町	上名	平上(14)	急傾斜の崩壊	R1.9.24	県告396号	R1.9.24	県告398号
II-790	三好市	山城町	上名	平上(15)	急傾斜の崩壊	R1.9.24	県告396号	R1.9.24	県告398号
II-792	三好市	山城町	上名	平上(17)	急傾斜の崩壊	R1.9.24	県告396号	R1.9.24	県告398号
II-794	三好市	山城町	上名	平上(19)	急傾斜の崩壊	R1.11.11	県告490号	R1.11.11	県告492号
II-795	三好市	山城町	上名	平上(20)	急傾斜の崩壊	R1.11.11	県告490号	R1.11.11	県告492号
II-796	三好市	山城町	上名	平上(21)	急傾斜の崩壊	R1.9.24	県告396号	R1.9.24	県告398号
II-797	三好市	山城町	上名	平上(22)	急傾斜の崩壊	R1.9.24	県告396号	R1.9.24	県告398号
II-805	三好市	山城町	上名	柿野尾(1)	急傾斜の崩壊	R1.11.11	県告490号	R1.11.11	県告492号
II-812	三好市	山城町	上名	上名(1)	急傾斜の崩壊	R1.11.11	県告490号	R1.11.11	県告492号
II-817	三好市	山城町	上名	内野尾(2)	急傾斜の崩壊	R1.11.11	県告490号	R1.11.11	県告492号
II-818	三好市	山城町	上名	内野尾(3)	急傾斜の崩壊	R1.11.11	県告490号	R1.11.11	県告492号
II-819	三好市	山城町	上名	赤野谷(2)	急傾斜の崩壊	R1.11.11	県告490号	R1.11.11	県告492号
箇所番号なし	三好市	山城町	上名	羽瀬(14)	急傾斜の崩壊	R1.11.11	県告490号	R1.11.11	県告492号
I-239	三好市	山城町	上名(赤野)	赤野谷	急傾斜の崩壊	H27.3.31	県告239号	H27.3.31	県告240号
I-260	三好市	山城町	上名(赤野)	赤野(1)	急傾斜の崩壊	H28.3.31	県告230号	H28.3.31	県告231号
II-806	三好市	山城町	上名(赤野)	赤野(2)	急傾斜の崩壊	H28.3.31	県告230号	H28.3.31	県告231号
I-2017	三好市	山城町	上名字キシ	平(2)	急傾斜の崩壊	H21.8.21	県告520号	H21.8.21	県告524号
I-237	三好市	山城町	上名字キシ	平上(2)	急傾斜の崩壊	H18.7.4	県告780号	H24.1.12	県告19号
I-235	三好市	山城町	上名字クワザコ	平(1)	急傾斜の崩壊	H20.12.11	県告730号	H20.12.11	県告731号
I-259	三好市	山城町	上名字シマノフ	シマノフ(1)	急傾斜の崩壊	H20.12.11	県告730号	H20.12.11	県告731号
II-791	三好市	山城町	上名字トウナノサコ	平上(16)	急傾斜の崩壊	H20.12.11	県告730号	H20.12.11	県告731号
II-800	三好市	山城町	上名字ナカワタゼ	シマノフ(2)	急傾斜の崩壊	H20.12.11	県告730号	H20.12.11	県告731号
II-782	三好市	山城町	上名字ヲソゴエ向	平上(7)	急傾斜の崩壊	H20.12.11	県告730号	H20.12.11	県告731号
II-783	三好市	山城町	上名字ヲソゴエ向	平上(8)	急傾斜の崩壊	H20.12.11	県告730号	H20.12.11	県告731号
I-232	三好市	山城町	上名字岡ノウエ	津屋(1)	急傾斜の崩壊	H20.12.11	県告730号	H20.12.11	県告731号
I-233	三好市	山城町	上名字岡ノウエ・ケイスブチ	津屋(2)	急傾斜の崩壊	H20.12.11	県告730号	H20.12.11	県告731号
I-0242	三好市	山城町	上名字柿野尾	柿野尾上(1)	急傾斜の崩壊	H23.3.24	県告168号	H23.3.24	県告170号
I-0243	三好市	山城町	上名字柿野尾	柿野尾下(1)	急傾斜の崩壊	H23.3.24	県告168号	H23.3.24	県告170号
I-238	三好市	山城町	上名字松竹尾・イガゴラチ	平上(3)	急傾斜の崩壊	H20.12.11	県告730号	H20.12.11	県告731号

区域番号	所在地		字	溪流名 区域名	自然現象	土砂災害警戒区域		土砂災害特別警戒区域	
	市名	町村				告示年月日	告示番号	告示年月日	告示番号
I-0234	三好市	山城町	上名字上名影	上名影(1)	急傾斜の崩壊	H23.3.24	県告168号	H23.3.24	県告170号
II-0801	三好市	山城町	上名字上名影	上名影(2)	急傾斜の崩壊	H23.3.24	県告168号	H23.3.24	県告170号
II-0802	三好市	山城町	上名字上名影	上名影(3)	急傾斜の崩壊	H23.3.24	県告168号	H23.3.24	県告170号
II-0803	三好市	山城町	上名字上名影	上名影(4)	急傾斜の崩壊	H23.3.24	県告168号	H23.3.24	県告170号
II-0804	三好市	山城町	上名字上名影	上名影(5)	急傾斜の崩壊	H23.3.24	県告168号	H23.3.24	県告170号
II-0798	三好市	山城町	上名字津屋	津屋(3)	急傾斜の崩壊	H23.3.24	県告168号	H23.3.24	県告170号
II-0799	三好市	山城町	上名字津屋	津屋(4)	急傾斜の崩壊	H23.3.24	県告168号	H23.3.24	県告170号
II-0766	三好市	山城町	上名字尾又	上名影(6)	急傾斜の崩壊	H23.3.24	県告168号	H23.3.24	県告170号
II-0767	三好市	山城町	上名字尾又	上名影(7)	急傾斜の崩壊	H23.3.24	県告168号	H23.3.24	県告170号
II-0768	三好市	山城町	上名字尾又	上名影(8)	急傾斜の崩壊	H23.3.24	県告168号	H23.3.24	県告170号
II-0771	三好市	山城町	上名字平	津屋(5)	急傾斜の崩壊	H23.3.24	県告168号	H23.3.24	県告170号
II-0772	三好市	山城町	上名字平	津屋(6)	急傾斜の崩壊	H23.3.24	県告168号	H23.3.24	県告170号
II-0774	三好市	山城町	上名字平	津屋(7)	急傾斜の崩壊	H23.3.24	県告168号	H23.3.24	県告170号
II-784	三好市	山城町	上名字有松	平上(9)	急傾斜の崩壊	H20.12.11	県告730号	H20.12.11	県告731号
I-190	三好市	山城町	信正	信正	急傾斜の崩壊	R1.11.11	県告490号	R1.11.11	県告492号
I-191	三好市	山城町	信正	川茂(1)	急傾斜の崩壊	R1.9.24	県告396号	R1.9.24	県告398号
II-670	三好市	山城町	信正	信正(1)	急傾斜の崩壊	R1.9.24	県告396号	R1.9.24	県告398号
II-671	三好市	山城町	信正	信正(2)	急傾斜の崩壊	R1.9.24	県告396号	R1.9.24	県告398号
II-672	三好市	山城町	信正	信正(3)	急傾斜の崩壊	R1.9.24	県告396号	R1.9.24	県告398号
II-673	三好市	山城町	信正	信正(4)	急傾斜の崩壊	R1.9.24	県告396号	R1.9.24	県告398号
II-674	三好市	山城町	信正	信正(5)	急傾斜の崩壊	R1.9.24	県告396号	R1.9.24	県告398号
II-675	三好市	山城町	信正	信正(6)	急傾斜の崩壊	R1.9.24	県告396号	R1.9.24	県告398号
II-676	三好市	山城町	信正	信正(7)	急傾斜の崩壊	R1.9.24	県告396号	R1.9.24	県告398号
II-677	三好市	山城町	信正	信正(8)	急傾斜の崩壊	R1.9.24	県告396号	R1.9.24	県告398号
II-678	三好市	山城町	信正	信正(9)	急傾斜の崩壊	R1.9.24	県告396号	R1.9.24	県告398号
II-679	三好市	山城町	信正	信正(10)	急傾斜の崩壊	R1.9.24	県告396号	R1.9.24	県告398号
II-680	三好市	山城町	信正	信正(11)	急傾斜の崩壊	R1.9.24	県告396号	R1.9.24	県告398号
I-181	三好市	山城町	瀬貝	下瀬貝(1)	急傾斜の崩壊	R1.9.24	県告396号	R1.9.24	県告398号
II-610	三好市	山城町	瀬貝	瀬貝(1)	急傾斜の崩壊	R1.9.24	県告396号	R1.9.24	県告398号
II-612	三好市	山城町	瀬貝	瀬貝(3)	急傾斜の崩壊	R1.9.24	県告396号	R1.9.24	県告398号
II-613	三好市	山城町	瀬貝	瀬貝(4)	急傾斜の崩壊	R1.9.24	県告396号	R1.9.24	県告398号
II-614	三好市	山城町	瀬貝	瀬貝(5)	急傾斜の崩壊	R1.9.24	県告396号	R1.9.24	県告398号
II-615	三好市	山城町	瀬貝	瀬貝(6)	急傾斜の崩壊	R1.9.24	県告396号	R1.9.24	県告398号
II-616	三好市	山城町	瀬貝	瀬貝(7)	急傾斜の崩壊	R1.9.24	県告396号	R1.9.24	県告398号
II-617	三好市	山城町	瀬貝	瀬貝(8)	急傾斜の崩壊	R1.9.24	県告396号	R1.9.24	県告398号
II-618	三好市	山城町	瀬貝	瀬貝(9)	急傾斜の崩壊	R1.9.24	県告396号	R1.9.24	県告398号
箇所番号なし	三好市	山城町	瀬貝	柴川(16)	急傾斜の崩壊	H30.3.29	県告221号	H30.3.29	県告222号
II-619	三好市	山城町	瀬貝, 柴川	瀬貝(10)	急傾斜の崩壊	R1.9.24	県告396号	R1.9.24	県告398号
I-177	三好市	山城町	政友	政友下(1)	急傾斜の崩壊	H23.3.24	県告168号	H23.3.24	県告170号
I-178	三好市	山城町	政友	政友上(1)	急傾斜の崩壊	R1.9.24	県告396号	R1.9.24	県告398号
II-592	三好市	山城町	政友	政友(2)	急傾斜の崩壊	R1.9.24	県告396号	R1.9.24	県告398号
II-593	三好市	山城町	政友	政友(3)	急傾斜の崩壊	R1.9.24	県告396号	R1.9.24	県告398号

区域番号	所在地			渓流名 区域名	自然現象	土砂災害警戒区域		土砂災害特別警戒区域	
	市名	町村	字			告示年月日	告示番号	告示年月日	告示番号
II-594	三好市	山城町	政友	政友(4)	急傾斜の崩壊	R1.9.24	県告396号	R1.9.24	県告398号
II-595	三好市	山城町	政友	政友(5)	急傾斜の崩壊	R1.9.24	県告396号	R1.9.24	県告398号
箇所番号なし	三好市	山城町	政友	政友上(2)	急傾斜の崩壊	R1.12.20	県告595号	R1.12.20	県告597号
II-591	三好市	山城町	政友, 柴川	政友(1)	急傾斜の崩壊	R1.9.24	県告396号	R1.9.24	県告398号
I-225	三好市	山城町	西宇	峰(1)	急傾斜の崩壊	R1.11.11	県告490号	R1.11.11	県告492号
I-226	三好市	山城町	西宇	上西宇(1)	急傾斜の崩壊	R1.11.11	県告490号	R1.11.11	県告492号
I-227	三好市	山城町	西宇	上西宇(2)	急傾斜の崩壊	H23.3.24	県告168号	H23.3.24	県告170号
I-228	三好市	山城町	西宇	大津(1)	急傾斜の崩壊	H27.3.31	県告239号	H27.3.31	県告240号
I-258	三好市	山城町	西宇	上西宇(3)	急傾斜の崩壊	R1.11.11	県告490号	R1.11.11	県告492号
II-832	三好市	山城町	西宇	大津(2)	急傾斜の崩壊	H27.3.31	県告239号	H27.3.31	県告240号
II-834	三好市	山城町	西宇	大津(4)	急傾斜の崩壊	H27.3.31	県告239号	H27.3.31	県告240号
II-835	三好市	山城町	西宇	水無(2)	急傾斜の崩壊	R1.11.11	県告490号	R1.11.11	県告492号
II-836	三好市	山城町	西宇	水無(3)	急傾斜の崩壊	R1.11.11	県告490号	R1.11.11	県告492号
II-838	三好市	山城町	西宇	長洲(3)	急傾斜の崩壊	R1.11.11	県告490号	R1.11.11	県告492号
II-839	三好市	山城町	西宇	上西宇(4)	急傾斜の崩壊	R1.11.11	県告490号	R1.11.11	県告492号
II-841	三好市	山城町	西宇	峰(2)	急傾斜の崩壊	R1.11.11	県告490号	R1.11.11	県告492号
箇所番号なし	三好市	山城町	西宇	西宇(3)	急傾斜の崩壊	R1.11.11	県告490号	R1.11.11	県告492号
箇所番号なし	三好市	山城町	西宇, 重実	西宇(2)	急傾斜の崩壊	R1.11.11	県告490号	R1.11.11	県告492号
I-231	三好市	山城町	西宇字クボノニシ・ミズナシ	長洲(1)	急傾斜の崩壊	H20.12.11	県告730号	H20.12.11	県告731号
II-837	三好市	山城町	西宇字シンミチノシタ・クボノニシ	長洲(2)	急傾斜の崩壊	H20.12.11	県告730号	H20.12.11	県告731号
II-0807	三好市	山城町	西宇字柿野尾	柿野尾(3)	急傾斜の崩壊	H23.3.24	県告168号	H23.3.24	県告170号
II-0808	三好市	山城町	西宇字柿野尾	柿野尾(4)	急傾斜の崩壊	H23.3.24	県告168号	H23.3.24	県告170号
II-0809	三好市	山城町	西宇字柿野尾	柿野尾(5)	急傾斜の崩壊	H23.3.24	県告168号	H23.3.24	県告170号
II-0810	三好市	山城町	西宇字柿野尾	柿野尾(6)	急傾斜の崩壊	H23.3.24	県告168号	H23.3.24	県告170号
II-0811	三好市	山城町	西宇字柿野尾	柿野尾(7)	急傾斜の崩壊	H23.3.24	県告168号	H23.3.24	県告170号
I-230	三好市	山城町	西宇字水無	水無(1)	急傾斜の崩壊	H23.3.24	県告168号	H23.3.24	県告170号
I-0229	三好市	山城町	西宇字藤川	水無下(1)	急傾斜の崩壊	H23.3.24	県告168号	H23.3.24	県告170号
II-933	三好市	山城町	赤谷	赤谷(1)	急傾斜の崩壊	R1.9.24	県告396号	R1.9.24	県告398号
II-934	三好市	山城町	赤谷	赤谷(2)	急傾斜の崩壊	R1.9.24	県告396号	R1.9.24	県告398号
II-935	三好市	山城町	赤谷	赤谷(3)	急傾斜の崩壊	R1.9.24	県告396号	R1.9.24	県告398号
II-936	三好市	山城町	赤谷	赤谷(4)	急傾斜の崩壊	R1.9.24	県告396号	R1.9.24	県告398号
II-937	三好市	山城町	赤谷	赤谷(5)	急傾斜の崩壊	R1.9.24	県告396号	R1.9.24	県告398号
II-938	三好市	山城町	赤谷	赤谷(6)	急傾斜の崩壊	R1.9.24	県告396号	R1.9.24	県告398号
II-939	三好市	山城町	赤谷	赤谷(7)	急傾斜の崩壊	R1.9.24	県告396号	R1.9.24	県告398号
II-940	三好市	山城町	赤谷	赤谷(8)	急傾斜の崩壊	R1.9.24	県告396号	R1.9.24	県告398号
II-941	三好市	山城町	赤谷	赤谷(9)	急傾斜の崩壊	R1.9.24	県告396号	R1.9.24	県告398号
II-942	三好市	山城町	赤谷	赤谷(10)	急傾斜の崩壊	R1.9.24	県告396号	R1.9.24	県告398号
I-176	三好市	山城町	相川	境ノ尾(1)	急傾斜の崩壊	R1.9.24	県告396号	R1.9.24	県告398号
II-562	三好市	山城町	相川	相川(1)	急傾斜の崩壊	R1.9.24	県告396号	R1.9.24	県告398号
II-563	三好市	山城町	相川	相川(2)	急傾斜の崩壊	R1.9.24	県告396号	R1.9.24	県告398号
II-564	三好市	山城町	相川	相川(3)	急傾斜の崩壊	R1.9.24	県告396号	R1.9.24	県告398号
II-565	三好市	山城町	相川	相川(4)	急傾斜の崩壊	R1.9.24	県告396号	R1.9.24	県告398号

区域番号	所在地		字	溪流名 区域名	自然現象	土砂災害警戒区域		土砂災害特別警戒区域	
	市名	町村				告示年月日	告示番号	告示年月日	告示番号
II-566	三好市	山城町	相川	相川(5)	急傾斜の崩壊	R1.9.24	県告396号	R1.9.24	県告398号
II-567	三好市	山城町	相川	相川(6)	急傾斜の崩壊	R1.9.24	県告396号	R1.9.24	県告398号
II-568	三好市	山城町	相川	相川(7)	急傾斜の崩壊	R1.9.24	県告396号	R1.9.24	県告398号
II-569	三好市	山城町	相川	相川(8)	急傾斜の崩壊	R1.9.24	県告396号	R1.9.24	県告398号
II-570	三好市	山城町	相川	相川(9)	急傾斜の崩壊	R1.9.24	県告396号	R1.9.24	県告398号
II-571	三好市	山城町	相川	相川(10)	急傾斜の崩壊	R1.9.24	県告396号	R1.9.24	県告398号
II-572	三好市	山城町	相川	相川(11)	急傾斜の崩壊	R1.9.24	県告396号	R1.9.24	県告398号
II-573	三好市	山城町	相川	相川(12)	急傾斜の崩壊	R1.9.24	県告396号	R1.9.24	県告398号
II-576	三好市	山城町	相川	相川(15)	急傾斜の崩壊	R1.9.24	県告396号	R1.9.24	県告398号
II-577	三好市	山城町	相川	相川(16)	急傾斜の崩壊	R1.9.24	県告396号	R1.9.24	県告398号
II-578	三好市	山城町	相川	相川(17)	急傾斜の崩壊	R1.9.24	県告396号	R1.9.24	県告398号
II-579	三好市	山城町	相川	相川(18)	急傾斜の崩壊	R1.9.24	県告396号	R1.9.24	県告398号
II-580	三好市	山城町	相川	相川(19)	急傾斜の崩壊	R1.9.24	県告396号	R1.9.24	県告398号
II-581	三好市	山城町	相川	相川(20)	急傾斜の崩壊	R1.9.24	県告396号	R1.9.24	県告398号
II-582	三好市	山城町	相川	相川(21)	急傾斜の崩壊	R1.9.24	県告396号	R1.9.24	県告398号
II-583	三好市	山城町	相川	相川(22)	急傾斜の崩壊	R1.9.24	県告396号	R1.9.24	県告398号
II-586	三好市	山城町	相川	相川(25)	急傾斜の崩壊	R1.9.24	県告396号	R1.9.24	県告398号
II-587	三好市	山城町	相川	相川(26)	急傾斜の崩壊	R1.9.24	県告396号	R1.9.24	県告398号
II-589	三好市	山城町	相川	相川(28)	急傾斜の崩壊	R1.9.24	県告396号	R1.9.24	県告398号
II-590	三好市	山城町	相川	相川(29)	急傾斜の崩壊	R1.9.24	県告396号	R1.9.24	県告398号
I-182	三好市	山城町	大月	大月(1)	急傾斜の崩壊	R1.9.24	県告396号	R1.9.24	県告398号
I-183	三好市	山城町	大月	大月上(1)	急傾斜の崩壊	R1.9.24	県告396号	R1.9.24	県告398号
II-620	三好市	山城町	大月	大月(2)	急傾斜の崩壊	R1.9.24	県告396号	R1.9.24	県告398号
II-621	三好市	山城町	大月	大月(3)	急傾斜の崩壊	R1.9.24	県告396号	R1.9.24	県告398号
II-622	三好市	山城町	大月	大月(4)	急傾斜の崩壊	R1.9.24	県告396号	R1.9.24	県告398号
II-623	三好市	山城町	大月	大月(5)	急傾斜の崩壊	R1.9.24	県告396号	R1.9.24	県告398号
II-624	三好市	山城町	大月	大月(6)	急傾斜の崩壊	R1.9.24	県告396号	R1.9.24	県告398号
II-625	三好市	山城町	大月	大月(7)	急傾斜の崩壊	R1.9.24	県告396号	R1.9.24	県告398号
II-626	三好市	山城町	大月	大月(8)	急傾斜の崩壊	R1.9.24	県告396号	R1.9.24	県告398号
II-627	三好市	山城町	大月	大月(9)	急傾斜の崩壊	R1.9.24	県告396号	R1.9.24	県告398号
II-628	三好市	山城町	大月	大月(10)	急傾斜の崩壊	R1.9.24	県告396号	R1.9.24	県告398号
箇所番号なし	三好市	山城町	大月	大月上(2)	急傾斜の崩壊	R1.9.24	県告396号	R1.9.24	県告398号
箇所番号なし	三好市	山城町	大月	大月上(4)	急傾斜の崩壊	R1.9.24	県告396号	R1.9.24	県告398号
箇所番号なし	三好市	山城町	大月	大月(12)	急傾斜の崩壊	R1.9.24	県告396号	R1.9.24	県告398号
箇所番号なし	三好市	山城町	大月	大月(11)	急傾斜の崩壊	R1.9.24	県告396号	R1.9.24	県告398号
箇所番号なし	三好市	山城町	大月	大月上(3)	急傾斜の崩壊	R1.9.24	県告396号	R1.9.24	県告398号
II-0720	三好市	山城町	大川持	大川持(5)	急傾斜の崩壊	H22.6.17	県告362号	H22.6.17	県告364号
II-0721	三好市	山城町	大川持	大川持(6)	急傾斜の崩壊	H22.6.17	県告362号	H22.6.17	県告364号
II-719	三好市	山城町	大川持	大川持(4)	急傾斜の崩壊	R1.12.20	県告595号	R1.12.20	県告597号
II-723	三好市	山城町	大川持	大川持(8)	急傾斜の崩壊	H22.6.17	県告362号	H22.6.17	県告364号
I-254	三好市	山城町	大川持サガノ・与屋敷・サノ谷・黒滝	大川持(2)	急傾斜の崩壊	H22.3.19	県告139号	H22.3.19	県告140号
II-722	三好市	山城町	大川持字ツ黒・中・上東	大川持(7)	急傾斜の崩壊	H22.3.19	県告139号	H22.3.19	県告140号

区域番号	所在地		字	溪流名 区域名	自然現象	土砂災害警戒区域		土砂災害特別警戒区域	
	市名	町村				告示年月日	告示番号	告示年月日	告示番号
I-255	三好市	山城町	大川持字ミカメ・サノ谷・ナカ	大川持(3)	急傾斜の崩壊	H22.3.19	県告139号	H22.3.19	県告140号
I-207	三好市	山城町	大川持字上東・ジミ・中川・アノミ・ショウダキ・ナカ	大川持	急傾斜の崩壊	H22.3.19	県告139号	H22.3.19	県告140号
I-206	三好市	山城町	大川持字明神・上東・上市・中	大川持上(1)	急傾斜の崩壊	H22.3.19	県告139号	H22.3.19	県告140号
II-912	三好市	山城町	大谷	大谷(1)	急傾斜の崩壊	R1.9.24	県告396号	R1.9.24	県告398号
II-913	三好市	山城町	大谷	大谷(2)	急傾斜の崩壊	R1.9.24	県告396号	R1.9.24	県告398号
II-914	三好市	山城町	大谷	大谷(3)	急傾斜の崩壊	R1.9.24	県告396号	R1.9.24	県告398号
II-915	三好市	山城町	大谷	大谷(4)	急傾斜の崩壊	R1.9.24	県告396号	R1.9.24	県告398号
II-916	三好市	山城町	大谷	大谷(5)	急傾斜の崩壊	R1.9.24	県告396号	R1.9.24	県告398号
II-917	三好市	山城町	大谷	大谷(6)	急傾斜の崩壊	R1.9.24	県告396号	R1.9.24	県告398号
II-918	三好市	山城町	大谷	大谷(7)	急傾斜の崩壊	R1.9.24	県告396号	R1.9.24	県告398号
II-919	三好市	山城町	大谷	大谷(8)	急傾斜の崩壊	R1.9.24	県告396号	R1.9.24	県告398号
II-920	三好市	山城町	大谷	大谷(9)	急傾斜の崩壊	R1.9.24	県告396号	R1.9.24	県告398号
II-921	三好市	山城町	大谷	大谷(10)	急傾斜の崩壊	R1.9.24	県告396号	R1.9.24	県告398号
II-922	三好市	山城町	大谷	大谷(11)	急傾斜の崩壊	R1.9.24	県告396号	R1.9.24	県告398号
II-923	三好市	山城町	大谷	大谷(12)	急傾斜の崩壊	R1.9.24	県告396号	R1.9.24	県告398号
II-925	三好市	山城町	大谷	大谷(14)	急傾斜の崩壊	R1.9.24	県告396号	R1.9.24	県告398号
I-187	三好市	山城町	大野	金藤(1)	急傾斜の崩壊	R1.9.24	県告396号	R1.9.24	県告398号
I-188	三好市	山城町	大野	大寺(1)	急傾斜の崩壊	H23.3.24	県告168号	H23.3.24	県告170号
I-189	三好市	山城町	大野	重国(1)	急傾斜の崩壊	H23.3.24	県告168号	H23.3.24	県告170号
II-654	三好市	山城町	大野	大野(1)	急傾斜の崩壊	R1.9.24	県告396号	R1.9.24	県告398号
II-655	三好市	山城町	大野	大野(2)	急傾斜の崩壊	R1.9.24	県告396号	R1.9.24	県告398号
II-656	三好市	山城町	大野	大野(3)	急傾斜の崩壊	R1.9.24	県告396号	R1.9.24	県告398号
II-657	三好市	山城町	大野	大野(4)	急傾斜の崩壊	R1.9.24	県告396号	R1.9.24	県告398号
II-658	三好市	山城町	大野	大野(5)	急傾斜の崩壊	R1.9.24	県告396号	R1.9.24	県告398号
II-659	三好市	山城町	大野	大野(6)	急傾斜の崩壊	R1.9.24	県告396号	R1.9.24	県告398号
II-660	三好市	山城町	大野	大野(7)	急傾斜の崩壊	H23.3.24	県告168号	H23.3.24	県告170号
II-661	三好市	山城町	大野	大野(8)	急傾斜の崩壊	R1.9.24	県告396号	R1.9.24	県告398号
II-662	三好市	山城町	大野	大野(9)	急傾斜の崩壊	R1.9.24	県告396号	R1.9.24	県告398号
II-663	三好市	山城町	大野	大野(10)	急傾斜の崩壊	R1.9.24	県告396号	R1.9.24	県告398号
II-665	三好市	山城町	大野	大野(12)	急傾斜の崩壊	R1.9.24	県告396号	R1.9.24	県告398号
II-666	三好市	山城町	大野	大野(13)	急傾斜の崩壊	R1.9.24	県告396号		
II-667	三好市	山城町	大野	大野(14)	急傾斜の崩壊	R1.9.24	県告396号	R1.9.24	県告398号
II-668	三好市	山城町	大野	大野(15)	急傾斜の崩壊	R1.9.24	県告396号	R1.9.24	県告398号
II-669	三好市	山城町	大野	大野(16)	急傾斜の崩壊	R1.9.24	県告396号	R1.9.24	県告398号
II-890	三好市	山城町	大和川	大和川(2)	急傾斜の崩壊	R1.9.24	県告396号	R1.9.24	県告398号
II-891	三好市	山城町	大和川	大和川(3)	急傾斜の崩壊	R1.9.24	県告396号	R1.9.24	県告398号
II-893	三好市	山城町	大和川	大和川(5)	急傾斜の崩壊	R1.9.24	県告396号	R1.9.24	県告398号
II-894	三好市	山城町	大和川	大和川(6)	急傾斜の崩壊	R1.9.24	県告396号	R1.9.24	県告398号
II-895	三好市	山城町	大和川	大和川(7)	急傾斜の崩壊	R1.9.24	県告396号	R1.9.24	県告398号
II-896	三好市	山城町	大和川	大和川(8)	急傾斜の崩壊	R1.9.24	県告396号	R1.9.24	県告398号
II-897	三好市	山城町	大和川	大和川(9)	急傾斜の崩壊	R1.9.24	県告396号	R1.9.24	県告398号
II-898	三好市	山城町	大和川	大和川(10)	急傾斜の崩壊	R1.9.24	県告396号	R1.9.24	県告398号

区域番号	所在地			渓流名 区域名	自然現象	土砂災害警戒区域		土砂災害特別警戒区域	
	市名	町村	字			告示年月日	告示番号	告示年月日	告示番号
II-899	三好市	山城町	大和川	大和川(11)	急傾斜の崩壊	R1.9.24	県告396号	R1.9.24	県告398号
II-900	三好市	山城町	大和川	大和川(12)	急傾斜の崩壊	R1.9.24	県告396号	R1.9.24	県告398号
II-901	三好市	山城町	大和川	大和川(13)	急傾斜の崩壊	R1.9.24	県告396号	R1.9.24	県告398号
箇所番号なし	三好市	山城町	大和川	大和川(15)	急傾斜の崩壊	R1.12.20	県告595号	R1.12.20	県告597号
I-261	三好市	山城町	池田町大和川、白地	大和川(1)	急傾斜の崩壊	R1.9.24	県告396号	R1.9.24	県告398号
II-892	三好市	山城町	池田町大和川、白地	大和川(4)	急傾斜の崩壊	R1.9.24	県告396号	R1.9.24	県告398号
I-214	三好市	山城町	中野	新角(1)	急傾斜の崩壊	R1.12.20	県告595号	R1.12.20	県告597号
I-215	三好市	山城町	中野	中野(1)	急傾斜の崩壊	R1.12.20	県告595号	R1.12.20	県告597号
I-216	三好市	山城町	白川	有宮(1)	急傾斜の崩壊	R1.12.20	県告595号	R1.12.20	県告597号
I-217	三好市	山城町	白川	白川(2)	急傾斜の崩壊	R1.12.20	県告595号	R1.12.20	県告597号
II-732	三好市	山城町	白川	白川(4)	急傾斜の崩壊	R1.12.20	県告595号	R1.12.20	県告597号
II-734	三好市	山城町	白川	白川(6)	急傾斜の崩壊	R1.12.20	県告595号	R1.12.20	県告597号
II-735	三好市	山城町	白川	白川(7)	急傾斜の崩壊	R1.12.20	県告595号	R1.12.20	県告597号
II-737	三好市	山城町	白川	有宮(2)	急傾斜の崩壊	R1.12.20	県告595号	R1.12.20	県告597号
II-739	三好市	山城町	白川	光兼(3)	急傾斜の崩壊	R1.12.20	県告595号	R1.12.20	県告597号
箇所番号なし	三好市	山城町	白川	白川(10)	急傾斜の崩壊	R1.12.20	県告595号	R1.12.20	県告597号
箇所番号なし	三好市	山城町	白川	白川(9)	急傾斜の崩壊	R1.12.20	県告595号	R1.12.20	県告597号
I-192	三好市	山城町	八千坊	中ノ瀬西(1)	急傾斜の崩壊	R1.9.24	県告396号	R1.9.24	県告398号
I-193	三好市	山城町	八千坊	中ノ瀬西(2)	急傾斜の崩壊	R1.9.24	県告396号	R1.9.24	県告398号
I-194	三好市	山城町	八千坊	八千坊(1)	急傾斜の崩壊	R1.9.24	県告396号	R1.9.24	県告398号
II-681	三好市	山城町	八千坊	八千坊(2)	急傾斜の崩壊	R1.9.24	県告396号	R1.9.24	県告398号
II-682	三好市	山城町	八千坊	八千坊(3)	急傾斜の崩壊	R1.9.24	県告396号	R1.9.24	県告398号
II-683	三好市	山城町	八千坊	八千坊(4)	急傾斜の崩壊	R1.9.24	県告396号	R1.9.24	県告398号
II-684	三好市	山城町	八千坊	八千坊(5)	急傾斜の崩壊	R1.9.24	県告396号	R1.9.24	県告398号
II-686	三好市	山城町	八千坊	八千坊(7)	急傾斜の崩壊	R1.9.24	県告396号	R1.9.24	県告398号
II-687	三好市	山城町	八千坊	八千坊(8)	急傾斜の崩壊	R1.9.24	県告396号	R1.9.24	県告398号
箇所番号なし	三好市	山城町	八千坊	八千坊(9)	急傾斜の崩壊	R1.12.20	県告595号	R1.12.20	県告597号
箇所番号なし	三好市	山城町	八千坊	八千坊(10)	急傾斜の崩壊	R1.12.20	県告595号	R1.12.20	県告597号
I-222	三好市	山城町	仏子	仏子(1)	急傾斜の崩壊	R1.9.24	県告396号	R1.9.24	県告398号
II-750	三好市	山城町	仏子	仏子(2)	急傾斜の崩壊	R1.9.24	県告396号	R1.9.24	県告398号
II-751	三好市	山城町	仏子	仏子(3)	急傾斜の崩壊	R1.9.24	県告396号	R1.9.24	県告398号
II-752	三好市	山城町	仏子	仏子(4)	急傾斜の崩壊	R1.9.24	県告396号	R1.9.24	県告398号
II-754	三好市	山城町	仏子	仏子(6)	急傾斜の崩壊	R1.9.24	県告396号	R1.9.24	県告398号
II-755	三好市	山城町	仏子	仏子(7)	急傾斜の崩壊	R1.9.24	県告396号	R1.9.24	県告398号
II-756	三好市	山城町	仏子	仏子(8)	急傾斜の崩壊	R1.9.24	県告396号	R1.9.24	県告398号
II-757	三好市	山城町	仏子	仏子(9)	急傾斜の崩壊	R1.9.24	県告396号	R1.9.24	県告398号
II-758	三好市	山城町	仏子	仏子(10)	急傾斜の崩壊	R1.9.24	県告396号	R1.9.24	県告398号
I-197	三好市	山城町	平野	平野	急傾斜の崩壊	R1.9.24	県告396号	R1.9.24	県告398号
II-695	三好市	山城町	平野	平野(1)	急傾斜の崩壊	R1.9.24	県告396号	R1.9.24	県告398号
II-696	三好市	山城町	平野	平野(2)	急傾斜の崩壊	R1.9.24	県告396号	R1.9.24	県告398号
II-697	三好市	山城町	平野	平野(3)	急傾斜の崩壊	R1.9.24	県告396号	R1.9.24	県告398号
II-698	三好市	山城町	平野	平野(4)	急傾斜の崩壊	R1.9.24	県告396号	R1.9.24	県告398号

区域番号	所在地			渓流名 区域名	自然現象	土砂災害警戒区域		土砂災害特別警戒区域	
	市名	町村	字			告示年月日	告示番号	告示年月日	告示番号
II-699	三好市	山城町	平野	平野(5)	急傾斜の崩壊	R1.9.24	県告396号	R1.9.24	県告398号
II-700	三好市	山城町	平野	平野(6)	急傾斜の崩壊	R1.9.24	県告396号	R1.9.24	県告398号
II-701	三好市	山城町	平野	平野(7)	急傾斜の崩壊	R1.9.24	県告396号	R1.9.24	県告398号
箇所番号なし	三好市	山城町	平野	平野(8)	急傾斜の崩壊	R1.9.24	県告396号	R1.9.24	県告398号
I-205	三好市	山城町	末貞	末貞(2)	急傾斜の崩壊	H24.1.12	県告18号	H24.1.12	県告19号
I-209	三好市	山城町	末貞	川口(1)	急傾斜の崩壊	H23.3.24	県告168号	H23.3.24	県告170号
II-716	三好市	山城町	末貞	末貞(1)	急傾斜の崩壊	H24.1.12	県告18号	H24.1.12	県告19号
II-718	三好市	山城町	末貞	末貞(3)	急傾斜の崩壊	H24.1.12	県告18号	H24.1.12	県告19号
I-184	三好市	山城町	茂地	茂地(1)	急傾斜の崩壊	R1.9.24	県告396号	R1.9.24	県告398号
I-252	三好市	山城町	茂地	茂地(2)	急傾斜の崩壊	R1.9.24	県告396号	R1.9.24	県告398号
II-629	三好市	山城町	茂地	茂地(3)	急傾斜の崩壊	R1.9.24	県告396号	R1.9.24	県告398号
II-630	三好市	山城町	茂地	茂地(4)	急傾斜の崩壊	R1.9.24	県告396号	R1.9.24	県告398号
II-631	三好市	山城町	茂地	茂地(5)	急傾斜の崩壊	R1.9.24	県告396号	R1.9.24	県告398号
II-632	三好市	山城町	茂地	茂地(6)	急傾斜の崩壊	R1.9.24	県告396号	R1.9.24	県告398号
II-634	三好市	山城町	茂地	茂地(8)	急傾斜の崩壊	R1.9.24	県告396号	R1.9.24	県告398号
II-635	三好市	山城町	茂地	小川谷(1)	急傾斜の崩壊	R1.9.24	県告396号	R1.9.24	県告398号
I-195	三好市	山城町	頼広	日浦	急傾斜の崩壊	R1.9.24	県告396号	R1.9.24	県告398号
I-196	三好市	山城町	頼広	陰(1)	急傾斜の崩壊	R1.11.11	県告490号	R1.11.11	県告492号
II-688	三好市	山城町	頼広	頼広(1)	急傾斜の崩壊	R1.9.24	県告396号	R1.9.24	県告398号
II-689	三好市	山城町	頼広	頼広(2)	急傾斜の崩壊	R1.9.24	県告396号	R1.9.24	県告398号
II-690	三好市	山城町	頼広	頼広(3)	急傾斜の崩壊	R1.9.24	県告396号	R1.9.24	県告398号
II-691	三好市	山城町	頼広	頼広(4)	急傾斜の崩壊	R1.9.24	県告396号	R1.9.24	県告398号
II-692	三好市	山城町	頼広	頼広(5)	急傾斜の崩壊	R1.9.24	県告396号	R1.9.24	県告398号
II-693	三好市	山城町	頼広	頼広(6)	急傾斜の崩壊	R1.9.24	県告396号	R1.9.24	県告398号
II-926	三好市	山城町	脇	脇(1)	急傾斜の崩壊	R1.9.24	県告396号	R1.9.24	県告398号
II-927	三好市	山城町	脇	脇(2)	急傾斜の崩壊	R1.9.24	県告396号	R1.9.24	県告398号
II-929	三好市	山城町	脇	脇(4)	急傾斜の崩壊	R1.9.24	県告396号	R1.9.24	県告398号
II-930	三好市	山城町	脇	脇(5)	急傾斜の崩壊	R1.9.24	県告396号	R1.9.24	県告398号
II-932	三好市	山城町	脇	脇(7)	急傾斜の崩壊	R1.9.24	県告396号	R1.9.24	県告398号
箇所番号なし	三好市	山城町	脇	脇(8)	急傾斜の崩壊	R1.12.20	県告595号	R1.12.20	県告597号
I-432	三好市	西祖谷山村	一字	祖谷一字	急傾斜の崩壊	H20.12.11	県告730号	H20.12.11	県告731号
I-433	三好市	西祖谷山村	一字	祖谷一字(2)	急傾斜の崩壊	H20.12.11	県告730号		
I-434	三好市	西祖谷山村	一字	一字北(2)	急傾斜の崩壊	H20.9.16	県告541号	H20.9.16	県告542号
I-459	三好市	西祖谷山村	一字	一字北(3)	急傾斜の崩壊	H20.12.11	県告730号	H20.12.11	県告731号
II-1439	三好市	西祖谷山村	一字	田の内(2)	急傾斜の崩壊	R1.11.11	県告490号	R1.11.11	県告492号
II-1459	三好市	西祖谷山村	一字	一字(3)	急傾斜の崩壊	R1.11.11	県告490号	R1.11.11	県告492号
II-1462	三好市	西祖谷山村	一字	一字(6)	急傾斜の崩壊	R1.11.11	県告490号	R1.11.11	県告492号
II-1463	三好市	西祖谷山村	一字	一字(7)	急傾斜の崩壊	R1.11.11	県告490号	R1.11.11	県告492号
II-1464	三好市	西祖谷山村	一字	一字北(4)	急傾斜の崩壊	H20.12.11	県告730号	H20.12.11	県告731号
I-435	三好市	西祖谷山村	一字北	一字北(1)	急傾斜の崩壊	H19.7.6	県告602号	H20.12.11	県告731号
I-447	三好市	西祖谷山村	榎	榎(1)	急傾斜の崩壊	H31.3.19	県告157号	H31.3.19	県告158号
II-1508	三好市	西祖谷山村	榎	榎(2)	急傾斜の崩壊	H31.3.19	県告157号	H31.3.19	県告158号



区域番号	所在地		字	渓流名 区域名	自然現象	土砂災害警戒区域		土砂災害特別警戒区域	
	市名	町村				告示年月日	告示番号	告示年月日	告示番号
I-448	三好市	西祖谷山村	榎,土日浦	土日浦(1)	急傾斜の崩壊	H31.3.19	県告157号	H31.3.19	県告158号
II-1510	三好市	西祖谷山村	下吾橋	上吾橋(1)	急傾斜の崩壊	H31.3.19	県告157号	H31.3.19	県告158号
II-1515	三好市	西祖谷山村	下吾橋	下吾橋(1)	急傾斜の崩壊	H31.3.19	県告157号	H31.3.19	県告158号
I-424	三好市	西祖谷山村	関定	関定(1)	急傾斜の崩壊	H20.12.11	県告730号	H20.12.11	県告731号
I-425	三好市	西祖谷山村	関定	関定(2)	急傾斜の崩壊	H20.12.11	県告730号	H20.12.11	県告731号
II-1546	三好市	西祖谷山村	関定	関定(3)	急傾斜の崩壊	H20.12.11	県告730号	H20.12.11	県告731号
I-438	三好市	西祖谷山村	戸ノ谷	戸ノ谷(1)	急傾斜の崩壊	H21.5.20	県告310号	H21.5.20	県告311号
II-1452	三好市	西祖谷山村	戸ノ谷	戸ノ谷(3)	急傾斜の崩壊	H21.5.20	県告310号	H21.5.20	県告311号
II-1455	三好市	西祖谷山村	戸ノ谷	戸ノ谷(2)	急傾斜の崩壊	H21.5.20	県告310号	H21.5.20	県告311号
II-1465	三好市	西祖谷山村	後山	後山(1)	急傾斜の崩壊	R1.11.11	県告490号	R1.11.11	県告492号
II-1468	三好市	西祖谷山村	後山	後山(4)	急傾斜の崩壊	R1.11.11	県告490号	R1.11.11	県告492号
II-1469	三好市	西祖谷山村	後山	後山(5)	急傾斜の崩壊	R1.11.11	県告490号	R1.11.11	県告492号
II-1471	三好市	西祖谷山村	後山	後山(7)	急傾斜の崩壊	R1.11.11	県告490号	R1.11.11	県告492号
II-1472	三好市	西祖谷山村	後山	後山(8)	急傾斜の崩壊	R1.11.11	県告490号	R1.11.11	県告492号
II-1473	三好市	西祖谷山村	後山	後山(9)	急傾斜の崩壊	R1.11.11	県告490号	R1.11.11	県告492号
II-1474	三好市	西祖谷山村	後山	後山(10)	急傾斜の崩壊	R1.11.11	県告490号	R1.11.11	県告492号
II-1475	三好市	西祖谷山村	後山	後山(11)	急傾斜の崩壊	R1.11.11	県告490号	R1.11.11	県告492号
II-1476	三好市	西祖谷山村	後山	後山(12)	急傾斜の崩壊	R1.11.11	県告490号	R1.11.11	県告492号
箇所番号なし	三好市	西祖谷山村	後山	後山(13)	急傾斜の崩壊	R1.11.11	県告490号	R1.11.11	県告492号
箇所番号なし	三好市	西祖谷山村	後山	後山(15)	急傾斜の崩壊	R1.11.11	県告490号	R1.11.11	県告492号
箇所番号なし	三好市	西祖谷山村	後山	後山(16)	急傾斜の崩壊	R1.11.11	県告490号	R1.11.11	県告492号
箇所番号なし	三好市	西祖谷山村	後山	後山(14)	急傾斜の崩壊	R1.11.11	県告490号	R1.11.11	県告492号
II-1451	三好市	西祖谷山村	後山向	東西岡(5)	急傾斜の崩壊	R1.11.11	県告490号	R1.11.11	県告492号
II-1466	三好市	西祖谷山村	後山西	後山(2)	急傾斜の崩壊	R1.11.11	県告490号	R1.11.11	県告492号
II-1467	三好市	西祖谷山村	後山西	後山(3)	急傾斜の崩壊	R1.11.11	県告490号	R1.11.11	県告492号
I-426	三好市	西祖谷山村	今久保	今久保	急傾斜の崩壊	H20.12.11	県告730号	H20.12.11	県告731号
II-1545	三好市	西祖谷山村	坂瀬	坂瀬	急傾斜の崩壊	R1.11.11	県告490号	R1.11.11	県告492号
I-428	三好市	西祖谷山村	重末	重末陰(2)	急傾斜の崩壊	H31.3.19	県告157号	H31.3.19	県告158号
I-429	三好市	西祖谷山村	重末	重末陰(1)	急傾斜の崩壊	H31.3.19	県告157号	H31.3.19	県告158号
I-430	三好市	西祖谷山村	重末	重末日浦	急傾斜の崩壊	H31.3.19	県告157号	H31.3.19	県告158号
II-1517	三好市	西祖谷山村	重末	重末(1)	急傾斜の崩壊	H31.3.19	県告157号	H31.3.19	県告158号
II-1518	三好市	西祖谷山村	重末	重末(2)	急傾斜の崩壊	H31.3.19	県告157号	H31.3.19	県告158号
II-1539	三好市	西祖谷山村	小祖谷	小祖谷(1)	急傾斜の崩壊	R1.11.11	県告490号	R1.11.11	県告492号
II-1540	三好市	西祖谷山村	小祖谷	小祖谷(2)	急傾斜の崩壊	R1.11.11	県告490号	R1.11.11	県告492号
II-1541	三好市	西祖谷山村	小祖谷	小祖谷(3)	急傾斜の崩壊	R1.11.11	県告490号	R1.11.11	県告492号
II-1542	三好市	西祖谷山村	小祖谷	小祖谷(4)	急傾斜の崩壊	R1.11.11	県告490号	R1.11.11	県告492号
II-1543	三好市	西祖谷山村	小祖谷	小祖谷(5)	急傾斜の崩壊	R1.11.11	県告490号	R1.11.11	県告492号
II-1544	三好市	西祖谷山村	小祖谷	小祖谷(6)	急傾斜の崩壊	R1.11.11	県告490号	R1.11.11	県告492号
II-7750	三好市	西祖谷山村	小祖谷	小祖谷(7)	急傾斜の崩壊	R1.11.11	県告490号	R1.11.11	県告492号
箇所番号なし	三好市	西祖谷山村	小祖谷	小祖谷(11)	急傾斜の崩壊	R1.11.11	県告490号	R1.11.11	県告492号
箇所番号なし	三好市	西祖谷山村	小祖谷	小祖谷(9)	急傾斜の崩壊	R1.11.11	県告490号	R1.11.11	県告492号
箇所番号なし	三好市	西祖谷山村	小祖谷	小祖谷(10)	急傾斜の崩壊	R1.11.11	県告490号	R1.11.11	県告492号

区域番号	市名	町村	所在地 字	渓流名 区域名	自然現象	土砂災害警戒区域		土砂災害特別警戒区域	
						告示年月日	告示番号	告示年月日	告示番号
箇所番号なし	三好市	西祖谷山村	小祖谷	小祖谷(8)	急傾斜の崩壊	R1.11.11	県告490号	R1.11.11	県告492号
I-450	三好市	西祖谷山村	上吾橋	野地	急傾斜の崩壊	H31.3.19	県告157号	H31.3.19	県告158号
I-451	三好市	西祖谷山村	上吾橋	吾橋上	急傾斜の崩壊	H31.3.19	県告157号	H31.3.19	県告158号
II-1509	三好市	西祖谷山村	上吾橋	榎(3)	急傾斜の崩壊	H31.3.19	県告157号	H31.3.19	県告158号
II-1511	三好市	西祖谷山村	上吾橋	上吾橋(2)	急傾斜の崩壊	H31.3.19	県告157号	H31.3.19	県告158号
II-1512	三好市	西祖谷山村	上吾橋	上吾橋(3)	急傾斜の崩壊	H31.3.19	県告157号	H31.3.19	県告158号
II-1513	三好市	西祖谷山村	上吾橋	上吾橋(4)	急傾斜の崩壊	H31.3.19	県告157号	H31.3.19	県告158号
II-1514	三好市	西祖谷山村	上吾橋	上吾橋(5)	急傾斜の崩壊	H31.3.19	県告157号	H31.3.19	県告158号
I-452	三好市	西祖谷山村	上吾橋,下吾橋	吾橋下(2)	急傾斜の崩壊	H31.3.19	県告157号	H31.3.19	県告158号
I-449	三好市	西祖谷山村	上吾橋、下吾橋、土日浦	吾橋下(1)	急傾斜の崩壊	H23.3.24	県告168号	H23.3.24	県告170号
I-441	三好市	西祖谷山村	西岡	西岡	急傾斜の崩壊	H20.12.11	県告730号	H20.12.11	県告731号
II-1447	三好市	西祖谷山村	西岡	東西岡(1)	急傾斜の崩壊	R1.11.11	県告490号	R1.11.11	県告492号
II-1448	三好市	西祖谷山村	西岡	東西岡(2)	急傾斜の崩壊	R1.11.11	県告490号	R1.11.11	県告492号
II-1449	三好市	西祖谷山村	西岡	東西岡(3)	急傾斜の崩壊	R1.11.11	県告490号	R1.11.11	県告492号
II-1450	三好市	西祖谷山村	西岡	東西岡(4)	急傾斜の崩壊	R1.11.11	県告490号	R1.11.11	県告492号
箇所番号なし	三好市	西祖谷山村	西岡	東西岡(8)	急傾斜の崩壊	R1.11.11	県告490号	R1.11.11	県告492号
I-440	三好市	西祖谷山村	西岡、東西岡	西岡(2)	急傾斜の崩壊	R4.3.29	県告206号	R4.3.29	県告208号
箇所番号なし	三好市	西祖谷山村	西岡、東西岡	東西岡(6)	急傾斜の崩壊	R1.11.11	県告490号	R1.11.11	県告492号
I-414	三好市	西祖谷山村	善徳	栗寄	急傾斜の崩壊	H31.3.19	県告157号	H31.3.19	県告158号
I-415	三好市	西祖谷山村	善徳	下寄	急傾斜の崩壊	H31.3.19	県告157号	H31.3.19	県告158号
I-416	三好市	西祖谷山村	善徳	郷鳴	急傾斜の崩壊	H23.3.24	県告168号	H23.3.24	県告170号
I-417	三好市	西祖谷山村	善徳	善徳東の西(1)	急傾斜の崩壊	H23.3.24	県告168号	H23.3.24	県告170号
I-418	三好市	西祖谷山村	善徳	西の東	急傾斜の崩壊	H31.3.19	県告157号	H31.3.19	県告158号
I-419	三好市	西祖谷山村	善徳	西の西(2)	急傾斜の崩壊	H31.3.19	県告157号	H31.3.19	県告158号
I-420	三好市	西祖谷山村	善徳	西の西(1)	急傾斜の崩壊	H31.3.19	県告157号	H31.3.19	県告158号
I-421	三好市	西祖谷山村	善徳	大久保(2)	急傾斜の崩壊	H31.3.19	県告157号	H31.3.19	県告158号
I-422	三好市	西祖谷山村	善徳	大久保(1)	急傾斜の崩壊	H31.3.19	県告157号	H31.3.19	県告158号
I-423	三好市	西祖谷山村	善徳	かずら橋	急傾斜の崩壊	H31.3.19	県告157号	H31.3.19	県告158号
II-1479	三好市	西祖谷山村	善徳	善徳(1)	急傾斜の崩壊	H31.3.19	県告157号	H31.3.19	県告158号
II-1480	三好市	西祖谷山村	善徳	善徳(2)	急傾斜の崩壊	H31.3.19	県告157号	H31.3.19	県告158号
II-1481	三好市	西祖谷山村	善徳	善徳(3)	急傾斜の崩壊	H31.3.19	県告157号	H31.3.19	県告158号
II-1482	三好市	西祖谷山村	善徳	善徳(4)	急傾斜の崩壊	H31.3.19	県告157号	H31.3.19	県告158号
II-1483	三好市	西祖谷山村	善徳	善徳(5)	急傾斜の崩壊	H31.3.19	県告157号	H31.3.19	県告158号
II-1485	三好市	西祖谷山村	善徳	善徳(7)	急傾斜の崩壊	H31.3.19	県告157号	H31.3.19	県告158号
II-1486	三好市	西祖谷山村	善徳	善徳(8)	急傾斜の崩壊	H31.3.19	県告157号	H31.3.19	県告158号
II-1487	三好市	西祖谷山村	善徳	善徳(9)	急傾斜の崩壊	H31.3.19	県告157号	H31.3.19	県告158号
II-1488	三好市	西祖谷山村	善徳	善徳(10)	急傾斜の崩壊	H31.3.19	県告157号	H31.3.19	県告158号
II-1489	三好市	西祖谷山村	善徳	善徳(11)	急傾斜の崩壊	H31.3.19	県告157号	H31.3.19	県告158号
II-1491	三好市	西祖谷山村	善徳	善徳(13)	急傾斜の崩壊	H31.3.19	県告157号	H31.3.19	県告158号
II-1493	三好市	西祖谷山村	善徳	善徳(15)	急傾斜の崩壊	H31.3.19	県告157号	H31.3.19	県告158号
II-1494	三好市	西祖谷山村	善徳	善徳(16)	急傾斜の崩壊	H31.3.19	県告157号	H31.3.19	県告158号
II-1495	三好市	西祖谷山村	善徳	善徳(17)	急傾斜の崩壊	H31.3.19	県告157号	H31.3.19	県告158号

区域番号	所在地			深流名 区域名	自然現象	土砂災害警戒区域		土砂災害特別警戒区域	
	市名	町村	字			告示年月日	告示番号	告示年月日	告示番号
II-1496	三好市	西祖谷山村	善徳	善徳(18)	急傾斜の崩壊	H31.3.19	県告157号	H31.3.19	県告158号
II-1497	三好市	西祖谷山村	善徳	善徳(19)	急傾斜の崩壊	H31.3.19	県告157号	H31.3.19	県告158号
II-1498	三好市	西祖谷山村	善徳	善徳(20)	急傾斜の崩壊	H31.3.19	県告157号	H31.3.19	県告158号
II-1499	三好市	西祖谷山村	善徳	善徳(21)	急傾斜の崩壊	H31.3.19	県告157号	H31.3.19	県告158号
II-1500	三好市	西祖谷山村	善徳	善徳(22)	急傾斜の崩壊	H31.3.19	県告157号	H31.3.19	県告158号
II-1501	三好市	西祖谷山村	善徳	善徳(23)	急傾斜の崩壊	H31.3.19	県告157号	H31.3.19	県告158号
II-1502	三好市	西祖谷山村	善徳	善徳(24)	急傾斜の崩壊	H31.3.19	県告157号	H31.3.19	県告158号
II-1503	三好市	西祖谷山村	善徳	善徳(25)	急傾斜の崩壊	H31.3.19	県告157号	H31.3.19	県告158号
II-1504	三好市	西祖谷山村	善徳	善徳(26)	急傾斜の崩壊	H31.3.19	県告157号	H31.3.19	県告158号
II-1505	三好市	西祖谷山村	善徳	善徳(27)	急傾斜の崩壊	H31.3.19	県告157号	H31.3.19	県告158号
II-1506	三好市	西祖谷山村	善徳	滝見	急傾斜の崩壊	H20.12.11	県告730号	H20.12.11	県告731号
II-1507	三好市	西祖谷山村	善徳	善徳東の西(2)	急傾斜の崩壊	H23.3.24	県告168号	H23.3.24	県告170号
I-427	三好市	西祖谷山村	中尾	中尾	急傾斜の崩壊	H20.12.11	県告730号	H20.12.11	県告731号
I-436	三好市	西祖谷山村	田ノ内	田の内下	急傾斜の崩壊	R1.11.11	県告490号	R1.11.11	県告492号
II-1438	三好市	西祖谷山村	田ノ内	田の内(1)	急傾斜の崩壊	R1.11.11	県告490号	R1.11.11	県告492号
II-1440	三好市	西祖谷山村	田ノ内	田の内(3)	急傾斜の崩壊	R1.11.11	県告490号	R1.11.11	県告492号
II-1441	三好市	西祖谷山村	田ノ内	田の内(4)	急傾斜の崩壊	R1.11.11	県告490号	R1.11.11	県告492号
II-1442	三好市	西祖谷山村	田ノ内	田の内(5)	急傾斜の崩壊	R1.11.11	県告490号	R1.11.11	県告492号
II-1443	三好市	西祖谷山村	田ノ内	田の内(6)	急傾斜の崩壊	R1.11.11	県告490号	R1.11.11	県告492号
II-1444	三好市	西祖谷山村	田ノ内	田の内(7)	急傾斜の崩壊	R1.11.11	県告490号	R1.11.11	県告492号
II-1445	三好市	西祖谷山村	田ノ内	田の内(8)	急傾斜の崩壊	R1.11.11	県告490号	R1.11.11	県告492号
II-1446	三好市	西祖谷山村	田ノ内	田の内(9)	急傾斜の崩壊	R1.11.11	県告490号	R1.11.11	県告492号
II-1457	三好市	西祖谷山村	田ノ内	一字(1)	急傾斜の崩壊	R1.11.11	県告490号	R1.11.11	県告492号
II-1458	三好市	西祖谷山村	田ノ内	一字(2)	急傾斜の崩壊	R1.11.11	県告490号	R1.11.11	県告492号
II-1460	三好市	西祖谷山村	田ノ内	一字(4)	急傾斜の崩壊	R1.11.11	県告490号	R1.11.11	県告492号
II-1461	三好市	西祖谷山村	田ノ内・一字	一字(5)	急傾斜の崩壊	R1.11.11	県告490号	R1.11.11	県告492号
II-1516	三好市	西祖谷山村	土日浦	下吾橋(2)	急傾斜の崩壊	H31.3.19	県告157号	H31.3.19	県告158号
II-1520	三好市	西祖谷山村	土日浦	土日浦(3)	急傾斜の崩壊	R1.11.11	県告490号	R1.11.11	県告492号
II-1521	三好市	西祖谷山村	土日浦	土日浦(4)	急傾斜の崩壊	H23.3.24	県告168号	H23.3.24	県告170号
II-1522	三好市	西祖谷山村	東山	東山	急傾斜の崩壊	R1.11.11	県告490号	R1.11.11	県告492号
箇所番号なし	三好市	西祖谷山村	東西岡	東西岡(7)	急傾斜の崩壊	R1.11.11	県告490号	R1.11.11	県告492号
I-442	三好市	西祖谷山村	徳善	徳善東(1)	急傾斜の崩壊	R1.11.11	県告490号	R1.11.11	県告492号
I-445	三好市	西祖谷山村	徳善	徳善	急傾斜の崩壊	H20.9.16	県告541号	H20.9.16	県告542号
I-446	三好市	西祖谷山村	徳善	徳善東(2)	急傾斜の崩壊	R1.11.11	県告490号	R1.11.11	県告492号
II-1434	三好市	西祖谷山村	徳善	徳善東(3)	急傾斜の崩壊	R1.11.11	県告490号	R1.11.11	県告492号
II-1435	三好市	西祖谷山村	徳善	徳善東(4)	急傾斜の崩壊	R1.11.11	県告490号	R1.11.11	県告492号
II-1436	三好市	西祖谷山村	徳善	徳善東(5)	急傾斜の崩壊	H20.12.11	県告730号	H20.12.11	県告731号
II-1437	三好市	西祖谷山村	徳善	徳善東(6)	急傾斜の崩壊	R1.11.11	県告490号	R1.11.11	県告492号
I-444	三好市	西祖谷山村	徳善西	込地区	急傾斜の崩壊	R1.11.11	県告490号	R1.11.11	県告492号
II-1432	三好市	西祖谷山村	徳善西	徳善西(2)	急傾斜の崩壊	R1.11.11	県告490号	R1.11.11	県告492号
II-1433	三好市	西祖谷山村	徳善西	徳善西(3)	急傾斜の崩壊	R1.11.11	県告490号	R1.11.11	県告492号
II-1431	三好市	西祖谷山村	徳善徳善西	徳善西(1)	急傾斜の崩壊	R1.11.11	県告490号	R1.11.11	県告492号

区域番号	所在地		字	渓流名 区域名	自然現象	土砂災害警戒区域		土砂災害特別警戒区域	
	市名	町村				告示年月日	告示番号	告示年月日	告示番号
I-443	三好市	西祖谷山村	徳善北	徳善北	急傾斜の崩壊	R1.11.11	県告490号	R1.11.11	県告492号
I-437	三好市	西祖谷山村	尾井ノ内	尾井ノ内(1)	急傾斜の崩壊	H21.5.20	県告310号	H21.5.20	県告311号
I-439	三好市	西祖谷山村	尾井ノ内	尾井ノ内(2)	急傾斜の崩壊	H22.6.17	県告362号	H22.6.17	県告364号
II-1453	三好市	西祖谷山村	尾井ノ内	尾井ノ内(4)	急傾斜の崩壊	H22.6.17	県告362号	H22.6.17	県告364号
II-1454	三好市	西祖谷山村	尾井ノ内	尾井ノ内(5)	急傾斜の崩壊	H21.5.20	県告310号	H21.5.20	県告311号
II-1456	三好市	西祖谷山村	尾井ノ内	尾井ノ内(3)	急傾斜の崩壊	H21.5.20	県告310号	H21.5.20	県告311号
II-1477	三好市	西祖谷山村	冥地	冥地(2)	急傾斜の崩壊	H31.3.19	県告157号	H31.3.19	県告158号
II-1478	三好市	西祖谷山村	冥地	冥地(3)	急傾斜の崩壊	H31.3.19	県告157号	H31.3.19	県告158号
I-431	三好市	西祖谷山村	冥地、重末	冥地(1)	急傾斜の崩壊	R1.11.11	県告490号	R1.11.11	県告492号
I-453	三好市	西祖谷山村	有瀬	谷間	急傾斜の崩壊	H31.3.19	県告157号	H31.3.19	県告158号
I-454	三好市	西祖谷山村	有瀬	下有瀬(1)	急傾斜の崩壊	H31.3.19	県告157号	H31.3.19	県告158号
I-455	三好市	西祖谷山村	有瀬	下有瀬(2)	急傾斜の崩壊	H31.3.19	県告157号	H31.3.19	県告158号
I-456	三好市	西祖谷山村	有瀬	下有瀬(3)	急傾斜の崩壊	H31.3.19	県告157号	H31.3.19	県告158号
I-457	三好市	西祖谷山村	有瀬	有瀬(1)	急傾斜の崩壊	H31.3.19	県告157号	H31.3.19	県告158号
I-458	三好市	西祖谷山村	有瀬	有瀬上	急傾斜の崩壊	H31.3.19	県告157号	H31.3.19	県告158号
II-1523	三好市	西祖谷山村	有瀬	谷間(2)	急傾斜の崩壊	H31.3.19	県告157号	H31.3.19	県告158号
II-1524	三好市	西祖谷山村	有瀬	谷間(3)	急傾斜の崩壊	H31.3.19	県告157号	H31.3.19	県告158号
II-1525	三好市	西祖谷山村	有瀬	谷間(4)	急傾斜の崩壊	H31.3.19	県告157号	H31.3.19	県告158号
II-1526	三好市	西祖谷山村	有瀬	有瀬(2)	急傾斜の崩壊	H31.3.19	県告157号	H31.3.19	県告158号
II-1527	三好市	西祖谷山村	有瀬	有瀬(3)	急傾斜の崩壊	H31.3.19	県告157号	H31.3.19	県告158号
II-1528	三好市	西祖谷山村	有瀬	有瀬(4)	急傾斜の崩壊	H31.3.19	県告157号	H31.3.19	県告158号
II-1529	三好市	西祖谷山村	有瀬	有瀬(5)	急傾斜の崩壊	H31.3.19	県告157号	H31.3.19	県告158号
II-1530	三好市	西祖谷山村	有瀬	有瀬(6)	急傾斜の崩壊	H31.3.19	県告157号	H31.3.19	県告158号
II-1531	三好市	西祖谷山村	有瀬	有瀬(7)	急傾斜の崩壊	H31.3.19	県告157号	H31.3.19	県告158号
II-1532	三好市	西祖谷山村	有瀬	有瀬(8)	急傾斜の崩壊	H31.3.19	県告157号	H31.3.19	県告158号
II-1533	三好市	西祖谷山村	有瀬	有瀬(9)	急傾斜の崩壊	H31.3.19	県告157号	H31.3.19	県告158号
II-1534	三好市	西祖谷山村	有瀬	有瀬(10)	急傾斜の崩壊	H31.3.19	県告157号	H31.3.19	県告158号
II-1535	三好市	西祖谷山村	有瀬	有瀬(11)	急傾斜の崩壊	H31.3.19	県告157号	H31.3.19	県告158号
II-1536	三好市	西祖谷山村	有瀬	有瀬(12)	急傾斜の崩壊	H31.3.19	県告157号	H31.3.19	県告158号
II-1537	三好市	西祖谷山村	有瀬	有瀬(13)	急傾斜の崩壊	H31.3.19	県告157号	H31.3.19	県告158号
II-1538	三好市	西祖谷山村	有瀬	有瀬(14)	急傾斜の崩壊	H31.3.19	県告157号	H31.3.19	県告158号
I-386	三好市	東祖谷	阿佐	阿佐(1)	急傾斜の崩壊	R1.9.24	県告396号	R1.9.24	県告398号
II-1401	三好市	東祖谷	阿佐	阿佐(2)	急傾斜の崩壊	R1.9.24	県告396号	R1.9.24	県告398号
II-1402	三好市	東祖谷	阿佐	阿佐(3)	急傾斜の崩壊	R1.9.24	県告396号	R1.9.24	県告398号
II-1403	三好市	東祖谷	阿佐	阿佐(4)	急傾斜の崩壊	R1.9.24	県告396号	R1.9.24	県告398号
II-1404	三好市	東祖谷	阿佐	阿佐(5)	急傾斜の崩壊	R1.9.24	県告396号	R1.9.24	県告398号
I-374	三好市	東祖谷	奥ノ井	奥ノ井	急傾斜の崩壊	H31.3.19	県告157号	H31.3.19	県告158号
I-371	三好市	東祖谷	下瀬	下瀬(2)	急傾斜の崩壊	H21.5.20	県告310号	H21.5.20	県告311号
I-402	三好市	東祖谷	下瀬	下瀬上(1)	急傾斜の崩壊	H31.3.19	県告157号	H31.3.19	県告158号
II-1250	三好市	東祖谷	下瀬	下瀬上(2)	急傾斜の崩壊	H31.3.19	県告157号	H31.3.19	県告158号
II-1253	三好市	東祖谷	下瀬	下瀬上(5)	急傾斜の崩壊	H31.3.19	県告157号	H31.3.19	県告158号
II-1256	三好市	東祖谷	下瀬	中上(11)	急傾斜の崩壊	H31.3.19	県告157号	H31.3.19	県告158号

区域番号	所在地			渓流名 区域名	自然現象	土砂災害警戒区域		土砂災害特別警戒区域	
	市名	町村	字			告示年月日	告示番号	告示年月日	告示番号
II-1292	三好市	東祖谷	下瀬	京上(5)	急傾斜の崩壊	H31.3.19	県告157号	H31.3.19	県告158号
箇所番号なし	三好市	東祖谷	下瀬	下瀬下(5)	急傾斜の崩壊	H31.3.19	県告157号	H31.3.19	県告158号
II-1254	三好市	東祖谷	下瀬下瀬下	下瀬下(2)	急傾斜の崩壊	H31.3.19	県告157号	H31.3.19	県告158号
II-1255	三好市	東祖谷	下瀬下瀬下	中上(10)	急傾斜の崩壊	H31.3.19	県告157号	H31.3.19	県告158号
I-372	三好市	東祖谷	下瀬下瀬上	下瀬	急傾斜の崩壊	H31.3.19	県告157号	H31.3.19	県告158号
II-1251	三好市	東祖谷	下瀬下瀬上	下瀬上(3)	急傾斜の崩壊	H31.3.19	県告157号	H31.3.19	県告158号
II-1252	三好市	東祖谷	下瀬下瀬上	下瀬上(4)	急傾斜の崩壊	H31.3.19	県告157号	H31.3.19	県告158号
I-388	三好市	東祖谷	櫻尾	櫻尾(1)	急傾斜の崩壊	R1.9.24	県告396号	R1.9.24	県告398号
I-403	三好市	東祖谷	櫻尾	櫻尾(2)	急傾斜の崩壊	R1.9.24	県告396号	R1.9.24	県告398号
I-404	三好市	東祖谷	櫻尾	櫻尾(3)	急傾斜の崩壊	R1.9.24	県告396号	R1.9.24	県告396号
I-413	三好市	東祖谷	櫻尾	櫻尾(4)	急傾斜の崩壊	R1.9.24	県告396号	R1.9.24	県告398号
II-1384	三好市	東祖谷	櫻尾	櫻尾(5)	急傾斜の崩壊	R1.9.24	県告396号	R1.9.24	県告398号
II-1385	三好市	東祖谷	櫻尾	櫻尾(6)	急傾斜の崩壊	R1.9.24	県告396号		
II-1386	三好市	東祖谷	櫻尾	櫻尾(7)	急傾斜の崩壊	R1.9.24	県告396号	R1.9.24	県告398号
II-1387	三好市	東祖谷	櫻尾	櫻尾(8)	急傾斜の崩壊	R1.9.24	県告396号	R1.9.24	県告398号
II-1388	三好市	東祖谷	櫻尾	櫻尾(9)	急傾斜の崩壊	R1.9.24	県告396号	R1.9.24	県告396号
II-1389	三好市	東祖谷	櫻尾	櫻尾(10)	急傾斜の崩壊	R1.9.24	県告396号	R1.9.24	県告398号
II-1390	三好市	東祖谷	櫻尾	櫻尾(11)	急傾斜の崩壊	R1.9.24	県告396号	R1.9.24	県告398号
II-1391	三好市	東祖谷	櫻尾	櫻尾(12)	急傾斜の崩壊	R1.9.24	県告396号	R1.9.24	県告396号
II-1392	三好市	東祖谷	櫻尾	櫻尾(13)	急傾斜の崩壊	R1.9.24	県告396号	R1.9.24	県告398号
II-1393	三好市	東祖谷	櫻尾	櫻尾(14)	急傾斜の崩壊	R1.9.24	県告396号	R1.9.24	県告398号
II-1394	三好市	東祖谷	櫻尾	櫻尾(15)	急傾斜の崩壊	R1.9.24	県告396号		
II-1395	三好市	東祖谷	櫻尾	櫻尾(16)	急傾斜の崩壊	R1.9.24	県告396号	R1.9.24	県告398号
II-1396	三好市	東祖谷	櫻尾	櫻尾(17)	急傾斜の崩壊	R1.9.24	県告396号	R1.9.24	県告398号
II-1397	三好市	東祖谷	櫻尾	櫻尾(18)	急傾斜の崩壊	R1.9.24	県告396号	R1.9.24	県告398号
II-1398	三好市	東祖谷	櫻尾	櫻尾(19)	急傾斜の崩壊	R1.9.24	県告396号	R1.9.24	県告398号
II-1399	三好市	東祖谷	櫻尾	櫻尾(20)	急傾斜の崩壊	R1.9.24	県告396号	R1.9.24	県告398号
II-1400	三好市	東祖谷	櫻尾	櫻尾(21)	急傾斜の崩壊	R1.9.24	県告396号	R1.9.24	県告398号
I-358	三好市	東祖谷	久保	久保東下	急傾斜の崩壊	H31.3.19	県告157号	H31.3.19	県告158号
I-359	三好市	東祖谷	久保	久保西上(2)	急傾斜の崩壊	H31.3.19	県告157号	H31.3.19	県告158号
I-360	三好市	東祖谷	久保	久保西上(1)	急傾斜の崩壊	H31.3.19	県告157号	H31.3.19	県告158号
I-361	三好市	東祖谷	久保	久保中	急傾斜の崩壊	H31.3.19	県告157号	H31.3.19	県告158号
I-362	三好市	東祖谷	久保	久保西(1)	急傾斜の崩壊	H31.3.19	県告157号	H31.3.19	県告158号
I-409	三好市	東祖谷	久保	久保東(1)	急傾斜の崩壊	H31.3.19	県告157号	H31.3.19	県告158号
II-1310	三好市	東祖谷	久保	久保西(4)	急傾斜の崩壊	H31.3.19	県告157号	H31.3.19	県告158号
II-1311	三好市	東祖谷	久保	久保西(5)	急傾斜の崩壊	H31.3.19	県告157号	H31.3.19	県告158号
II-1313	三好市	東祖谷	久保	久保西(7)	急傾斜の崩壊	H31.3.19	県告157号	H31.3.19	県告158号
II-1314	三好市	東祖谷	久保	久保西(8)	急傾斜の崩壊	H31.3.19	県告157号	H31.3.19	県告158号
II-1315	三好市	東祖谷	久保	久保西(9)	急傾斜の崩壊	H31.3.19	県告157号	H31.3.19	県告158号
II-1316	三好市	東祖谷	久保	久保西(10)	急傾斜の崩壊	H31.3.19	県告157号	H31.3.19	県告158号
II-1317	三好市	東祖谷	久保	久保東(2)	急傾斜の崩壊	H31.3.19	県告157号	H31.3.19	県告158号
II-1318	三好市	東祖谷	久保	久保東(3)	急傾斜の崩壊	H31.3.19	県告157号		

区域番号	市名	町村	所在地 字	渓流名 区域名	自然現象	土砂災害警戒区域		土砂災害特別警戒区域	
						告示年月日	告示番号	告示年月日	告示番号
II-1320	三好市	東祖谷	久保	久保東(5)	急傾斜の崩壊	H31.3.19	県告157号	H31.3.19	県告158号
II-1321	三好市	東祖谷	久保	久保東(6)	急傾斜の崩壊	H31.3.19	県告157号	H31.3.19	県告158号
II-1325	三好市	東祖谷	久保	久保東(10)	急傾斜の崩壊	H31.3.19	県告157号	H31.3.19	県告158号
II-1326	三好市	東祖谷	久保	久保東(11)	急傾斜の崩壊	H31.3.19	県告157号	H31.3.19	県告158号
II-1327	三好市	東祖谷	久保	久保蔭(1)	急傾斜の崩壊	H31.3.19	県告157号	H31.3.19	県告158号
II-1328	三好市	東祖谷	久保	久保蔭(2)	急傾斜の崩壊	H31.3.19	県告157号	H31.3.19	県告158号
II-1331	三好市	東祖谷	久保	久保蔭(5)	急傾斜の崩壊	H31.3.19	県告157号		
II-1332	三好市	東祖谷	久保	久保蔭(6)	急傾斜の崩壊	H31.3.19	県告157号	H31.3.19	県告158号
II-1333	三好市	東祖谷	久保	久保蔭(7)	急傾斜の崩壊	H31.3.19	県告157号	H31.3.19	県告158号
II-1334	三好市	東祖谷	久保	久保蔭(8)	急傾斜の崩壊	H31.3.19	県告157号	H31.3.19	県告158号
I-377	三好市	東祖谷	京上	京上(3)	急傾斜の崩壊	H28.3.31	県告230号	H28.3.31	県告231号
I-378	三好市	東祖谷	京上	京上(4)	急傾斜の崩壊	H28.3.31	県告230号	H28.3.31	県告231号
I-379	三好市	東祖谷	京上	京上(2)	急傾斜の崩壊	H28.3.31	県告230号	H28.3.31	県告231号
I-380	三好市	東祖谷	京上	京上	急傾斜の崩壊	H20.3.4	県告117号	H20.3.4	県告117号
II-1293	三好市	東祖谷	京上	京上(6)	急傾斜の崩壊	H28.3.31	県告230号	H28.3.31	県告231号
II-1294	三好市	東祖谷	京上	京上(7)	急傾斜の崩壊	H28.3.31	県告230号	H28.3.31	県告231号
II-1295	三好市	東祖谷	京上	林(1)	急傾斜の崩壊	H31.3.19	県告157号	H31.3.19	県告158号
II-1298	三好市	東祖谷	京上	林(4)	急傾斜の崩壊	H31.3.19	県告157号	H31.3.19	県告158号
I-373	三好市	東祖谷	栗枝渡	栗枝渡(1)	急傾斜の崩壊	H31.3.19	県告157号	H31.3.19	県告158号
I-375	三好市	東祖谷	栗枝渡	栗枝渡(2)	急傾斜の崩壊	H31.3.19	県告157号	H31.3.19	県告158号
I-376	三好市	東祖谷	栗枝渡	栗枝渡(3)	急傾斜の崩壊	H31.3.19	県告157号	H31.3.19	県告158号
II-1239	三好市	東祖谷	栗枝渡	栗枝渡(4)	急傾斜の崩壊	H31.3.19	県告157号	H31.3.19	県告158号
II-1241	三好市	東祖谷	栗枝渡	栗枝渡(6)	急傾斜の崩壊	H31.3.19	県告157号	H31.3.19	県告158号
II-1242	三好市	東祖谷	栗枝渡	栗枝渡(7)	急傾斜の崩壊	H31.3.19	県告157号	H31.3.19	県告158号
II-1243	三好市	東祖谷	栗枝渡	栗枝渡(8)	急傾斜の崩壊	H31.3.19	県告157号	H31.3.19	県告158号
II-1244	三好市	東祖谷	栗枝渡	栗枝渡(9)	急傾斜の崩壊	H31.3.19	県告157号	H31.3.19	県告158号
II-1245	三好市	東祖谷	栗枝渡	栗枝渡(10)	急傾斜の崩壊	H31.3.19	県告157号	H31.3.19	県告158号
II-1246	三好市	東祖谷	栗枝渡	栗枝渡(11)	急傾斜の崩壊	H31.3.19	県告157号	H31.3.19	県告158号
II-1247	三好市	東祖谷	栗枝渡	中上(7)	急傾斜の崩壊	H31.3.19	県告157号	H31.3.19	県告158号
II-1248	三好市	東祖谷	栗枝渡	中上(8)	急傾斜の崩壊	H31.3.19	県告157号	H31.3.19	県告158号
II-1249	三好市	東祖谷	栗枝渡	中上(6)	急傾斜の崩壊	H31.3.19	県告157号	H31.3.19	県告158号
箇所番号なし	三好市	東祖谷	栗枝渡	栗枝渡(17)	急傾斜の崩壊	H31.3.19	県告157号	H31.3.19	県告158号
箇所番号なし	三好市	東祖谷	栗枝渡	栗枝渡(15)	急傾斜の崩壊	H31.3.19	県告157号	H31.3.19	県告158号
箇所番号なし	三好市	東祖谷	栗枝渡	中上(9)	急傾斜の崩壊	H31.3.19	県告157号	H31.3.19	県告158号
箇所番号なし	三好市	東祖谷	栗枝渡	栗枝渡(19)	急傾斜の崩壊	H31.3.19	県告157号	H31.3.19	県告158号
箇所番号なし	三好市	東祖谷	栗枝渡	栗枝渡(16)	急傾斜の崩壊	H31.3.19	県告157号		
箇所番号なし	三好市	東祖谷	栗枝渡	栗枝渡(18)	急傾斜の崩壊	H31.3.19	県告157号	H31.3.19	県告158号
II-1340	三好市	東祖谷	元井	元井(1)	急傾斜の崩壊	R1.12.20	県告595号	R1.12.20	県告597号
II-1341	三好市	東祖谷	元井	元井(2)	急傾斜の崩壊	R1.12.20	県告595号	R1.12.20	県告597号
II-1342	三好市	東祖谷	元井	元井(3)	急傾斜の崩壊	R1.12.20	県告595号	R1.12.20	県告597号
II-1343	三好市	東祖谷	元井	元井(4)	急傾斜の崩壊	R1.12.20	県告595号	R1.12.20	県告597号
II-1344	三好市	東祖谷	元井	柵の峰(1)	急傾斜の崩壊	R1.9.24	県告396号	R1.9.24	県告398号

区域番号	市名	町村	所在地 字	溪流名 区域名	自然現象	土砂災害警戒区域		土砂災害特別警戒区域	
						告示年月日	告示番号	告示年月日	告示番号
II-1345	三好市	東祖谷	元井	柵の峰(2)	急傾斜の崩壊	R1.9.24	県告396号	R1.9.24	県告398号
II-1258	三好市	東祖谷	高野	高野(1)	急傾斜の崩壊	H31.3.19	県告157号	H31.3.19	県告158号
II-1259	三好市	東祖谷	高野	高野(2)	急傾斜の崩壊	H31.3.19	県告157号	H31.3.19	県告158号
II-1260	三好市	東祖谷	高野	高野(3)	急傾斜の崩壊	H31.3.19	県告157号	H31.3.19	県告158号
箇所番号なし	三好市	東祖谷	高野	高野下(2)	急傾斜の崩壊	R1.12.20	県告595号	R1.12.20	県告597号
箇所番号なし	三好市	東祖谷	高野	高野(4)	急傾斜の崩壊	H31.3.19	県告157号	H31.3.19	県告158号
II-1272	三好市	東祖谷	今井	今井(1)	急傾斜の崩壊	R1.12.20	県告595号	R1.12.20	県告597号
II-1273	三好市	東祖谷	今井	今井(2)	急傾斜の崩壊	R1.12.20	県告595号	R1.12.20	県告597号
II-1274	三好市	東祖谷	今井	今井(3)	急傾斜の崩壊	R1.12.20	県告595号	R1.12.20	県告597号
II-1275	三好市	東祖谷	今井	今井(4)	急傾斜の崩壊	R1.12.20	県告595号	R1.12.20	県告597号
箇所番号なし	三好市	東祖谷	今井	今井(5)	急傾斜の崩壊	R1.12.20	県告595号	R1.12.20	県告597号
箇所番号なし	三好市	東祖谷	佐野	佐野(6)	急傾斜の崩壊	H31.3.19	県告157号	H31.3.19	県告158号
箇所番号なし	三好市	東祖谷	佐野	佐野(5)	急傾斜の崩壊	H31.3.19	県告157号	H31.3.19	県告158号
I-382	三好市	東祖谷	若林	若林	急傾斜の崩壊	H29.2.21	県告77号	H29.2.21	県告78号
I-383	三好市	東祖谷	若林	若林(2)	急傾斜の崩壊	H29.2.21	県告77号	H29.2.21	県告78号
II-1361	三好市	東祖谷	若林	若林(4)	急傾斜の崩壊	H29.2.21	県告77号	H29.2.21	県告78号
II-1362	三好市	東祖谷	若林	若林(5)	急傾斜の崩壊	H29.2.21	県告77号	H29.2.21	県告78号
II-1363	三好市	東祖谷	若林	若林(6)	急傾斜の崩壊	H29.2.21	県告77号	H29.2.21	県告78号
II-1364	三好市	東祖谷	若林	若林(7)	急傾斜の崩壊	H29.2.21	県告77号	H29.2.21	県告78号
II-1365	三好市	東祖谷	若林	若林(8)	急傾斜の崩壊	H29.2.21	県告77号	H29.2.21	県告78号
箇所番号なし	三好市	東祖谷	若林	和田(9)	急傾斜の崩壊	R1.12.20	県告595号	R1.12.20	県告597号
I-401	三好市	東祖谷	若林、大西	若林(3)	急傾斜の崩壊	H29.2.21	県告77号	H29.2.21	県告78号
I-398	三好市	東祖谷	小川	小川	急傾斜の崩壊	R1.9.24	県告396号	R1.9.24	県告398号
II-1375	三好市	東祖谷	小川	小川(2)	急傾斜の崩壊	R1.9.24	県告396号	R1.9.24	県告398号
II-1376	三好市	東祖谷	小川	小川(3)	急傾斜の崩壊	R1.9.24	県告396号	R1.9.24	県告398号
II-1377	三好市	東祖谷	小川	小川(4)	急傾斜の崩壊	R1.9.24	県告396号	R1.9.24	県告398号
II-1378	三好市	東祖谷	小川	小川(5)	急傾斜の崩壊	R1.9.24	県告396号	R1.9.24	県告398号
II-1379	三好市	東祖谷	小川	小川(6)	急傾斜の崩壊	R1.9.24	県告396号	R1.9.24	県告398号
II-1380	三好市	東祖谷	小川	小川(7)	急傾斜の崩壊	R1.9.24	県告396号	R1.9.24	県告398号
II-1381	三好市	東祖谷	小川	小川(8)	急傾斜の崩壊	R1.9.24	県告396号	R1.9.24	県告398号
II-1383	三好市	東祖谷	小川	小川(10)	急傾斜の崩壊	R1.9.24	県告396号	R1.9.24	県告398号
I-387	三好市	東祖谷	小川上	小川上	急傾斜の崩壊	R1.9.24	県告396号	R1.9.24	県告398号
I-392	三好市	東祖谷	小島	小島	急傾斜の崩壊	R1.12.20	県告595号	R1.12.20	県告597号
I-393	三好市	東祖谷	小島	小島(2)	急傾斜の崩壊	R1.12.20	県告595号	R1.12.20	県告597号
I-395	三好市	東祖谷	小島	下釣井(2)	急傾斜の崩壊	H31.3.19	県告157号	H31.3.19	県告158号
I-396	三好市	東祖谷	小島	釣井	急傾斜の崩壊	R1.12.20	県告595号	R1.12.20	県告597号
I-399	三好市	東祖谷	小島	小島(3)	急傾斜の崩壊	R1.12.20	県告595号	R1.12.20	県告597号
II-1261	三好市	東祖谷	小島	ツツ口(1)	急傾斜の崩壊	R1.12.20	県告595号	R1.12.20	県告597号
II-1262	三好市	東祖谷	小島	ツツ口(2)	急傾斜の崩壊	R1.12.20	県告595号	R1.12.20	県告597号
II-1263	三好市	東祖谷	小島	ツツ口(3)	急傾斜の崩壊	R1.12.20	県告595号	R1.12.20	県告597号
II-1264	三好市	東祖谷	小島	小島(4)	急傾斜の崩壊	R1.12.20	県告595号	R1.12.20	県告597号
II-1265	三好市	東祖谷	小島	小島(5)	急傾斜の崩壊	R1.12.20	県告595号	R1.12.20	県告597号

区域番号	市名	町村	所在地 字	渓流名 区域名	自然現象	土砂災害警戒区域		土砂災害特別警戒区域	
						告示年月日	告示番号	告示年月日	告示番号
II-1266	三好市	東祖谷	小島	小島(6)	急傾斜の崩壊	R1.12.20	県告595号	R1.12.20	県告597号
II-1267	三好市	東祖谷	小島	小島(7)	急傾斜の崩壊	R1.12.20	県告595号	R1.12.20	県告597号
II-1268	三好市	東祖谷	小島	佐野(1)	急傾斜の崩壊	H31.3.19	県告157号	H31.3.19	県告158号
II-1269	三好市	東祖谷	小島	佐野(2)	急傾斜の崩壊	H31.3.19	県告157号	H31.3.19	県告158号
II-1270	三好市	東祖谷	小島	佐野(3)	急傾斜の崩壊	H31.3.19	県告157号	H31.3.19	県告158号
I-384	三好市	東祖谷	新居屋	新居屋(1)	急傾斜の崩壊	H21.5.20	県告310号	H21.5.20	県告311号
II-1349	三好市	東祖谷	新居屋	新居屋(5)	急傾斜の崩壊	H21.5.20	県告310号	H21.5.20	県告311号
II-1350	三好市	東祖谷	新居屋	新居屋(6)	急傾斜の崩壊	H21.5.20	県告310号	H21.5.20	県告311号
I-353	三好市	東祖谷	菅生	菅生奥	急傾斜の崩壊	H20.12.11	県告730号	H20.12.11	県告731号
I-357	三好市	東祖谷	菅生	菅生藤	急傾斜の崩壊	H21.5.20	県告310号	H21.5.20	県告311号
II-1406	三好市	東祖谷	菅生	菅生奥(2)	急傾斜の崩壊	H20.12.11	県告730号	H20.12.11	県告731号
II-1407	三好市	東祖谷	菅生	菅生奥(3)	急傾斜の崩壊	H20.12.11	県告730号	H20.12.11	県告731号
II-1408	三好市	東祖谷	菅生	菅生奥(4)	急傾斜の崩壊	H20.12.11	県告730号	H20.12.11	県告731号
II-1409	三好市	東祖谷	菅生	菅生奥(5)	急傾斜の崩壊	H20.12.11	県告730号	H20.12.11	県告731号
II-1410	三好市	東祖谷	菅生	菅生奥(6)	急傾斜の崩壊	H20.12.11	県告730号	H20.12.11	県告731号
II-1411	三好市	東祖谷	菅生	菅生奥(7)	急傾斜の崩壊	H20.12.11	県告730号	H20.12.11	県告731号
II-1420	三好市	東祖谷	菅生(菅生藤)	菅生陰(6)	急傾斜の崩壊	H22.6.17	県告362号	H22.6.17	県告364号
II-1424	三好市	東祖谷	菅生(菅生藤)	菅生藤(2)	急傾斜の崩壊	H22.6.17	県告362号	H22.6.17	県告364号
II-1425	三好市	東祖谷	菅生(菅生藤)	菅生藤(3)	急傾斜の崩壊	H22.6.17	県告362号	H22.6.17	県告364号
II-1426	三好市	東祖谷	菅生(菅生藤)	菅生藤(4)	急傾斜の崩壊	H22.6.17	県告362号	H22.6.17	県告364号
II-1427	三好市	東祖谷	菅生(菅生藤)	菅生藤(5)	急傾斜の崩壊	H22.6.17	県告362号	H22.6.17	県告364号
II-1421	三好市	東祖谷	菅生(菅生奥)	霧谷	急傾斜の崩壊	H21.5.20	県告310号	H21.5.20	県告311号
II-1422	三好市	東祖谷	菅生(菅生奥)	菅生奥(8)	急傾斜の崩壊	H21.5.20	県告310号	H21.5.20	県告311号
I-354	三好市	東祖谷	菅生(日浦)	菅生日浦	急傾斜の崩壊	H21.5.20	県告310号	H21.5.20	県告311号
I-355	三好市	東祖谷	菅生(日浦)	菅生日浦(8)	急傾斜の崩壊	H21.5.20	県告310号	H21.5.20	県告311号
I-356	三好市	東祖谷	菅生(日浦)	菅生日浦(3)	急傾斜の崩壊	H21.5.20	県告310号	H21.5.20	県告311号
I-410	三好市	東祖谷	菅生(日浦)	菅生日浦下(1)	急傾斜の崩壊	H22.6.17	県告362号	H22.6.17	県告364号
II-1412	三好市	東祖谷	菅生(日浦)	菅生日浦下(2)	急傾斜の崩壊	H22.6.17	県告362号	H22.6.17	県告364号
II-1413	三好市	東祖谷	菅生(日浦)	菅生日浦下(3)	急傾斜の崩壊	H22.6.17	県告362号	H22.6.17	県告364号
II-1414	三好市	東祖谷	菅生(日浦)	菅生日浦下(4)	急傾斜の崩壊	H22.6.17	県告362号	H22.6.17	県告364号
II-1415	三好市	東祖谷	菅生(日浦)	菅生日浦(2)	急傾斜の崩壊	H21.5.20	県告310号	H21.5.20	県告311号
II-1416	三好市	東祖谷	菅生(日浦)	菅生日浦(4)	急傾斜の崩壊	H21.5.20	県告310号	H21.5.20	県告311号
II-1417	三好市	東祖谷	菅生(日浦)	菅生日浦(5)	急傾斜の崩壊	H21.5.20	県告310号	H21.5.20	県告311号
II-1418	三好市	東祖谷	菅生(日浦)	菅生日浦下(5)	急傾斜の崩壊	H22.6.17	県告362号	H22.6.17	県告364号
II-1419	三好市	東祖谷	菅生(日浦)	菅生日浦(6)	急傾斜の崩壊	H22.6.17	県告362号	H22.6.17	県告364号
I-2018	三好市	東祖谷	菅生(名頃)	二重かずら橋	急傾斜の崩壊	H20.12.11	県告730号	H20.12.11	県告731号
I-352	三好市	東祖谷	菅生(名頃)	名頃	急傾斜の崩壊	H20.12.11	県告730号	H20.12.11	県告731号
I-411	三好市	東祖谷	菅生(名頃)	名頃(2)	急傾斜の崩壊	H20.12.11	県告730号	H20.12.11	県告731号
II-1428	三好市	東祖谷	菅生(名頃)	名頃(4)	急傾斜の崩壊	H20.12.11	県告730号	H20.12.11	県告731号
II-1429	三好市	東祖谷	菅生(名頃)	名頃(5)	急傾斜の崩壊	H20.12.11	県告730号	H20.12.11	県告731号
II-1430	三好市	東祖谷	菅生(名頃)	名頃(6)	急傾斜の崩壊	H20.12.11	県告730号	H20.12.11	県告731号
I-363	三好市	東祖谷	西山	西山中	急傾斜の崩壊	H31.3.19	県告157号	H31.3.19	県告158号



区域番号	市名	町村	所在地 字	溪流名 区域名	自然現象	土砂災害警戒区域		土砂災害特別警戒区域	
						告示年月日	告示番号	告示年月日	告示番号
I-364	三好市	東祖谷	西山	西山下	急傾斜の崩壊	H31.3.19	県告157号	H31.3.19	県告158号
I-365	三好市	東祖谷	西山	西山(1)	急傾斜の崩壊	H31.3.19	県告157号	H31.3.19	県告158号
I-366	三好市	東祖谷	西山	西山(2)	急傾斜の崩壊	H31.3.19	県告157号	H31.3.19	県告158号
II-1303	三好市	東祖谷	西山	西山(3)	急傾斜の崩壊	H31.3.19	県告157号	H31.3.19	県告158号
II-1304	三好市	東祖谷	西山	西山(4)	急傾斜の崩壊	H31.3.19	県告157号	H31.3.19	県告158号
II-1305	三好市	東祖谷	西山	西山(5)	急傾斜の崩壊	H31.3.19	県告157号	H31.3.19	県告158号
II-1306	三好市	東祖谷	西山	西山(6)	急傾斜の崩壊	H31.3.19	県告157号	H31.3.19	県告158号
II-1308	三好市	東祖谷	西山	西山(8)	急傾斜の崩壊	H31.3.19	県告157号	H31.3.19	県告158号
I-381	三好市	東祖谷	大枝	大枝(1)	急傾斜の崩壊	H28.3.31	県告230号	H28.3.31	県告231号
I-400	三好市	東祖谷	大枝	大枝(2)	急傾斜の崩壊	H28.3.31	県告230号	H28.3.31	県告231号
II-1284	三好市	東祖谷	大枝	大枝下(3)	急傾斜の崩壊	H28.3.31	県告230号	H28.3.31	県告231号
II-1285	三好市	東祖谷	大枝	大枝(4)	急傾斜の崩壊	H28.3.31	県告230号	H28.3.31	県告231号
II-1286	三好市	東祖谷	大枝	大枝(5)	急傾斜の崩壊	H28.3.31	県告230号	H28.3.31	県告231号
II-1287	三好市	東祖谷	大枝	大枝(6)	急傾斜の崩壊	H28.3.31	県告230号	H28.3.31	県告231号
II-1288	三好市	東祖谷	大枝	大枝(7)	急傾斜の崩壊	H28.3.31	県告230号	H28.3.31	県告231号
II-1289	三好市	東祖谷	大枝	大枝(8)	急傾斜の崩壊	H28.3.31	県告230号	H28.3.31	県告231号
II-1290	三好市	東祖谷	大枝	大枝(9)	急傾斜の崩壊	H28.3.31	県告230号	H28.3.31	県告231号
II-1291	三好市	東祖谷	大枝	大枝(10)	急傾斜の崩壊	H28.3.31	県告230号	H28.3.31	県告231号
II-1366	三好市	東祖谷	大西	大西(2)	急傾斜の崩壊	H31.3.19	県告157号	H31.3.19	県告158号
II-1367	三好市	東祖谷	大西	大西(1)	急傾斜の崩壊	H31.3.19	県告157号	H31.3.19	県告158号
II-1368	三好市	東祖谷	大西	大西(6)	急傾斜の崩壊	H31.3.19	県告157号	H31.3.19	県告158号
II-1369	三好市	東祖谷	大西	大西(7)	急傾斜の崩壊	H31.3.19	県告157号	H31.3.19	県告158号
II-1370	三好市	東祖谷	大西	大西(8)	急傾斜の崩壊	H31.3.19	県告157号	H31.3.19	県告158号
II-1371	三好市	東祖谷	大西	大西(3)	急傾斜の崩壊	H31.3.19	県告157号	H31.3.19	県告158号
II-1372	三好市	東祖谷	大西	大西(9)	急傾斜の崩壊	H31.3.19	県告157号	H31.3.19	県告158号
II-1373	三好市	東祖谷	大西	大西(4)	急傾斜の崩壊	H31.3.19	県告157号	H31.3.19	県告158号
II-1374	三好市	東祖谷	大西	大西(5)	急傾斜の崩壊	H31.3.19	県告157号	H31.3.19	県告158号
I-370	三好市	東祖谷	中上	中上(1)	急傾斜の崩壊	H31.3.19	県告157号	H31.3.19	県告158号
I-406	三好市	東祖谷	中上	中上(2)	急傾斜の崩壊	H31.3.19	県告157号	H31.3.19	県告158号
II-1257	三好市	東祖谷	中上	中上(3)	急傾斜の崩壊	H31.3.19	県告157号	H31.3.19	県告158号
箇所番号なし	三好市	東祖谷	中上	中上(4)	急傾斜の崩壊	H31.3.19	県告157号	H31.3.19	県告158号
II-1335	三好市	東祖谷	釣井	下釣井(3)	急傾斜の崩壊	H31.3.19	県告157号	H31.3.19	県告158号
II-1336	三好市	東祖谷	釣井	下釣井(4)	急傾斜の崩壊	R1.12.20	県告595号	R1.12.20	県告597号
II-1337	三好市	東祖谷	釣井	下釣井(5)	急傾斜の崩壊	R1.12.20	県告595号	R1.12.20	県告597号
II-1338	三好市	東祖谷	釣井	上釣井(1)	急傾斜の崩壊	R1.12.20	県告595号	R1.12.20	県告597号
II-1339	三好市	東祖谷	釣井	上釣井(2)	急傾斜の崩壊	R1.12.20	県告595号	R1.12.20	県告597号
箇所番号なし	三好市	東祖谷	釣井	下釣井(7)	急傾斜の崩壊	H31.3.19	県告157号	H31.3.19	県告158号
箇所番号なし	三好市	東祖谷	釣井	下釣井(10)	急傾斜の崩壊	H31.3.19	県告157号	H31.3.19	県告158号
箇所番号なし	三好市	東祖谷	釣井	上釣井(5)	急傾斜の崩壊	R1.12.20	県告595号	R1.12.20	県告597号
箇所番号なし	三好市	東祖谷	釣井	上釣井(4)	急傾斜の崩壊	R1.12.20	県告595号	R1.12.20	県告597号
箇所番号なし	三好市	東祖谷	釣井	下釣井(9)	急傾斜の崩壊	R1.12.20	県告595号	R1.12.20	県告597号
箇所番号なし	三好市	東祖谷	釣井	上釣井(3)	急傾斜の崩壊	R1.12.20	県告595号	R1.12.20	県告597号

区域番号	市名	町村	所在地 字	渓流名 区域名	自然現象	土砂災害警戒区域		土砂災害特別警戒区域	
						告示年月日	告示番号	告示年月日	告示番号
箇所番号なし	三好市	東祖谷	釣井	下釣井(11)	急傾斜の崩壊	R1.12.20	県告595号	R1.12.20	県告597号
箇所番号なし	三好市	東祖谷	釣井	下釣井(8)	急傾斜の崩壊	H31.3.19	県告157号	H31.3.19	県告158号
箇所番号なし	三好市	東祖谷	釣井	下釣井(6)	急傾斜の崩壊	H31.3.19	県告157号	H31.3.19	県告158号
I-394	三好市	東祖谷	釣井下	下釣井(1)	急傾斜の崩壊	H31.3.19	県告157号	H31.3.19	県告158号
I-397	三好市	東祖谷	釣井下	高野下	急傾斜の崩壊	H31.3.19	県告157号	H31.3.19	県告158号
II-1309	三好市	東祖谷	東祖谷久保(豊原)	久保西(3)	急傾斜の崩壊	H24.1.12	県告18号	H24.1.12	県告19号
II-1301	三好市	東祖谷	東祖谷九鬼	九鬼(1)	急傾斜の崩壊	H24.1.12	県告18号	H24.1.12	県告19号
II-1302	三好市	東祖谷	東祖谷九鬼	九鬼(2)	急傾斜の崩壊	H24.1.12	県告18号	H24.1.12	県告19号
I-405	三好市	東祖谷	東祖谷古味	古味(1)	急傾斜の崩壊	R4.2.10	県告75号	R4.2.10	県告77号
II-1405	三好市	東祖谷	東祖谷古味	古味(2)	急傾斜の崩壊	H23.3.24	県告168号	H23.3.24	県告170号
II-1346	三好市	東祖谷	東祖谷新居屋	新居屋(2)	急傾斜の崩壊	H24.1.12	県告18号	H24.1.12	県告19号
II-1347	三好市	東祖谷	東祖谷新居屋	新居屋(3)	急傾斜の崩壊	H24.1.12	県告18号	H24.1.12	県告19号
II-1348	三好市	東祖谷	東祖谷新居屋	新居屋(4)	急傾斜の崩壊	H24.1.12	県告18号	H24.1.12	県告19号
I-390	三好市	東祖谷	東祖谷和田	和田中	急傾斜の崩壊	H24.1.12	県告18号	H24.1.12	県告19号
II-1276	三好市	東祖谷	東祖谷和田	和田(1)	急傾斜の崩壊	H24.1.12	県告18号	H24.1.12	県告19号
II-1277	三好市	東祖谷	東祖谷和田	和田(2)	急傾斜の崩壊	H24.1.12	県告18号	H24.1.12	県告19号
II-1278	三好市	東祖谷	東祖谷和田	和田(3)	急傾斜の崩壊	H24.1.12	県告18号	H24.1.12	県告19号
II-1279	三好市	東祖谷	東祖谷和田	和田(4)	急傾斜の崩壊	H24.1.12	県告18号	H24.1.12	県告19号
II-1280	三好市	東祖谷	東祖谷和田	和田(5)	急傾斜の崩壊	H24.1.12	県告18号	H24.1.12	県告19号
II-1281	三好市	東祖谷	東祖谷和田	和田(6)	急傾斜の崩壊	H24.1.12	県告18号	H24.1.12	県告19号
II-1282	三好市	東祖谷	東祖谷和田	和田(7)	急傾斜の崩壊	H24.1.12	県告18号	H24.1.12	県告19号
II-1283	三好市	東祖谷	東祖谷和田	和田(8)	急傾斜の崩壊	H24.1.12	県告18号	H24.1.12	県告19号
I-385	三好市	東祖谷	麦生土	麦生土(1)	急傾斜の崩壊	R1.9.24	県告396号	R1.9.24	県告398号
II-1351	三好市	東祖谷	麦生土	麦生土(2)	急傾斜の崩壊	R1.9.24	県告396号	R1.9.24	県告398号
II-1352	三好市	東祖谷	麦生土	麦生土(3)	急傾斜の崩壊	R1.9.24	県告396号	R1.9.24	県告398号
II-1353	三好市	東祖谷	麦生土	麦生土(4)	急傾斜の崩壊	R1.9.24	県告396号	R1.9.24	県告398号
II-1354	三好市	東祖谷	麦生土	麦生土(5)	急傾斜の崩壊	R1.9.24	県告396号	R1.9.24	県告398号
II-1355	三好市	東祖谷	麦生土	麦生土(6)	急傾斜の崩壊	R1.9.24	県告396号	R1.9.24	県告398号
II-1357	三好市	東祖谷	麦生土	麦生土(8)	急傾斜の崩壊	R1.9.24	県告396号	R1.9.24	県告398号
II-1358	三好市	東祖谷	麦生土	麦生土(9)	急傾斜の崩壊	R1.9.24	県告396号	R1.9.24	県告398号
II-1360	三好市	東祖谷	麦生土	麦生土(11)	急傾斜の崩壊	R1.9.24	県告396号	R1.9.24	県告398号
II-1359	三好市	東祖谷	麦生土,若林	麦生土	急傾斜の崩壊	R1.12.20	県告595号	R1.12.20	県告597号
I-412	三好市	東祖谷	名頃	名頃(3)	急傾斜の崩壊	H18.11.10	県告1210号	H20.12.11	県告731号
I-2019	三好市	東祖谷	落合	久保西(2)	急傾斜の崩壊	H20.3.4	県告117号	H20.3.4	県告117号
I-367	三好市	東祖谷	落合	落合南奥	急傾斜の崩壊	H20.3.4	県告117号	H20.3.4	県告117号
I-407	三好市	東祖谷	落合	落合南(1)	急傾斜の崩壊	R1.12.20	県告595号	R1.12.20	県告597号
I-408	三好市	東祖谷	落合	落合南(2)	急傾斜の崩壊	R1.12.20	県告595号	R1.12.20	県告597号
II-1217	三好市	東祖谷	落合	深淵(1)	急傾斜の崩壊	H31.3.19	県告157号	H31.3.19	県告158号
II-1218	三好市	東祖谷	落合	深淵(2)	急傾斜の崩壊	H31.3.19	県告157号	H31.3.19	県告158号
II-1219	三好市	東祖谷	落合	深淵(3)	急傾斜の崩壊	H31.3.19	県告157号	H31.3.19	県告158号
II-1220	三好市	東祖谷	落合	深淵(4)	急傾斜の崩壊	H31.3.19	県告157号	H31.3.19	県告158号
II-1221	三好市	東祖谷	落合	深淵(5)	急傾斜の崩壊	H31.3.19	県告157号	H31.3.19	県告158号

区域番号	市名	町村	所在地 字	溪流名 区域名	自然現象	土砂災害警戒区域		土砂災害特別警戒区域	
						告示年月日	告示番号	告示年月日	告示番号
II-1222	三好市	東祖谷	落合	落合西(1)	急傾斜の崩壊	R1.12.20	県告595号	R1.12.20	県告597号
II-1223	三好市	東祖谷	落合	落合西(2)	急傾斜の崩壊	R1.12.20	県告595号	R1.12.20	県告597号
II-1226	三好市	東祖谷	落合	落合南(3)	急傾斜の崩壊	R1.12.20	県告595号	R1.12.20	県告597号
II-1228	三好市	東祖谷	落合	落合南(5)	急傾斜の崩壊	H31.3.19	県告157号	H31.3.19	県告158号
箇所番号なし	三好市	東祖谷	落合	落合南(7)	急傾斜の崩壊	R1.12.20	県告595号	R1.12.20	県告597号
箇所番号なし	三好市	東祖谷	落合	落合東(9)	急傾斜の崩壊	H31.3.19	県告157号	H31.3.19	県告158号
箇所番号なし	三好市	東祖谷	落合	中上(5)	急傾斜の崩壊	H31.3.19	県告157号	H31.3.19	県告158号
箇所番号なし	三好市	東祖谷	落合	落合東(10)	急傾斜の崩壊	H31.3.19	県告157号	H31.3.19	県告158号
箇所番号なし	三好市	東祖谷	落合	落合南(9)	急傾斜の崩壊	H31.3.19	県告157号	H31.3.19	県告158号
箇所番号なし	三好市	東祖谷	落合	落合南(8)	急傾斜の崩壊	H31.3.19	県告157号		
II-1229	三好市	東祖谷	落合落合東	落合東(1)	急傾斜の崩壊	H31.3.19	県告157号	H31.3.19	県告158号
II-1230	三好市	東祖谷	落合落合東	落合東(2)	急傾斜の崩壊	H31.3.19	県告157号	H31.3.19	県告158号
II-1231	三好市	東祖谷	落合落合東	落合東(3)	急傾斜の崩壊	H31.3.19	県告157号		
II-1232	三好市	東祖谷	落合落合東	落合東(4)	急傾斜の崩壊	H31.3.19	県告157号	H31.3.19	県告158号
II-1233	三好市	東祖谷	落合落合東	落合東(5)	急傾斜の崩壊	H31.3.19	県告157号	H31.3.19	県告158号
II-1234	三好市	東祖谷	落合落合東	落合東(6)	急傾斜の崩壊	H31.3.19	県告157号	H31.3.19	県告158号
II-1235	三好市	東祖谷	落合落合東	落合東(7)	急傾斜の崩壊	H31.3.19	県告157号	H31.3.19	県告158号
II-1237	三好市	東祖谷	落合落合東	久保西(11)	急傾斜の崩壊	H31.3.19	県告157号	H31.3.19	県告158号
II-1238	三好市	東祖谷	落合落合東	久保西(12)	急傾斜の崩壊	H31.3.19	県告157号	H31.3.19	県告158号
I-368	三好市	東祖谷	落合落合南	祖谷落合	急傾斜の崩壊	H31.3.19	県告157号	H31.3.19	県告158号
I-369	三好市	東祖谷	落合落合南	落合西	急傾斜の崩壊	R1.12.20	県告595号	R1.12.20	県告597号
II-1227	三好市	東祖谷	落合落合南	落合南(4)	急傾斜の崩壊	H31.3.19	県告157号	H31.3.19	県告158号
II-1296	三好市	東祖谷	林	林(2)	急傾斜の崩壊	H31.3.19	県告157号	H31.3.19	県告158号
II-1297	三好市	東祖谷	林	林(3)	急傾斜の崩壊	H31.3.19	県告157号	H31.3.19	県告158号
I-389	三好市	東祖谷	和田	和田上	急傾斜の崩壊	H18.11.10	県告1210号	H21.5.20	県告311号
I-391	三好市	東祖谷	和田	和田下	急傾斜の崩壊	H21.5.20	県告310号	H21.5.20	県告311号

区域番号	所在地			溪流名 区域名	自然現象	土砂災害警戒区域		土砂災害特別警戒区域	
	市名	町村	字				告示番号	告示年月日	告示番号
017-3	三好市	三野町	太刀野山	馬瓶	地すべり	H29.2.21	県告77号		
017-5	三好市	三野町	太刀野山	馬瓶	地すべり	H29.2.21	県告77号		
017-6	三好市	三野町	太刀野山	馬瓶	地すべり	H29.2.21	県告77号		
017-9	三好市	三野町	太刀野山	馬瓶	地すべり	H29.2.21	県告77号		
019-6	三好市	三野町	太刀野山	中屋	地すべり	H30.3.29	県告221号		
019-8	三好市	三野町	太刀野山	中屋	地すべり	H30.3.29	県告221号		
021-5	三好市	三野町	太刀野山	田野々	地すべり	H29.2.21	県告77号		
154-008	三好市	井川町	井の内	西平	地すべり	R1.9.24	県告396号		
140-001	三好市	井川町	井関	井関	地すべり	R1.12.20	県告595号		
140-002	三好市	井川町	井関	井関	地すべり	R1.12.20	県告595号		
142-009	三好市	井川町	井内西	落倉	地すべり	R1.9.24	県告396号		
151-13	三好市	井川町	井内西	西浦	地すべり	H27.3.31	県告239号		
151-14	三好市	井川町	井内西	西浦	地すべり	H27.3.31	県告239号		
151-23	三好市	井川町	井内西	西浦	地すべり	H27.3.31	県告239号		
151-24	三好市	井川町	井内西	西浦	地すべり	H27.3.31	県告239号		
152-002	三好市	井川町	井内西	下影	地すべり	R1.9.24	県告396号		
152-004	三好市	井川町	井内西	下影	地すべり	R1.9.24	県告396号		
152-008	三好市	井川町	井内西	下影	地すべり	R1.9.24	県告396号		
152-010	三好市	井川町	井内西	下影	地すべり	R1.9.24	県告396号		
152-011	三好市	井川町	井内西	下影	地すべり	R1.9.24	県告396号		
箇所番号なし-001	三好市	井川町	井内西	上段地	地すべり	R4.2.10	県告75号		
箇所番号なし-001	三好市	井川町	井内西	荒倉	地すべり	R3.3.23	県告211号		
箇所番号なし-002	三好市	井川町	井内西	上段地	地すべり	R4.2.10	県告75号		
箇所番号なし-007	三好市	井川町	井内西	野住	地すべり	R4.2.10	県告75号		
箇所番号なし-008	三好市	井川町	井内西	駒倉	地すべり	R3.3.23	県告211号		
箇所番号なし-009	三好市	井川町	井内西	野住	地すべり	R4.2.10	県告75号		
箇所番号なし-010	三好市	井川町	井内西	野住	地すべり	R4.2.10	県告75号		
箇所番号なし-011	三好市	井川町	井内西	荒倉	地すべり	R3.3.23	県告211号		
箇所番号なし-011	三好市	井川町	井内西	野住	地すべり	R4.2.10	県告75号		
箇所番号なし-014	三好市	井川町	井内西	野住	地すべり	R4.2.10	県告75号		
箇所番号なし-015	三好市	井川町	井内西	野住	地すべり	R4.2.10	県告75号		
箇所番号なし-016	三好市	井川町	井内西	野住	地すべり	R4.2.10	県告75号		
146-007	三好市	井川町	井内西、井内東	安田	地すべり	R1.9.24	県告396号		
146-008	三好市	井川町	井内西、井内東	安田	地すべり	R1.9.24	県告396号		
146-009	三好市	井川町	井内西、井内東	安田	地すべり	R1.9.24	県告396号		
144-003	三好市	井川町	井内東	吹	地すべり	R1.9.24	県告396号		
144-005	三好市	井川町	井内東	吹	地すべり	R1.9.24	県告396号		
144-020	三好市	井川町	井内東	吹	地すべり	R1.9.24	県告396号		
144-025	三好市	井川町	井内東	吹	地すべり	R1.9.24	県告396号		
148-001	三好市	井川町	井内東	正夫	地すべり	R1.9.24	県告396号		
148-002	三好市	井川町	井内東	正夫	地すべり	R1.9.24	県告396号		
148-005	三好市	井川町	井内東	正夫	地すべり	R1.9.24	県告396号		
148-015	三好市	井川町	井内東	正夫	地すべり	R1.9.24	県告396号		
150-010	三好市	井川町	井内東	倉石	地すべり	R1.9.24	県告396号		
150-044	三好市	井川町	井内東	倉石	地すべり	R1.9.24	県告396号		
150-048	三好市	井川町	井内東	倉石	地すべり	R1.9.24	県告396号		
153-002	三好市	井川町	井内東	向	地すべり	R1.9.24	県告396号		
153-008	三好市	井川町	井内東	向	地すべり	R1.9.24	県告396号		
箇所番号なし-001	三好市	井川町	井内東	桜	地すべり	R3.3.23	県告211号		
箇所番号なし-001	三好市	井川町	井内東	松舟	地すべり	R4.2.10	県告75号		
箇所番号なし-003	三好市	井川町	井内東	岩坂	地すべり	R4.2.10	県告75号		
箇所番号なし-004	三好市	井川町	井内東	上知行	地すべり	R3.3.23	県告211号		

区域番号	所在地			溪流名 区域名	自然現象	土砂災害警戒区域		土砂災害特別警戒区域	
	市名	町村	字				告示番号	告示年月日	告示番号
箇所番号なし-004	三好市	井川町	井内東	松舟	地すべり	R4.2.10	県告75号		
箇所番号なし-006	三好市	井川町	井内東	岩坂	地すべり	R4.2.10	県告75号		
箇所番号なし-007	三好市	井川町	井内東	岩坂	地すべり	R4.2.10	県告75号		
箇所番号なし-008	三好市	井川町	井内東	上知行	地すべり	R3.3.23	県告211号		
箇所番号なし-010	三好市	井川町	井内東	桜	地すべり	R3.3.23	県告211号		
箇所番号なし-011	三好市	井川町	井内東	上知行	地すべり	R3.3.23	県告211号		
箇所番号なし-021	三好市	井川町	井内東	上知行	地すべり	R3.3.23	県告211号		
箇所番号なし-025	三好市	井川町	井内東	上知行	地すべり	R3.3.23	県告211号		
136-001	三好市	井川町	西井川	長尾	地すべり	R1.12.20	県告595号		
136-003	三好市	井川町	西井川	長尾	地すべり	R1.12.20	県告595号		
136-006	三好市	井川町	西井川	長尾	地すべり	R1.12.20	県告595号		
137-001	三好市	井川町	西井川	末	地すべり	R1.12.20	県告595号		
139-002	三好市	井川町	大佐古、岩風呂	片山	地すべり	R1.12.20	県告595号		
145-009	三好市	井川町	里川	里川	地すべり	R1.9.24	県告396号		
145-010	三好市	井川町	里川	里川	地すべり	R1.9.24	県告396号		
145-011	三好市	井川町	里川	里川	地すべり	R1.9.24	県告396号		
047-003	三好市	池田町	イタノ、中西フナト	イタノ	地すべり	R1.11.11	県告490号		
053-002	三好市	池田町	佐野	高毛	地すべり	R1.9.24	県告396号		
056-003	三好市	池田町	佐野	境目	地すべり	R1.9.24	県告396号		
056-009	三好市	池田町	佐野	境目	地すべり	R1.9.24	県告396号		
056-010	三好市	池田町	佐野	境目	地すべり	R1.9.24	県告396号		
059-002	三好市	池田町	佐野	有安	地すべり	R1.9.24	県告396号		
68	三好市	池田町	漆川カゲノ	影野	地すべり	H30.3.29	県告221号		
箇所番号なし	三好市	池田町	漆川シモヤシキ、カケウス	南谷	地すべり	H30.3.29	県告221号		
66	三好市	池田町	漆川ヤナクラ	柳倉	地すべり	H30.3.29	県告221号		
57	三好市	池田町	漆川ランダ、キシダ、田尾、谷合、溝田	大川	地すべり	H30.3.29	県告221号		
箇所番号なし-1	三好市	池田町	漆川坊岡、小林、天王、ハジロ	小林	地すべり	H30.3.29	県告221号		
箇所番号なし-3	三好市	池田町	漆川坊岡、小林、天王、ハジロ	小林	地すべり	H30.3.29	県告221号		
箇所番号なし-4	三好市	池田町	漆川坊岡、小林、天王、ハジロ	小林	地すべり	H30.3.29	県告221号		
箇所番号なし-5	三好市	池田町	漆川坊岡、小林、天王、ハジロ	小林	地すべり	H30.3.29	県告221号		
63	三好市	池田町	松尾下蔭、中津川ミチシタ・ミチウエ	国畑	地すべり	H30.3.29	県告221号		
箇所番号なし-008	三好市	池田町	松尾松本、松尾宮石、大利上尾後	松本	地すべり	R3.3.23	県告211号		
箇所番号なし-011	三好市	池田町	松尾松本、松尾宮石、大利上尾後	松本	地すべり	R3.3.23	県告211号		
037-004	三好市	池田町	西山	木屋床	地すべり	R1.9.24	県告396号		
038-003	三好市	池田町	西山	入体	地すべり	R1.9.24	県告396号		
040-001	三好市	池田町	西山	西山	地すべり	R1.9.24	県告396号		
040-002	三好市	池田町	西山	西山	地すべり	R1.9.24	県告396号		
073-10	三好市	池田町	川崎	川崎	地すべり	H29.3.17	県告131号		
073-11	三好市	池田町	川崎	川崎	地すべり	H29.3.17	県告131号		
073-12	三好市	池田町	川崎	川崎	地すべり	H29.3.17	県告131号		
073-13	三好市	池田町	川崎	川崎	地すべり	H29.3.17	県告131号		
081-003	三好市	池田町	川崎	千足	地すべり	R1.11.11	県告490号		
084-008	三好市	池田町	川崎	山貝	地すべり	R1.11.11	県告490号		
084-009	三好市	池田町	川崎	山貝	地すべり	R1.11.11	県告490号		
070-003	三好市	池田町	大利	上尾後	地すべり	R1.11.11	県告490号		
070-004	三好市	池田町	大利	上尾後	地すべり	R1.11.11	県告490号		
074-001	三好市	池田町	大利	下尾後	地すべり	R1.11.11	県告490号		
074-002	三好市	池田町	大利	下尾後	地すべり	R1.11.11	県告490号		
074-003	三好市	池田町	大利	下尾後	地すべり	R1.11.11	県告490号		
075-003	三好市	池田町	大利	石の内	地すべり	R1.11.11	県告490号		

4-2 特別警戒指定区域及び警戒指定区域

区域番号	所在地			渓流名 区域名	自然現象	土砂災害警戒区域		土砂災害特別警戒区域	
	市名	町村	字				告示番号	告示年月日	告示番号
075-005	三好市	池田町	大利	石の内	地すべり	R1.11.11	県告490号		
075-007	三好市	池田町	大利	石の内	地すべり	R1.11.11	県告490号		
075-012	三好市	池田町	大利	石の内	地すべり	R1.11.11	県告490号		
64	三好市	池田町	大利久尾	久尾	地すべり	H30.3.29	県告221号		
60	三好市	池田町	大利宮平、漆川下川 原・森脇	谷筋	地すべり	H30.3.29	県告221号		
71	三好市	池田町	大利込・寿丸・青石・楠 中・梶岡・城間・為成	西傍示	地すべり	H30.3.29	県告221号		
69	三好市	池田町	大利青石・楠中	中傍示	地すべり	H30.3.29	県告221号		
055-005	三好市	池田町	馬路	双子布	地すべり	R1.9.24	県告396号		
032-004	三好市	池田町	白地	檜尾	地すべり	R1.11.11	県告490号		
054-003	三好市	池田町	白地	府甲部	地すべり	H31.3.19	県告157号		
054-009	三好市	池田町	白地	府甲部	地すべり	H31.3.19	県告157号		
054-015	三好市	池田町	白地	府甲部	地すべり	H31.3.19	県告157号		
箇所番号なし- 013	三好市	池田町	白地ウマバ、白地井ノ 久保	馬場	地すべり	R3.3.23	県告211号		
箇所番号なし- 014	三好市	池田町	白地ウマバ、白地井ノ 久保	馬場	地すべり	R3.3.23	県告211号		
箇所番号なし- 011	三好市	池田町	白地井ノ久保、白地本 名	井ノ久保	地すべり	R3.3.23	県告211号		
箇所番号なし- 014	三好市	池田町	白地井ノ久保、白地本 名	井ノ久保	地すべり	R3.3.23	県告211号		
110-002	三好市	山城町	、池田町重実、川崎吉 ノ木	殿野	地すべり	R1.11.11	県告490号		
107-003	三好市	山城町	、池田町末貞、川崎大 久保	末貞	地すべり	R1.11.11	県告490号		
107-007	三好市	山城町	、池田町末貞、川崎大 久保	末貞	地すべり	R1.11.11	県告490号		
121-001-2	三好市	山城町	粟山	陣立屋	地すべり	R1.12.20	県告595号		
123-001	三好市	山城町	粟山	粟山	地すべり	R1.12.20	県告595号		
123-003	三好市	山城町	粟山	粟山	地すべり	R1.12.20	県告595号		
123-006	三好市	山城町	粟山	粟山	地すべり	R1.12.20	県告595号		
箇所番号なし- 014	三好市	山城町	粟山	志も屋敷	地すべり	R3.3.23	県告211号		
箇所番号なし- 002	三好市	山城町	引地、大川持	引地	地すべり	R1.11.11	県告490号		
箇所番号なし- 004	三好市	山城町	引地、大川持	引地	地すべり	R1.11.11	県告490号		
箇所番号なし- 007	三好市	山城町	引地、大川持	引地	地すべり	R1.11.11	県告490号		
135-001	三好市	山城町	下	下名	地すべり	R1.11.11	県告490号		
135-003	三好市	山城町	下	下名	地すべり	R1.11.11	県告490号		
95-001	三好市	山城町	下川	下川	地すべり	R1.9.24	県告396号		
95-005	三好市	山城町	下川	下川	地すべり	R1.9.24	県告396号		
95-006	三好市	山城町	下川	下川	地すべり	R1.9.24	県告396号		
134-002	三好市	山城町	下名	納屋	地すべり	R1.11.11	県告490号		
箇所番号なし- 002	三好市	山城町	下名	日浦下	地すべり	R4.2.10	県告75号		
箇所番号なし- 003	三好市	山城町	下名	南日浦	地すべり	R3.3.23	県告211号		
箇所番号なし- 003	三好市	山城町	下名	日浦上	地すべり	R3.3.23	県告211号		
箇所番号なし- 003	三好市	山城町	下名	日浦下	地すべり	R4.2.10	県告75号		
箇所番号なし- 005	三好市	山城町	下名	日浦上	地すべり	R3.3.23	県告211号		
箇所番号なし- 005	三好市	山城町	下名	日浦下	地すべり	R4.2.10	県告75号		
箇所番号なし- 006	三好市	山城町	下名	羽瀬	地すべり	R3.3.23	県告211号		
箇所番号なし- 007	三好市	山城町	下名	羽瀬	地すべり	R3.3.23	県告211号		
箇所番号なし- 007	三好市	山城町	下名	日浦上	地すべり	R3.3.23	県告211号		
箇所番号なし- 007	三好市	山城町	下名	日浦下	地すべり	R4.2.10	県告75号		
箇所番号なし- 008	三好市	山城町	下名	日浦下	地すべり	R4.2.10	県告75号		
箇所番号なし- 009	三好市	山城町	下名	南日浦	地すべり	R3.3.23	県告211号		

区域番号	所在地			渓流名 区域名	自然現象	土砂災害警戒区域		土砂災害特別警戒区域	
	市名	町村	字				告示番号	告示年月日	告示番号
箇所番号なし-009	三好市	山城町	下名	日浦下	地すべり	R4.2.10	県告75号		
箇所番号なし-010	三好市	山城町	下名	下名影	地すべり	R3.3.23	県告211号		
103-001	三好市	山城町	岩戸	岩戸	地すべり	R1.9.24	県告396号		
103-002	三好市	山城町	岩戸	岩戸	地すべり	R1.9.24	県告396号		
105-004	三好市	山城町	岩戸、大川持	岩戸下	地すべり	R1.9.24	県告396号		
115-002	三好市	山城町	光兼	光兼日浦	地すべり	R1.12.20	県告595号		
115-004	三好市	山城町	光兼	光兼日浦	地すべり	R1.12.20	県告595号		
115-005	三好市	山城町	光兼	光兼日浦	地すべり	R1.12.20	県告595号		
115-007	三好市	山城町	光兼	光兼日浦	地すべり	R1.12.20	県告595号		
115-008	三好市	山城町	光兼	光兼日浦	地すべり	R1.12.20	県告595号		
117-001	三好市	山城町	光兼	桑内	地すべり	R1.12.20	県告595号		
117-002	三好市	山城町	光兼	桑内	地すべり	R1.12.20	県告595号		
117-003	三好市	山城町	光兼	桑内	地すべり	R1.12.20	県告595号		
117-006	三好市	山城町	光兼	桑内	地すべり	R1.12.20	県告595号		
100-003	三好市	山城町	黒川	城山	地すべり	R4.2.10	県告75号		
100-004	三好市	山城町	黒川	城山	地すべり	R4.2.10	県告75号		
箇所番号なし-002	三好市	山城町	佐連	佐連	地すべり	R3.3.23	県告211号		
箇所番号なし-005	三好市	山城町	佐連	佐連	地すべり	R3.3.23	県告211号		
箇所番号なし-005	三好市	山城町	寺野、相川	寺野	地すべり	R3.3.23	県告211号		
箇所番号なし-011	三好市	山城町	寺野、相川	寺野	地すべり	R3.3.23	県告211号		
箇所番号なし-016	三好市	山城町	寺野、相川	寺野	地すべり	R3.3.23	県告211号		
箇所番号なし-017	三好市	山城町	寺野、相川	寺野	地すべり	R3.3.23	県告211号		
箇所番号なし-022	三好市	山城町	寺野、相川	寺野	地すべり	R3.3.23	県告211号		
箇所番号なし-023	三好市	山城町	寺野、相川	寺野	地すべり	R3.3.23	県告211号		
92	三好市	山城町	柴川、八千坊	柴川	地すべり	H30.3.29	県告221号		
089-010	三好市	山城町	若山	岡の下	地すべり	R1.12.20	県告595号		
089-011	三好市	山城町	若山	岡の下	地すべり	R1.12.20	県告595号		
089-012	三好市	山城町	若山	岡の下	地すべり	R1.12.20	県告595号		
089-013	三好市	山城町	若山	岡の下	地すべり	R1.12.20	県告595号		
箇所番号なし-018	三好市	山城町	小川谷	小川谷	地すべり	R3.3.23	県告211号		
箇所番号なし-020	三好市	山城町	小川谷	小川谷	地すべり	R3.3.23	県告211号		
125-001	三好市	山城町	上名	津屋下	地すべり	R1.11.11	県告490号		
125-005	三好市	山城町	上名	津屋下	地すべり	R1.11.11	県告490号		
131-017	三好市	山城町	上名	上名影	地すべり	R1.11.11	県告490号		
132-003	三好市	山城町	上名	赤野	地すべり	R1.11.11	県告490号		
132-019	三好市	山城町	上名	赤野	地すべり	R1.11.11	県告490号		
133-002	三好市	山城町	上名	柿の尾	地すべり	R1.12.20	県告595号		
104-001	三好市	山城町	信正、脇	信正	地すべり	R1.12.20	県告595号		
104-003	三好市	山城町	信正、脇	信正	地すべり	R1.12.20	県告595号		
104-006	三好市	山城町	信正、脇	信正	地すべり	R1.12.20	県告595号		
104-010	三好市	山城町	信正、脇	信正	地すべり	R1.12.20	県告595号		
104-021	三好市	山城町	信正、脇	信正	地すべり	R1.12.20	県告595号		
104-022	三好市	山城町	信正、脇	信正	地すべり	R1.12.20	県告595号		
箇所番号なし-001	三好市	山城町	瀬貝、脇	瀬貝	地すべり	R4.2.10	県告75号		
箇所番号なし-004	三好市	山城町	瀬貝、脇	瀬貝	地すべり	R4.2.10	県告75号		
箇所番号なし-005	三好市	山城町	瀬貝、脇	瀬貝	地すべり	R4.2.10	県告75号		
箇所番号なし-008	三好市	山城町	瀬貝、脇	瀬貝	地すべり	R4.2.10	県告75号		
093-001	三好市	山城町	政友、八千坊	政友	地すべり	R1.9.24	県告396号		
118-001	三好市	山城町	西宇	光兼	地すべり	R1.12.20	県告595号		
118-002	三好市	山城町	西宇	光兼	地すべり	R1.12.20	県告595号		
118-003	三好市	山城町	西宇	光兼	地すべり	R1.12.20	県告595号		
118-012	三好市	山城町	西宇	光兼	地すべり	R1.12.20	県告595号		
118-013	三好市	山城町	西宇	光兼	地すべり	R1.12.20	県告595号		

区域番号	所在地			溪流名 区域名	自然現象	土砂災害警戒区域		土砂災害特別警戒区域	
	市名	町村	字			告示番号	告示年月日	告示番号	
119-005	三好市	山城町	西宇	西宇	地すべり	R1.11.11	県告490号		
090-006	三好市	山城町	相川	相川	地すべり	R1.9.24	県告396号		
101-003	三好市	山城町	大川持	大川持	地すべり	R1.12.20	県告595号		
箇所番号なし-007	三好市	山城町	大谷	大谷	地すべり	R3.3.23	県告211号		
102-011	三好市	山城町	大野、大月、信正	大野	地すべり	R1.9.24	県告396号		
109-002	三好市	山城町	中野	神楽	地すべり	R4.2.10	県告75号		
109-003	三好市	山城町	中野	神楽	地すべり	R4.2.10	県告75号		
109-017	三好市	山城町	中野	神楽	地すべり	R4.2.10	県告75号		
112-007	三好市	山城町	白川	白川	地すべり	R1.12.20	県告595号		
112-009	三好市	山城町	白川	白川	地すべり	R1.12.20	県告595号		
112-012	三好市	山城町	白川	白川	地すべり	R1.12.20	県告595号		
592-014-2	三好市	山城町	白川	白川(2)	地すべり	R1.12.20	県告595号		
592-017	三好市	山城町	白川	白川(2)	地すべり	R1.12.20	県告595号		
592-018	三好市	山城町	白川	白川(2)	地すべり	R1.12.20	県告595号		
箇所番号なし-002	三好市	山城町	白川、中野	白川右岸	地すべり	R3.3.23	県告211号		
097-001	三好市	山城町	八千坊、瀬貝	八千坊	地すべり	R1.9.24	県告396号		
箇所番号なし-003	三好市	山城町	尾又	尾又	地すべり	R3.3.23	県告211号		
箇所番号なし-004	三好市	山城町	尾又	尾又	地すべり	R3.3.23	県告211号		
箇所番号なし-005	三好市	山城町	尾又	尾又	地すべり	R3.3.23	県告211号		
箇所番号なし-007	三好市	山城町	尾又	尾又	地すべり	R3.3.23	県告211号		
箇所番号なし-008	三好市	山城町	尾又	尾又	地すべり	R3.3.23	県告211号		
120-001	三好市	山城町	仏子	仏子	地すべり	R1.12.20	県告595号		
120-002	三好市	山城町	仏子	仏子	地すべり	R1.12.20	県告595号		
120-003	三好市	山城町	仏子	仏子	地すべり	R1.12.20	県告595号		
120-004	三好市	山城町	仏子	仏子	地すべり	R1.12.20	県告595号		
120-008	三好市	山城町	仏子	仏子	地すべり	R1.12.20	県告595号		
120-009	三好市	山城町	仏子	仏子	地すべり	R1.12.20	県告595号		
120-010	三好市	山城町	仏子	仏子	地すべり	R1.12.20	県告595号		
120-011	三好市	山城町	仏子	仏子	地すべり	R1.12.20	県告595号		
111-002	三好市	山城町	平野	山城平野	地すべり	R1.11.11	県告490号		
111-003	三好市	山城町	平野	山城平野	地すべり	R1.11.11	県告490号		
111-004	三好市	山城町	平野	山城平野	地すべり	R1.11.11	県告490号		
箇所番号なし-002	三好市	山城町	茂地、大月	茂地下	地すべり	R4.2.10	県告75号		
箇所番号なし-004	三好市	山城町	頼広、黒川	頼広左岸	地すべり	R3.3.23	県告211号		
箇所番号なし-005	三好市	山城町	頼広、黒川	頼広左岸	地すべり	R3.3.23	県告211号		
099-001	三好市	山城町	脇、瀬貝、八千坊	脇	地すべり	R1.12.20	県告595号		
099-008	三好市	山城町	脇、瀬貝、八千坊	脇	地すべり	R1.12.20	県告595号		
099-013	三好市	山城町	脇、瀬貝、八千坊	脇	地すべり	R1.12.20	県告595号		
202-005	三好市	西祖谷山村	一字	一字枝	地すべり	R1.11.11	県告490号		
205-1	三好市	西祖谷山村	一字	祖谷一字	地すべり	H27.3.31	県告239号		
205-2	三好市	西祖谷山村	一字	祖谷一字	地すべり	H27.3.31	県告239号		
205-8	三好市	西祖谷山村	一字	祖谷一字	地すべり	H27.3.31	県告239号		
211-001	三好市	西祖谷山村	榎、上吾橋、土日浦	榎	地すべり	H31.3.19	県告157号		
211-004	三好市	西祖谷山村	榎、上吾橋、土日浦	榎	地すべり	H31.3.19	県告157号		
211-005	三好市	西祖谷山村	榎、上吾橋、土日浦	榎	地すべり	H31.3.19	県告157号		
211-010	三好市	西祖谷山村	榎、上吾橋、土日浦	榎	地すべり	H31.3.19	県告157号		
211-013	三好市	西祖谷山村	榎、上吾橋、土日浦	榎	地すべり	H31.3.19	県告157号		
箇所番号なし-003	三好市	西祖谷山村	下吾橋、土日浦	吾橋	地すべり	H31.3.19	県告157号		
箇所番号なし-002	三好市	西祖谷山村	戸ノ谷、尾井ノ内	戸ノ谷	地すべり	R1.9.24	県告396号		



区域番号	所在地			溪流名 区域名	自然現象	土砂災害警戒区域		土砂災害特別警戒区域	
	市名	町村	字				告示番号	告示年月日	告示番号
箇所番号なし-003	三好市	西祖谷山村	戸ノ谷、尾井ノ内	戸ノ谷	地すべり	R1.9.24	県告396号		
箇所番号なし-004	三好市	西祖谷山村	戸ノ谷、尾井ノ内	戸ノ谷	地すべり	R1.9.24	県告396号		
198-001	三好市	西祖谷山村	坂瀬	坂瀬	地すべり	R1.11.11	県告490号		
箇所番号なし-002	三好市	西祖谷山村	重末、今久保	重末	地すべり	H31.3.19	県告157号		
箇所番号なし-003	三好市	西祖谷山村	重末、今久保	重末	地すべり	H31.3.19	県告157号		
197-005	三好市	西祖谷山村	小祖谷、下名、坂瀬	小祖谷	地すべり	R1.11.11	県告490号		
197-006	三好市	西祖谷山村	小祖谷、下名、坂瀬	小祖谷	地すべり	R1.11.11	県告490号		
207-010	三好市	西祖谷山村	西岡・東西岡	西岡	地すべり	R1.9.24	県告396号		
207-011	三好市	西祖谷山村	西岡・東西岡	西岡	地すべり	R1.9.24	県告396号		
209-001	三好市	西祖谷山村	善徳・今久保・中尾・閑定	善徳	地すべり	H31.3.19	県告157号		
209-002	三好市	西祖谷山村	善徳・今久保・中尾・閑定	善徳	地すべり	H31.3.19	県告157号		
209-003	三好市	西祖谷山村	善徳・今久保・中尾・閑定	善徳	地すべり	H31.3.19	県告157号		
209-004	三好市	西祖谷山村	善徳・今久保・中尾・閑定	善徳	地すべり	H31.3.19	県告157号		
209-005	三好市	西祖谷山村	善徳・今久保・中尾・閑定	善徳	地すべり	H31.3.19	県告157号		
209-007	三好市	西祖谷山村	善徳・今久保・中尾・閑定	善徳	地すべり	H31.3.19	県告157号		
209-008	三好市	西祖谷山村	善徳・今久保・中尾・閑定	善徳	地すべり	H31.3.19	県告157号		
209-009	三好市	西祖谷山村	善徳・今久保・中尾・閑定	善徳	地すべり	H31.3.19	県告157号		
209-010	三好市	西祖谷山村	善徳・今久保・中尾・閑定	善徳	地すべり	H31.3.19	県告157号		
209-011	三好市	西祖谷山村	善徳・今久保・中尾・閑定	善徳	地すべり	H31.3.19	県告157号		
209-012	三好市	西祖谷山村	善徳・今久保・中尾・閑定	善徳	地すべり	H31.3.19	県告157号		
209-013	三好市	西祖谷山村	善徳・今久保・中尾・閑定	善徳	地すべり	H31.3.19	県告157号		
209-017	三好市	西祖谷山村	善徳・今久保・中尾・閑定	善徳	地すべり	H31.3.19	県告157号		
209-018	三好市	西祖谷山村	善徳・今久保・中尾・閑定	善徳	地すべり	H31.3.19	県告157号		
210-001	三好市	西祖谷山村	中尾、今久保、善徳	中尾	地すべり	H31.3.19	県告157号		
210-002	三好市	西祖谷山村	中尾、今久保、善徳	中尾	地すべり	H31.3.19	県告157号		
210-003	三好市	西祖谷山村	中尾、今久保、善徳	中尾	地すべり	H31.3.19	県告157号		
210-004	三好市	西祖谷山村	中尾、今久保、善徳	中尾	地すべり	H31.3.19	県告157号		
210-005	三好市	西祖谷山村	中尾、今久保、善徳	中尾	地すべり	H31.3.19	県告157号		
210-010	三好市	西祖谷山村	中尾、今久保、善徳	中尾	地すべり	H31.3.19	県告157号		
210-013	三好市	西祖谷山村	中尾、今久保、善徳	中尾	地すべり	H31.3.19	県告157号		
201-009	三好市	西祖谷山村	田ノ内	田の内	地すべり	R1.9.24	県告396号		
箇所番号なし-001	三好市	西祖谷山村	徳善	徳善上	地すべり	R1.9.24	県告396号		
箇所番号なし-002	三好市	西祖谷山村	徳善	徳善上	地すべり	R1.9.24	県告396号		
箇所番号なし-003	三好市	西祖谷山村	徳善西、徳善北	徳善	地すべり	R1.9.24	県告396号		
箇所番号なし-005	三好市	西祖谷山村	徳善西、徳善北	徳善	地すべり	R1.9.24	県告396号		
箇所番号なし-002	三好市	西祖谷山村	尾井ノ内	尾井の内	地すべり	R4.2.10	県告75号		
208-001	三好市	西祖谷山村	冥地、今久保	冥地	地すべり	H31.3.19	県告157号		
208-002	三好市	西祖谷山村	冥地、今久保	冥地	地すべり	H31.3.19	県告157号		

区域番号	所在地			溪流名 区域名	自然現象	土砂災害警戒区域		土砂災害特別警戒区域	
	市名	町村	字				告示番号	告示年月日	告示番号
208-003	三好市	西祖谷山村	冥地、今久保	冥地	地すべり	H31.3.19	県告157号		
208-005	三好市	西祖谷山村	冥地、今久保	冥地	地すべり	H31.3.19	県告157号		
212-001	三好市	西祖谷山村	有瀬	有瀬	地すべり	H31.3.19	県告157号		
212-019	三好市	西祖谷山村	有瀬	有瀬	地すべり	H31.3.19	県告157号		
212-021	三好市	西祖谷山村	有瀬	有瀬	地すべり	H31.3.19	県告157号		
212-022	三好市	西祖谷山村	有瀬	有瀬	地すべり	H31.3.19	県告157号		
212-025	三好市	西祖谷山村	有瀬	有瀬	地すべり	H31.3.19	県告157号		
箇所番号なし-004	三好市	東祖谷	阿佐、古味	阿佐	地すべり	R4.3.29	県告206号		
箇所番号なし-005	三好市	東祖谷	阿佐、古味	阿佐	地すべり	R4.3.29	県告206号		
箇所番号なし-006	三好市	東祖谷	阿佐、古味	阿佐	地すべり	R4.3.29	県告206号		
箇所番号なし-004	三好市	東祖谷	下瀬、栗枝渡、中上	栗枝渡	地すべり	R4.2.10	県告75号		
箇所番号なし-007	三好市	東祖谷	下瀬、栗枝渡、中上	栗枝渡	地すべり	R4.2.10	県告75号		
箇所番号なし-009	三好市	東祖谷	下瀬、栗枝渡、中上	栗枝渡	地すべり	R4.2.10	県告75号		
箇所番号なし-023	三好市	東祖谷	櫻尾、小川	櫻尾	地すべり	R4.3.29	県告206号		
箇所番号なし-024	三好市	東祖谷	櫻尾、小川	櫻尾	地すべり	R4.3.29	県告206号		
箇所番号なし-028	三好市	東祖谷	櫻尾、小川	櫻尾	地すべり	R4.3.29	県告206号		
箇所番号なし-030	三好市	東祖谷	櫻尾、小川	櫻尾	地すべり	R4.3.29	県告206号		
箇所番号なし-031	三好市	東祖谷	櫻尾、小川	櫻尾	地すべり	R4.3.29	県告206号		
176-003	三好市	東祖谷	久保	蔓原	地すべり	H31.3.19	県告157号		
182-002	三好市	東祖谷	久保	久保	地すべり	H31.3.19	県告157号		
182-006	三好市	東祖谷	久保	久保	地すべり	H31.3.19	県告157号		
182-012	三好市	東祖谷	久保	久保	地すべり	H31.3.19	県告157号		
182-015	三好市	東祖谷	久保	久保	地すべり	H31.3.19	県告157号		
182-022	三好市	東祖谷	久保	久保	地すべり	H31.3.19	県告157号		
182-023	三好市	東祖谷	久保	久保	地すべり	H31.3.19	県告157号		
189-001	三好市	東祖谷	久保	久保左岸	地すべり	R5.3.28	県告108号		
189-005	三好市	東祖谷	久保	久保左岸	地すべり	R5.3.28	県告108号		
189-007,011	三好市	東祖谷	久保	久保左岸	地すべり	R5.3.28	県告108号		
189-010,014	三好市	東祖谷	久保	久保左岸	地すべり	R5.3.28	県告108号		
189-012	三好市	東祖谷	久保	久保左岸	地すべり	R5.3.28	県告108号		
189-013	三好市	東祖谷	久保	久保左岸	地すべり	R5.3.28	県告108号		
179-001	三好市	東祖谷	九鬼	九鬼	地すべり	H31.3.19	県告157号		
179-005	三好市	東祖谷	九鬼	九鬼	地すべり	H31.3.19	県告157号		
179-010	三好市	東祖谷	九鬼	九鬼	地すべり	H31.3.19	県告157号		
箇所番号なし-005	三好市	東祖谷	高野	高野	地すべり	H31.3.19	県告157号		
箇所番号なし-007	三好市	東祖谷	高野	高野	地すべり	H31.3.19	県告157号		
173-006	三好市	東祖谷	今井	今井	地すべり	R1.9.24	県告396号		
箇所番号なし-002	三好市	東祖谷	佐野	佐野	地すべり	H31.3.19	県告157号		
箇所番号なし-12	三好市	東祖谷	若林	若林	地すべり	H29.2.21	県告77号		
箇所番号なし-15	三好市	東祖谷	若林	若林	地すべり	H29.2.21	県告77号		
箇所番号なし-3	三好市	東祖谷	若林	若林	地すべり	H29.2.21	県告77号		
箇所番号なし-8	三好市	東祖谷	若林	若林	地すべり	H29.2.21	県告77号		
箇所番号なし-007	三好市	東祖谷	小川、古味	小川	地すべり	R4.3.29	県告206号		
箇所番号なし-008	三好市	東祖谷	小川、古味	小川	地すべり	R4.3.29	県告206号		
箇所番号なし-009	三好市	東祖谷	小川、古味	小川	地すべり	R4.3.29	県告206号		
171-009	三好市	東祖谷	小島	小島	地すべり	H31.3.19	県告157号		
171-021	三好市	東祖谷	小島	小島	地すべり	H31.3.19	県告157号		
178-005	三好市	東祖谷	菅生	菅生	地すべり	R1.12.20	県告595号		
178-009	三好市	東祖谷	菅生	菅生	地すべり	R1.12.20	県告595号		
178-011	三好市	東祖谷	菅生	菅生	地すべり	R1.12.20	県告595号		
178-012	三好市	東祖谷	菅生	菅生	地すべり	R1.12.20	県告595号		

区域番号	所在地			溪流名 区域名	自然現象	土砂災害警戒区域		土砂災害特別警戒区域	
	市名	町村	字				告示番号	告示年月日	告示番号
178-014	三好市	東祖谷	菅生	菅生	地すべり	R1.12.20	県告595号		
178-015	三好市	東祖谷	菅生	菅生	地すべり	R1.12.20	県告595号		
178-016	三好市	東祖谷	菅生	菅生	地すべり	R1.12.20	県告595号		
183-001	三好市	東祖谷	菅生	菅生左岸	地すべり	R1.12.20	県告595号		
183-005	三好市	東祖谷	菅生	菅生左岸	地すべり	R1.12.20	県告595号		
183-009	三好市	東祖谷	菅生	菅生左岸	地すべり	R1.12.20	県告595号		
183-010	三好市	東祖谷	菅生	菅生左岸	地すべり	R1.12.20	県告595号		
183-011	三好市	東祖谷	菅生	菅生左岸	地すべり	R1.12.20	県告595号		
箇所番号なし-005	三好市	東祖谷	西山	西山	地すべり	H31.3.19	県告157号		
箇所番号なし-006	三好市	東祖谷	西山	西山	地すべり	H31.3.19	県告157号		
箇所番号なし-007	三好市	東祖谷	西山	西山	地すべり	H31.3.19	県告157号		
箇所番号なし-008	三好市	東祖谷	西山	西山	地すべり	H31.3.19	県告157号		
箇所番号なし-009	三好市	東祖谷	西山	西山	地すべり	H31.3.19	県告157号		
181-1	三好市	東祖谷	大枝、京上	京上	地すべり	H27.3.31	県告239号		
181-10	三好市	東祖谷	大枝、京上	京上	地すべり	H27.3.31	県告239号		
181-18	三好市	東祖谷	大枝、京上	京上	地すべり	H27.3.31	県告239号		
181-24	三好市	東祖谷	大枝、京上	京上	地すべり	H27.3.31	県告239号		
181-28	三好市	東祖谷	大枝、京上	京上	地すべり	H27.3.31	県告239号		
181-29	三好市	東祖谷	大枝、京上	京上	地すべり	H27.3.31	県告239号		
181-7	三好市	東祖谷	大枝、京上	京上	地すべり	H27.3.31	県告239号		
191-001	三好市	東祖谷	大西	大西	地すべり	H31.3.19	県告157号		
191-003	三好市	東祖谷	大西	大西	地すべり	H31.3.19	県告157号		
175-001	三好市	東祖谷	中上	中上	地すべり	H31.3.19	県告157号		
175-004	三好市	東祖谷	中上	中上	地すべり	H31.3.19	県告157号		
175-006	三好市	東祖谷	中上	中上	地すべり	H31.3.19	県告157号		
175-008	三好市	東祖谷	中上	中上	地すべり	H31.3.19	県告157号		
180-003	三好市	東祖谷	釣井	釣井	地すべり	H31.3.19	県告157号		
180-004	三好市	東祖谷	釣井	釣井	地すべり	H31.3.19	県告157号		
180-005	三好市	東祖谷	釣井	釣井	地すべり	H31.3.19	県告157号		
180-009	三好市	東祖谷	釣井	釣井	地すべり	H31.3.19	県告157号		
180-012	三好市	東祖谷	釣井	釣井	地すべり	H31.3.19	県告157号		
180-014	三好市	東祖谷	釣井	釣井	地すべり	H31.3.19	県告157号		
180-021	三好市	東祖谷	釣井	釣井	地すべり	H31.3.19	県告157号		
180-029	三好市	東祖谷	釣井	釣井	地すべり	H31.3.19	県告157号		
180-034	三好市	東祖谷	釣井	釣井	地すべり	H31.3.19	県告157号		
180-038	三好市	東祖谷	釣井	釣井	地すべり	H31.3.19	県告157号		
180-040	三好市	東祖谷	釣井	釣井	地すべり	H31.3.19	県告157号		
箇所番号なし-014	三好市	東祖谷	麦生土	麦生土	地すべり	R4.3.29	県告206号		
172-005	三好市	東祖谷	落合	落合	地すべり	H31.3.19	県告157号		
172-010	三好市	東祖谷	落合	落合	地すべり	H31.3.19	県告157号		
172-014	三好市	東祖谷	落合	落合	地すべり	H31.3.19	県告157号		
172-017	三好市	東祖谷	落合	落合	地すべり	H31.3.19	県告157号		
172-019	三好市	東祖谷	落合	落合	地すべり	H31.3.19	県告157号		
174-002	三好市	東祖谷	落合	落合(2)	地すべり	H31.3.19	県告157号		
185-002	三好市	東祖谷	和田	和田西	地すべり	R1.9.24	県告396号		
185-004	三好市	東祖谷	和田	和田西	地すべり	R1.9.24	県告396号		

区域番号	所在地			区域	自然現象	土砂災害警戒区域		土砂災害特別警戒区域	
	市名	町村名	字				告示番号	告示番号	
481-I-07-1	三好市	三野町	加茂野宮	滝谷	土石流	H23.3.24	県告168号	H23.3.24	県告170号
481-I-07-2	三好市	三野町	加茂野宮	滝谷	土石流	H23.3.24	県告168号		
481-I-07-3	三好市	三野町	加茂野宮	滝谷	土石流	H23.3.24	県告168号		
481-II-2	三好市	三野町	芝生	百合切谷	土石流	H28.3.31	県告230号		
481-I-06-1	三好市	三野町	勢力	大谷	土石流	H22.3.19	県告139号		
481-I-06-2	三好市	三野町	勢力	大谷	土石流	H22.3.19	県告139号		
481-I-05	三好市	三野町	勢力、芝生	ウルシ谷	土石流	H22.3.19	県告139号	H22.3.19	県告140号
481-I-08	三好市	三野町	清水	箸ヶ谷	土石流	H21.8.21	県告520号	H21.8.21	県告524号
481-I-01	三好市	三野町	太刀野	黒谷	土石流	H21.3.2	県告131号		
481-I-02-1	三好市	三野町	太刀野	鶴石谷	土石流	H29.2.21	県告77号	H29.2.21	県告78号
481-I-02-2	三好市	三野町	太刀野	鶴石谷	土石流	H29.2.21	県告77号	H29.2.21	県告78号
481-I-03	三好市	三野町	太刀野	堂の谷	土石流	H22.3.19	県告139号		
481-I-04	三好市	三野町	太刀野山	北谷	土石流	H29.3.17	県告131号	H29.3.17	県告132号
481-II-01	三好市	三野町	太刀野山	南谷川	土石流	H28.3.31	県告230号	H28.3.31	県告231号
485-II-02	三好市	井川町	井関	ひらみ谷	土石流	H22.6.17	県告362号	H22.6.17	県告364号
485-I-04	三好市	井川町	井内	向谷川	土石流	H26.3.28	県告202号	H26.3.28	県告203号
485-I-08	三好市	井川町	井内吉木	吉木谷川	土石流	H22.3.19	県告139号	H22.3.19	県告140号
485-I-03	三好市	井川町	井内東	影谷	土石流	H20.12.11	県告730号	H20.12.11	県告731号
485-I-06-1	三好市	井川町	井内東	井ノ内谷	土石流	H31.3.25	県告171号	H31.3.25	県告172号
485-I-06-2	三好市	井川町	井内東	井ノ内谷	土石流	H31.3.25	県告171号	H31.3.25	県告172号
485-I-07	三好市	井川町	井内東	知行谷	土石流	R1.12.20	県告595号	R1.12.20	県告597号
485-II-03	三好市	井川町	井内東	正夫谷	土石流	H31.3.25	県告171号	H31.3.25	県告172号
485-II-04	三好市	井川町	井内東	神谷	土石流	H31.3.25	県告171号	H31.3.25	県告172号
485-I-05	三好市	井川町	井内平	平谷	土石流	H18.7.4	県告780号	H22.6.17	県告364号
485-I-02	三好市	井川町	井内流堂、向坂	小松谷	土石流	H20.12.11	県告730号	H20.12.11	県告731号
485-I-09	三好市	井川町	岡野前	岡ノ前谷	土石流	H21.5.20	県告310号		
485-II-01	三好市	井川町	加茂、大佐古、岩風呂、才長谷	岩風呂谷	土石流	H24.1.12	県告18号	H24.1.12	県告19号
485-I-15	三好市	井川町	吉本	吉本谷	土石流	H22.6.17	県告362号	H22.6.17	県告364号
485-II-08	三好市	井川町	近金	里川谷	土石流	R1.12.20	県告595号		
485-II-06	三好市	井川町	向	駒倉谷	土石流	H26.3.28	県告202号	H26.3.28	県告203号
485-II-07	三好市	井川町	向	下影谷川	土石流	H26.3.28	県告202号	H26.3.28	県告203号
485-I-01	三好市	井川町	才長谷	つゆ谷	土石流	H20.9.16	県告541号		
485-I-16	三好市	井川町	西井川	北内谷	土石流	R1.12.20	県告595号		
485-I-17	三好市	井川町	西井川	相知川	土石流	R1.12.20	県告595号	R1.12.20	県告597号
485-I-13	三好市	井川町	中村西	中村谷	土石流	H27.3.31	県告239号	H27.3.31	県告240号
485-I-14-1	三好市	井川町	中村西	ガヤ谷	土石流	R1.12.20	県告595号	R1.12.20	県告597号
485-I-14-2	三好市	井川町	中村西	ガヤ谷	土石流	R1.12.20	県告595号	R1.12.20	県告597号
485-II-05	三好市	井川町	馬場	荒倉谷	土石流	H26.3.28	県告202号	H26.3.28	県告203号
485-I-18	三好市	井川町	末	坊谷	土石流	R1.12.20	県告595号	R1.12.20	県告597号
485-II-09	三好市	井川町	末	大山谷	土石流	R1.12.20	県告595号	R1.12.20	県告597号
485-I-10	三好市	井川町	野津後・岡野前・御領田	龍谷	土石流	H21.5.20	県告310号		
485-I-11	三好市	井川町	野津後・御領田	駅谷	土石流	H21.5.20	県告310号	H21.5.20	県告311号
485-I-12	三好市	井川町	野津後・御領田	飯裏谷	土石流	H21.5.20	県告310号	H21.5.20	県告311号
483-I-06	三好市	池田町	イケミナミ	ガサ谷	土石流	H26.3.28	県告202号	H26.3.28	県告203号
483-I-07	三好市	池田町	イケミナミ	オモ谷	土石流	H26.3.28	県告202号	H26.3.28	県告203号
483-I-08	三好市	池田町	イケミナミ	弥十柳川谷	土石流	H26.3.28	県告202号	H26.3.28	県告203号
483-I-10	三好市	池田町	イタノ	西千谷	土石流	R1.9.24	県告396号	R1.9.24	県告398号
483-II-02	三好市	池田町	イタノ	イタノ谷	土石流	R1.9.24	県告396号		
483-I-01	三好市	池田町	トウゲ	峠谷	土石流	R1.11.11	県告490号	R1.11.11	県告492号
483-I-02	三好市	池田町	トウゲ	サイノ谷	土石流	R1.11.11	県告490号	R1.11.11	県告492号
483-I-03	三好市	池田町	ハヤシ	島山谷	土石流	H26.3.28	県告202号	H26.3.28	県告203号
483-I-05	三好市	池田町	ハヤシ、シンマチ、シマ	ハヤシ谷	土石流	H29.3.17	県告131号		
483-I-09	三好市	池田町	ホソノ	細野谷(1)	土石流	H26.3.28	県告202号		
483-II-01	三好市	池田町	ヤマダ	ミヨコ谷	土石流	H26.3.28	県告202号	H26.3.28	県告203号
483-I-04	三好市	池田町	ヤマダ、ハヤシ、シマ	鍵掛谷	土石流	H29.3.17	県告131号	H29.3.17	県告132号
483-I-43	三好市	池田町	込野	松原谷支川	土石流	H31.3.19	県告157号	H31.3.19	県告158号
483-II-47	三好市	池田町	込野	松原谷	土石流	R1.12.20	県告595号	R1.12.20	県告597号
483-II-48	三好市	池田町	込野	野呂内口谷	土石流	H31.3.19	県告157号	H31.3.19	県告158号
483-II-21	三好市	池田町	佐野 花ノ木	花ノ木谷	土石流	R1.9.24	県告396号	R1.9.24	県告398号
483-II-28	三好市	池田町	佐野 高毛	高尾谷川	土石流	R1.9.24	県告396号	R1.9.24	県告398号
483-I-29	三好市	池田町	佐野 池谷・東三谷	池谷小谷	土石流	R1.9.24	県告396号	R1.9.24	県告398号
483-I-30	三好市	池田町	佐野 林	雉野谷	土石流	R1.9.24	県告396号	R1.9.24	県告398号
483-I-27	三好市	池田町	佐野字大宗谷・藤ノ岡	大宗谷	土石流	H20.12.11	県告730号	H20.12.11	県告731号
483-II-22	三好市	池田町	佐野字福田井	トン谷	土石流	H20.12.11	県告730号	H20.12.11	県告731号
483-II-23-1	三好市	池田町	佐野上根引,下根引	根引谷	土石流	R1.9.24	県告396号	R1.9.24	県告398号
483-II-23-2	三好市	池田町	佐野上根引,下根引	根引谷	土石流	R1.9.24	県告396号	R1.9.24	県告398号
483-II-24	三好市	池田町	佐野南大境	境谷小谷	土石流	R1.9.24	県告396号	R1.9.24	県告398号
483-II-25	三好市	池田町	佐野南大境	大境小谷	土石流	R1.9.24	県告396号	R1.9.24	県告398号
483-II-26	三好市	池田町	佐野南大境	大境谷	土石流	R1.9.24	県告396号	R1.9.24	県告398号
483-II-27	三好市	池田町	佐野北沼谷	北沼谷	土石流	R1.9.24	県告396号	R1.9.24	県告398号
483-I-26-1	三好市	池田町	佐野有安谷・福田井・影	有安谷	土石流	R1.9.24	県告396号		

区域番号	所在地			区域	自然現象	土砂災害警戒区域		土砂災害特別警戒区域	
	市名	町村名	字				告示番号	告示番号	
483-I-26-2	三好市	池田町	佐野有安谷・福田井・影	有安谷	土石流	R1.9.24	県告396号	R1.9.24	県告398号
483-I-28	三好市	池田町	佐野立石,南大境	境谷	土石流	R1.9.24	県告396号	R1.9.24	県告398号
483-II-09	三好市	池田町	漆川カケウス・ハジ口、中津川ミチシタ	南谷川	土石流	H30.3.29	県告221号	H30.3.29	県告222号
483-II-06	三好市	池田町	漆川ホドノ田尾	ホドノ田尾谷	土石流	H30.3.29	県告221号	H30.3.29	県告222号
1-11-1	三好市	池田町	漆川水谷	明瀬谷支溪	土石流	H30.3.29	県告221号	H30.3.29	県告222号
1-11-2	三好市	池田町	漆川水谷	明瀬谷支溪	土石流	H30.3.29	県告221号	H30.3.29	県告222号
1-10	三好市	池田町	漆川西谷	明瀬谷	土石流	H30.3.29	県告221号	H30.3.29	県告222号
483-II-08	三好市	池田町	漆川北谷	北谷東谷	土石流	H30.3.29	県告221号	H30.3.29	県告222号
483-I-44	三好市	池田町	州津井関	東州津川	土石流	R1.12.20	県告595号		
483-I-40	三好市	池田町	州津中津	湯谷	土石流	R1.9.24	県告396号	R1.9.24	県告398号
1-9	三好市	池田町	松尾宮石	宮石谷	土石流	H30.3.29	県告221号	H30.3.29	県告222号
483-I-41	三好市	池田町	上野呂内	やまだの谷	土石流	R1.9.24	県告396号		
483-II-37	三好市	池田町	上野呂内	上野呂内三号谷	土石流	R1.9.24	県告396号		
483-II-36	三好市	池田町	水谷	水谷谷	土石流	R1.9.24	県告396号	R1.9.24	県告398号
483-II-15	三好市	池田町	水之久保谷	水之久保谷	土石流	H29.3.17	県告131号	H29.3.17	県告132号
483-II-45	三好市	池田町	西山	岸ノ上谷	土石流	H19.7.6	県告602号	H21.3.2	県告134号
483-II-46	三好市	池田町	西山	神前下谷	土石流	H19.7.6	県告602号	H21.3.2	県告134号
483-I-42-1	三好市	池田町	西山字宮ノ西・中塚	神前谷	土石流	H21.3.2	県告131号		
483-I-42-2	三好市	池田町	西山字宮ノ西・中塚	神前谷	土石流	H21.3.2	県告131号	H21.3.2	県告134号
483-II-31	三好市	池田町	西山尻谷	西山下谷	土石流	R1.9.24	県告396号	R1.9.24	県告398号
483-I-39	三好市	池田町	西山西川見	西山谷	土石流	R1.9.24	県告396号	R1.9.24	県告398号
483-II-44	三好市	池田町	西谷	乳ノ木小谷	土石流	R1.11.11	県告490号	R1.11.11	県告492号
1-7	三好市	池田町	石内	石内谷	土石流	H24.1.12	県告18号		
483-II-11	三好市	池田町	仙野	赤鳥居谷	土石流	R1.11.11	県告490号	R1.11.11	県告492号
483-II-12	三好市	池田町	仙野	長谷	土石流	H31.3.19	県告157号	H31.3.19	県告158号
483-II-13	三好市	池田町	仙野	仙野谷	土石流	H31.3.19	県告157号	H31.3.19	県告158号
483-II-14	三好市	池田町	仙野	露の谷	土石流	H31.3.19	県告157号	H31.3.19	県告158号
1-2	三好市	池田町	川崎字あみさしの尾・梅ノ佐古・釜戸瀬	ナカズ谷	土石流	H22.3.19	県告139号		
1-1	三好市	池田町	川崎字宮ノ前、寺ノ上、網左の尾	ナカズ谷支流	土石流	H21.3.2	県告131号	H21.3.2	県告134号
1-4	三好市	池田町	川崎字山具	山具谷	土石流	H29.3.17	県告131号	H29.3.17	県告132号
1-6	三好市	池田町	大和	大和谷	土石流	H24.1.12	県告18号		
483-I-20	三好市	池田町	大和峯岡	大和込谷	土石流	H20.3.4	県告117号		
483-II-07	三好市	池田町	大和宮平、宮平影、漆川下川原	オソ谷	土石流	H30.3.29	県告221号		
1-8	三好市	池田町	大和上尾後	上尾後谷	土石流	H24.1.12	県告18号	H24.1.12	県告19号
1-5	三好市	池田町	大和太西	出合谷	土石流	H18.7.4	県告780号	H22.3.19	県告140号
1-3	三好市	池田町	大和日浦	大和日浦谷	土石流	R1.12.20	県告595号		
483-I-11	三好市	池田町	中西	北山谷	土石流	H24.1.12	県告18号		
483-I-12-1	三好市	池田町	中西	露口谷川	土石流	H24.1.12	県告18号	H24.1.12	県告19号
483-I-12-2	三好市	池田町	中西	露口谷川	土石流	H24.1.12	県告18号	H24.1.12	県告19号
483-I-13	三好市	池田町	中西	金山谷	土石流	H24.1.12	県告18号		
483-I-14	三好市	池田町	中西	道ノ上谷	土石流	H24.1.12	県告18号		
483-I-15	三好市	池田町	中西	西原谷	土石流	H24.1.12	県告18号	H24.1.12	県告19号
483-I-16	三好市	池田町	中西	高戸星谷	土石流	R1.9.24	県告396号	R1.9.24	県告398号
483-I-17	三好市	池田町	中西	ヲウヒラ谷	土石流	R1.9.24	県告396号		
483-I-18	三好市	池田町	中西	猿川谷川	土石流	R1.11.11	県告490号		
483-II-03	三好市	池田町	中西	大谷川	土石流	R1.11.11	県告490号	R1.11.11	県告492号
483-II-04	三好市	池田町	中西	大谷川小谷	土石流	R1.11.11	県告490号	R1.11.11	県告492号
483-III-1	三好市	池田町	中西	ナシノキ谷	土石流	R1.11.11	県告490号	R1.11.11	県告492号
483-I-19	三好市	池田町	中西ナシノキ・イバ	漆川橋谷	土石流	H30.3.29	県告221号	H30.3.29	県告222号
483-II-5	三好市	池田町	中西字コノ	三縄谷	土石流	H21.8.21	県告520号		
483-II-10	三好市	池田町	中津川	込谷	土石流	H31.3.19	県告157号	H31.3.19	県告158号
483-I-34	三好市	池田町	馬路久保	オトシヤ谷	土石流	H29.3.17	県告131号	H29.3.17	県告132号
483-II-16	三好市	池田町	馬路高瑞	底之谷	土石流	H29.3.17	県告131号	H29.3.17	県告132号
483-II-17	三好市	池田町	馬路高瑞	古宮上谷	土石流	H29.3.17	県告131号	H29.3.17	県告132号
483-I-32	三好市	池田町	馬路字金年	金年谷	土石流	H22.3.19	県告139号		
483-I-31	三好市	池田町	馬路寺道	藤黒谷	土石流	H29.3.17	県告131号		
483-II-29	三好市	池田町	馬路竹ノ内	竹ノ内川	土石流	H29.3.17	県告131号	H29.3.17	県告132号
483-I-25	三好市	池田町	馬路堂ノ久保	堂ノ久保小谷	土石流	H29.3.17	県告131号		
483-II-18	三好市	池田町	馬路堂ノ久保	堂ノ久保谷	土石流	H29.3.17	県告131号	H29.3.17	県告132号
483-I-33	三好市	池田町	馬路馬場	深川谷	土石流	H29.3.17	県告131号		
483-II-19	三好市	池田町	馬路平尾	平尾谷	土石流	H29.3.17	県告131号	H29.3.17	県告132号
483-II-20	三好市	池田町	馬路龍登	平尾小谷	土石流	H29.3.17	県告131号	H29.3.17	県告132号
483-I-35	三好市	池田町	白地	井ノ久保谷	土石流	R1.9.24	県告396号	R1.9.24	県告398号
483-I-36	三好市	池田町	白地	馬谷	土石流	R1.9.24	県告396号	R1.9.24	県告398号
483-I-37	三好市	池田町	白地	敷上谷川	土石流	R1.9.24	県告396号	R1.9.24	県告398号
483-II-32	三好市	池田町	白地ノロウチ	野呂内中谷	土石流	H19.7.6	県告602号	H21.3.2	県告134号
483-II-33	三好市	池田町	白地ノロウチ	上野呂内一號谷	土石流	H19.7.6	県告602号	H21.3.2	県告134号
483-II-34	三好市	池田町	白地ノロウチ	上野呂内二號谷	土石流	H19.7.6	県告602号	H21.3.2	県告134号
483-II-35	三好市	池田町	白地ノロウチ	水谷小谷	土石流	H19.7.6	県告602号	H21.3.2	県告134号

区域番号	所在地			区域	自然現象	土砂災害警戒区域		土砂災害特別警戒区域	
	市名	町村名	字				告示番号	告示番号	
483-II-40	三好市	池田町	白地ノロウチ	野呂内下一号谷	土石流	H19.7.6	県告602号	H21.3.2	県告134号
483-II-41	三好市	池田町	白地ノロウチ	野呂内下二号谷	土石流	H19.7.6	県告602号	H21.3.2	県告134号
483-II-42-1	三好市	池田町	白地ノロウチ	ノウネノ谷	土石流	H21.3.2	県告131号	H21.3.2	県告134号
483-II-42-2	三好市	池田町	白地ノロウチ	ノウネノ谷	土石流	H21.3.2	県告131号		
483-II-42-3	三好市	池田町	白地ノロウチ	ノウネノ谷	土石流	H21.3.2	県告131号	H21.3.2	県告134号
483-II-38	三好市	池田町	白地字ノロウチ	上野呂内川	土石流	H21.3.2	県告131号	H21.3.2	県告134号
483-II-39	三好市	池田町	白地字ノロウチ	中畠谷	土石流	H21.3.2	県告131号	H21.3.2	県告134号
483-I-23	三好市	池田町	白地字本名	瀬戸谷	土石流	H22.3.19	県告139号	H22.3.19	県告140号
483-I-24	三好市	池田町	白地字本名	城谷	土石流	H22.3.19	県告139号		
483-I-21	三好市	池田町	白地大和川	明王院裏谷	土石流	H30.3.29	県告221号	H30.3.29	県告222号
483-I-22	三好市	池田町	府甲部	府甲部谷	土石流	R1.9.24	県告396号	R1.9.24	県告398号
483-I-38	三好市	池田町	敷ノ上	境谷	土石流	H26.3.28	県告202号	H26.3.28	県告203号
483-II-30	三好市	池田町	敷ノ上	猿子谷	土石流	H26.3.28	県告202号	H26.3.28	県告203号
483-II-43	三好市	池田町	野呂内下	下野呂内西谷	土石流	R1.9.24	県告396号	R1.9.24	県告398号
484-II-13	三好市	山城町	粟山	ウスノト谷	土石流	R1.11.11	県告490号	R1.11.11	県告492号
484-II-14	三好市	山城町	粟山	東ウスノト谷	土石流	R1.11.11	県告490号	R1.11.11	県告492号
484-II-15	三好市	山城町	粟山	拝床谷	土石流	R1.11.11	県告490号	R1.11.11	県告492号
484-I-26	三好市	山城町	下川	祖谷口橋谷	土石流	R1.9.24	県告396号	R1.9.24	県告398号
484-I-27-1	三好市	山城町	下川	下川谷	土石流	H20.9.16	県告541号	H20.9.16	県告542号
484-I-27-2	三好市	山城町	下川	下川谷	土石流	H20.9.16	県告541号	H20.9.16	県告542号
484-II-37	三好市	山城町	下川	大門谷	土石流	R1.9.24	県告396号	R1.9.24	県告398号
484-II-38	三好市	山城町	下川	下川谷下谷	土石流	R1.9.24	県告396号	R1.9.24	県告398号
484-I-02	三好市	山城町	下名	納屋谷	土石流	H23.3.24	県告168号	H23.3.24	県告170号
484-II-03	三好市	山城町	下名	育谷	土石流	H23.3.24	県告168号	H23.3.24	県告170号
484-I-1	三好市	山城町	下名字川成・西ノ滝	紺屋谷川	土石流	H22.3.19	県告139号	H22.3.19	県告140号
484-II-22	三好市	山城町	戸	岩戸川	土石流	R1.9.24	県告396号	R1.9.24	県告398号
484-II-23	三好市	山城町	戸	岩戸上谷	土石流	R1.9.24	県告396号	R1.9.24	県告398号
484-I-12	三好市	山城町	光兼	折道谷	土石流	R1.12.20	県告595号	R1.12.20	県告597号
484-I-17-1	三好市	山城町	黒川	赤谷二号谷	土石流	R1.9.24	県告396号	R1.9.24	県告398号
484-I-17-2	三好市	山城町	黒川	赤谷二号谷	土石流	R1.9.24	県告396号	R1.9.24	県告398号
484-II-24-1	三好市	山城町	黒川	窪の谷	土石流	R1.9.24	県告396号	R1.9.24	県告398号
484-II-24-2	三好市	山城町	黒川	窪の谷	土石流	R1.9.24	県告396号		
484-II-25-1	三好市	山城町	黒川	黒川谷	土石流	R1.9.24	県告396号	R1.9.24	県告398号
484-II-25-2	三好市	山城町	黒川	黒川谷	土石流	R1.9.24	県告396号	R1.9.24	県告398号
484-II-26	三好市	山城町	黒川	赤谷一号谷	土石流	R1.9.24	県告396号	R1.9.24	県告398号
484-I-22-1	三好市	山城町	柴	柴川谷	土石流	H26.3.28	県告202号		
484-I-22-2	三好市	山城町	柴	柴川谷	土石流	H26.3.28	県告202号	H26.3.28	県告203号
484-II-18	三好市	山城町	重実	井の川原谷	土石流	R1.11.11	県告490号	R1.11.11	県告492号
484-II-19	三好市	山城町	重実	重実川	土石流	R1.11.11	県告490号	R1.11.11	県告492号
484-I-04	三好市	山城町	上名	赤野谷	土石流	R1.11.11	県告490号	R1.11.11	県告492号
484-I-07	三好市	山城町	上名	津屋谷	土石流	H18.7.4	県告780号		
484-II-09	三好市	山城町	上名	堂床谷	土石流	R1.11.11	県告490号	R1.11.11	県告492号
484-I-06	三好市	山城町	上名字クワザコ	木栗谷	土石流	H20.12.11	県告730号	H20.12.11	県告731号
484-II-06	三好市	山城町	上名字シマノヲ・ナカワタゼ	野鹿池山谷	土石流	H20.12.11	県告730号	H20.12.11	県告731号
484-II-07	三好市	山城町	上名字ソゴ工向・有松	細野谷	土石流	H20.12.11	県告730号	H20.12.11	県告731号
484-I-05-1	三好市	山城町	上名字松竹尾・イカゴヲチ	打石谷	土石流	H20.12.11	県告730号	H20.12.11	県告731号
484-I-05-2	三好市	山城町	上名字松竹尾・イカゴヲチ	打石谷	土石流	H20.12.11	県告730号	H20.12.11	県告731号
484-I-18	三好市	山城町	信正	さがい東谷	土石流	R1.9.24	県告396号	R1.9.24	県告398号
484-I-19-1	三好市	山城町	信正	さがい谷	土石流	R1.9.24	県告396号	R1.9.24	県告398号
484-I-19-2	三好市	山城町	信正	さがい谷	土石流	R1.9.24	県告396号	R1.9.24	県告398号
484-I-20-1	三好市	山城町	信正	信正谷	土石流	R1.9.24	県告396号	R1.9.24	県告398号
484-I-20-2	三好市	山城町	信正	信正谷	土石流	R1.9.24	県告396号	R1.9.24	県告398号
484-II-27-1	三好市	山城町	信正,大野	川茂谷	土石流	R1.9.24	県告396号	R1.9.24	県告398号
484-II-27-2	三好市	山城町	信正,大野	川茂谷	土石流	R1.9.24	県告396号	R1.9.24	県告398号
484-I-23-1	三好市	山城町	政友	政友谷	土石流	H23.3.24	県告168号	H23.3.24	県告170号
484-I-23-2	三好市	山城町	政友	政友谷	土石流	H23.3.24	県告168号	H23.3.24	県告170号
484-II-31	三好市	山城町	政友	あかさび谷	土石流	R1.12.20	県告595号	R1.12.20	県告597号
484-I-08	三好市	山城町	西宇	西宇谷	土石流	R1.11.11	県告490号	R1.11.11	県告492号
484-I-09	三好市	山城町	西宇	大津谷	土石流	H27.3.31	県告239号	H27.3.31	県告240号
484-II-10	三好市	山城町	西宇	茶園谷	土石流	R1.11.11	県告490号	R1.11.11	県告492号
484-II-11	三好市	山城町	西宇	上西宇谷	土石流	R1.11.11	県告490号	R1.11.11	県告492号
484-II-12	三好市	山城町	西宇	大津小谷	土石流	H27.3.31	県告239号	H27.3.31	県告240号
484-I-10	三好市	山城町	西宇(大津)	しらが谷	土石流	H27.3.31	県告239号	H27.3.31	県告240号
484-II-08	三好市	山城町	西宇字シンミチノシタ・クボノニシ	桐ノ佐古谷	土石流	H20.12.11	県告730号	H20.12.11	県告731号
484-I-03	三好市	山城町	西宇字柿野尾	安瀬地谷	土石流	H23.3.24	県告168号	H23.3.24	県告170号
484-I-02	三好市	山城町	川成	にし谷	土石流	H23.3.24	県告168号	H23.3.24	県告170号
484-II-32	三好市	山城町	相川	相川小谷一号谷	土石流	R1.9.24	県告396号	R1.9.24	県告398号
484-II-33-1	三好市	山城町	相川	相川小谷	土石流	R1.9.24	県告396号	R1.9.24	県告398号
484-II-33-2	三好市	山城町	相川	相川小谷	土石流	R1.9.24	県告396号		
484-II-34	三好市	山城町	相川	相川一号谷	土石流	R1.11.11	県告490号	R1.11.11	県告492号
484-II-35	三好市	山城町	相川	相川二号谷	土石流	R1.9.24	県告396号		
484-I-21-1	三好市	山城町	大月,脇	大月谷	土石流	R1.9.24	県告396号		
484-I-21-2	三好市	山城町	大月,脇	大月谷	土石流	R1.9.24	県告396号	R1.9.24	県告398号
484-I-24	三好市	山城町	大川持	大川持谷	土石流	R1.11.11	県告490号		

区域番号	所在地			区域	自然現象	土砂災害警戒区域		土砂災害特別警戒区域	
	市名	町村名	字				告示番号		告示番号
484-I-25	三好市	山城町	大川持	大川持谷左支	土石流	R1.11.11	県告490号	R1.11.11	県告492号
484-II-36	三好市	山城町	大川持字中八シ	青雲谷	土石流	H21.8.21	県告520号	H21.8.21	県告524号
484-II-30	三好市	山城町	大谷	大谷谷	土石流	R1.9.24	県告396号	R1.9.24	県告398号
484-II-28	三好市	山城町	大野	持井谷東谷	土石流	R1.11.11	県告490号	R1.11.11	県告492号
484-II-29	三好市	山城町	大野	持井谷	土石流	R1.11.11	県告490号	R1.11.11	県告492号
484-II-39-1	三好市	山城町	大和川	大谷小谷	土石流	R1.9.24	県告396号	R1.9.24	県告398号
484-II-39-2	三好市	山城町	大和川	大谷小谷	土石流	R1.9.24	県告396号	R1.9.24	県告398号
484-II-21	三好市	山城町	地	影谷	土石流	R1.9.24	県告396号	R1.9.24	県告398号
484-I-14	三好市	山城町	中野	新角谷	土石流	R1.12.20	県告595号	R1.12.20	県告597号
484-I-15	三好市	山城町	中野	中野谷	土石流	R1.12.20	県告595号	R1.12.20	県告597号
484-I-16	三好市	山城町	殿野	乳子谷	土石流	R1.11.11	県告490号	R1.11.11	県告492号
484-I-13-1	三好市	山城町	白川	くらや谷	土石流	R1.12.20	県告595号	R1.12.20	県告597号
484-I-13-2	三好市	山城町	白川	くらや谷	土石流	R1.12.20	県告595号	R1.12.20	県告597号
484-II-16	三好市	山城町	白川	折道谷支川	土石流	R1.12.20	県告595号	R1.12.20	県告597号
484-II-17	三好市	山城町	白川	八十谷	土石流	R1.12.20	県告595号		
484-I-11	三好市	山城町	仏子	仏子谷	土石流	R1.11.11	県告490号	R1.11.11	県告492号
484-II-20	三好市	山城町	末貞	冬谷	土石流	H23.3.24	県告168号	H23.3.24	県告170号
484-II-01	三好市	山城町	名南日浦	いわや谷	土石流	R1.11.11	県告490号	R1.11.11	県告492号
484-II-04	三好市	山城町	名尾又	尾又下谷	土石流	R1.11.11	県告490号	R1.11.11	県告492号
484-II-05	三好市	山城町	名尾又	尾又上谷	土石流	R1.11.11	県告490号	R1.11.11	県告492号
2-4	三好市	西祖谷山村	一宇	堂の谷	土石流	H19.7.6	県告602号		
2-10	三好市	西祖谷山村	関定	関定谷川	土石流	H20.12.11	県告730号		
2-11	三好市	西祖谷山村	関定	お山谷	土石流	H20.12.11	県告730号	H20.12.11	県告731号
2-7	三好市	西祖谷山村	戸ノ谷・尾井ノ内	戸ノ谷川	土石流	H21.5.20	県告310号		
2-1	三好市	西祖谷山村	小祖谷	堂ヶ谷右支	土石流	R1.11.11	県告490号	R1.11.11	県告492号
2-2	三好市	西祖谷山村	小祖谷	堂ヶ谷	土石流	R1.11.11	県告490号	R1.11.11	県告492号
2-3	三好市	西祖谷山村	小祖谷	堂ヶ谷左支	土石流	R1.11.11	県告490号	R1.11.11	県告492号
488-II-01	三好市	西祖谷山村	西岡・徳善	中谷	土石流	H20.12.11	県告730号	H20.12.11	県告731号
2-8	三好市	西祖谷山村	善徳	とびのす谷	土石流	H31.3.19	県告157号		
2-12	三好市	西祖谷山村	善徳	下寄谷	土石流	H31.3.19	県告157号		
2-13	三好市	西祖谷山村	善徳	栗寄谷	土石流	H31.3.19	県告157号	H31.3.19	県告158号
2-9	三好市	西祖谷山村	中尾	中尾谷川	土石流	H20.12.11	県告730号		
488-I-02-1	三好市	西祖谷山村	東西岡・西岡向・後山	家見谷	土石流	H20.12.11	県告730号	H20.12.11	県告731号
488-I-02-2	三好市	西祖谷山村	東西岡・西岡向・後山	家見谷	土石流	H20.12.11	県告730号		
488-I-02-3	三好市	西祖谷山村	東西岡・西岡向・後山	家見谷	土石流	H20.12.11	県告730号	H20.12.11	県告731号
488-I-01-1	三好市	西祖谷山村	徳善	谷川谷	土石流	H20.9.16	県告541号	H20.9.16	県告542号
488-I-01-2	三好市	西祖谷山村	徳善	谷川谷	土石流	H20.9.16	県告541号	H20.9.16	県告542号
2-5	三好市	西祖谷山村	尾井ノ内	尾井ノ内右支	土石流	H22.6.17	県告362号		
2-6	三好市	西祖谷山村	尾井ノ内	戸ノ谷川右支	土石流	H21.5.20	県告310号		
3-15	三好市	東祖谷	奥ノ井	奥の井谷川	土石流	H31.3.19	県告157号	H31.3.19	県告158号
3-14	三好市	東祖谷	下瀬	下瀬谷	土石流	H21.5.20	県告310号		
3-16	三好市	東祖谷	久保	新口谷川左支	土石流	R1.9.24	県告396号	R1.9.24	県告398号
3-13	三好市	東祖谷	京上	寒谷川	土石流	H20.3.4	県告117号		
3-4	三好市	東祖谷	高野	宮の谷	土石流	H31.3.19	県告157号	H31.3.19	県告158号
3-5	三好市	東祖谷	高野	高野谷	土石流	H31.3.19	県告157号	H31.3.19	県告158号
箇所番号なし	三好市	東祖谷	若林	若林谷	土石流	R1.9.24	県告396号	R1.9.24	県告398号
3-12	三好市	東祖谷	若林、麦生土	ヨスイ谷	土石流	R1.9.24	県告396号		
3-10-1	三好市	東祖谷	新居屋	新居屋谷	土石流	H21.5.20	県告310号	H21.5.20	県告311号
3-10-2	三好市	東祖谷	新居屋	新居屋谷	土石流	H21.5.20	県告310号	H21.5.20	県告311号
3-18	三好市	東祖谷	菅生	板の谷	土石流	H20.12.11	県告730号		
3-26	三好市	東祖谷	菅生(見ノ越)	大塚谷	土石流	H22.6.17	県告362号		
3-27	三好市	東祖谷	菅生(見ノ越)	見越谷	土石流	H22.6.17	県告362号	H22.6.17	県告364号
3-17	三好市	東祖谷	菅生(菅生蔭)	菅生蔭谷	土石流	H22.6.17	県告362号	H22.6.17	県告364号
3-19	三好市	東祖谷	菅生(名頃)	椎ノ木谷	土石流	H21.5.20	県告310号	H21.5.20	県告311号
3-20	三好市	東祖谷	菅生(名頃)	泉谷	土石流	H20.12.11	県告730号	H20.12.11	県告731号
3-21	三好市	東祖谷	菅生(名頃)	ハナツチャレ谷	土石流	H20.12.11	県告730号		
3-22	三好市	東祖谷	菅生(名頃)	上村谷	土石流	H20.12.11	県告730号	H20.12.11	県告731号
3-25	三好市	東祖谷	菅生(名頃)	女仙谷	土石流	H20.12.11	県告730号		
3-6-1	三好市	東祖谷	東祖谷小島	小島谷川	土石流	H24.1.12	県告18号	H24.1.12	県告19号
3-6-2	三好市	東祖谷	東祖谷小島	小島谷川	土石流	H24.1.12	県告18号	H24.1.12	県告19号
3-7	三好市	東祖谷	東祖谷和田	和田谷川右支	土石流	H24.1.12	県告18号		
3-9	三好市	東祖谷	東祖谷和田	和田谷川	土石流	H24.1.12	県告18号	H24.1.12	県告19号
3-11	三好市	東祖谷	麦生土	麦生土谷	土石流	H31.3.19	県告157号	H31.3.19	県告158号
3-23	三好市	東祖谷	名頃	名頃谷	土石流	H18.11.10	県告1210号		
3-1	三好市	東祖谷	落合	出口谷	土石流	H31.3.19	県告157号	H31.3.19	県告158号
3-2	三好市	東祖谷	落合	深淵谷川	土石流	H31.3.19	県告157号	H31.3.19	県告158号
3-3	三好市	東祖谷	落合	深淵谷支溪	土石流	H31.3.19	県告157号	H31.3.19	県告158号
3-8	三好市	東祖谷	和田	田岡谷	土石流	H18.11.10	県告1210号	H21.5.20	県告311号

### 4-3 急傾斜地崩壊危険区域警戒雨量基準等

市町村地域防災計画においては、急傾斜地崩壊による災害を未然に防止するため応急措置の内容および実施すべき時期等について定めるものとし、必要に応じて県は市町村を支援する。

ア 実施すべき時期は、降雨量によることとするほか（下表の警戒態勢をとる場合の基準雨量例を参考にして、地域の特性を加味してあらかじめ別に定めておくものとする。）

危険区域内の状況等に異常が生じた場合において市町村長が必要と認めたときとする。

イ 第1警戒態勢においては、危険区域内の警戒巡視、住民等に対する広報等を実施する。

ウ 第2警戒態勢においては、住民等に対して避難準備を行うよう広報する。ほか、必要に応じ、災害対策基本法第56条に規定する警告、同法第59条に規定する事前措置、同法第60条に規定する避難の指示等の処置を実施するものとする。

警戒体制をとる場合の基準雨量例

	前日までの連続雨量が100mm以上であった場合	前日までの連続雨量が40～100mmあった場合	前日までの降雨がない場合
第1警戒態勢	当日の日雨量が50mmを越えたとき	当日の日雨量が80mmを越えたとき	当日の日雨量が100mmを越えたとき
第2警戒態勢	当日の日雨量が50mmを越え、時雨量30mm程度の強雨が降り始めたとき	当日の日雨量が80mmをこえ、時雨量30mm程度の強雨が降り始めたとき	当日の日雨量が100mmをこえ、時雨量30mm程度の強雨が降り始めたとき

ただし、降雪、融雪時ならびに地震、地すべり等発生時は別途考慮するものとする。



#### 4-4 土石流対策雨量基準

	警戒雨量	危険雨量
連続雨量	200mm 以上	300mm 以上
日雨量	150mm 以上	200mm 以上
6時間雨量	120mm 以上	180mm 以上
4時間雨量	100mm 以上	150mm 以上
2時間雨量	70mm 以上	100mm 以上
1時間雨量	50mm 以上	60mm 以上

## 4-5 水防危険箇所

### 1 河川別重要水防区域総括表

河川	事務所名	箇所数	重要水防区域の延長(m)	水防上最も重要な区間延長(m) A
吉野川	東部県土整備局(徳島)	8	14,003	4,618
	東部県土整備局(吉野川)	16	31,482	8,819
	西部総合県民局(美馬)	15	15,505	4,835
	西部総合県民局(三好)	9	10,951	10,951
	小計	48	71,941	29,223

### 2 局別重要水防区域総括表

国は国土交通省管理  
 県は徳島県管理  
 市町村は市町村管理

事務所名		重要水防区間						関係区間		危険な場合の措置	
		箇所数		延長(m)	水防上最も重要な区間 A(m)	水防上重要な区間 B(m)	要注意区間(m)	戸数(戸)	住民数(人)	担当水防団員数	収用能力(人)
西部総合県民局	美馬庁舎	国	15	15,505	4,835	10,444	226	4,096	9,087	778	4,743
		県	29	12,393	4,643	7,750	0				
		市町村	10	5,240	2,840	2,400	0				
	三好庁舎	国	9	10,951	10,951	0	0	3,085	6,415	570	7,682
		県	15	7,700	2,000	5,700	0				

令和5年度徳島県水防計画より抜粋

## 4-6 重要水防箇所評定基準

平成6年10月28日建設省河治発第79号建設省河川局治水課長通達

最終改正：平成18年10月16日 国河治第97号

種別	重要度		要注意区間
	A 水防上最も重要な区間	B 水防上重要な区間	
堤防高 (流下能力)	計画高水流量規模の洪水の水位(高潮区間の堤防にあつては計画高潮位)が現況の堤防高を越える箇所。	計画高水流量規模の洪水の水位(高潮区間の堤防にあつては計画高潮位)と現況の堤防高との差が堤防の計画余裕高に満たない箇所。	
堤防断面	現況の堤防断面あるいは天端幅が、計画の堤防断面あるいは計画の天端幅の2分の1未満の箇所。	現況の堤防断面あるいは天端幅が、計画の堤防断面あるいは計画の天端幅に対して不足しているが、それぞれ2分の1以上確保されている箇所。	
法崩れ・すべり	法崩れ又はすべりの実績があるが、その対策が未施工の箇所。	法崩れ又はすべりの実績があるが、その対策が未暫定施工の箇所。 法崩れ又はすべりの実績はないが、堤体あるいは基礎地盤の土質、法勾配等からみて法崩れ又はすべりが発生するおそれのある箇所で、所要の対策が未施工の箇所。	
漏水	漏水の履歴があるが、その対策が未施工の箇所。	漏水の履歴があり、その対策が暫定施工の箇所。 漏水の履歴はないが、破堤跡又は旧川跡の堤防であること、あるいは基礎地盤及び堤体の土質等からみて、漏水が発生するおそれがある箇所で、所要の対策が未施工の箇所。	
水衝・洗掘	水衝部にある堤防の前面の河床が深掘れしているがその対策が未施工の箇所。 橋台取り付け部やその他の工作物の突出箇所で、堤防護岸の根固め等が洗われ一部破損しているが、その対策が未施工の箇所。 波浪による河岸の欠壊等の危険に瀕した実績があるが、その対策が未施工の箇所。	水衝部にある堤防の前面の河床が深掘れにならない程度に洗掘されているが、その対策が未施工の箇所。	
工作物	河川管理施設等応急対策基準に基づく改善措置が必要な堰、橋梁、樋管その他の工作物の設置されている箇所。 橋梁その他の河川横断工作物の桁下高等が計画高水流量規模の洪水の水位(高潮区間の堤防にあつては計画高潮位)以下となる箇所。	橋梁その他の河川横断工作物の桁下高等と計画高水流量規模の洪水の水位(高潮区間の堤防にあつては計画高潮位)との差が堤防の計画余裕高に満たない箇所。	
工事施工			出水期間中に堤防を開削する工事箇所又は仮締切り等により、本堤に影響を及ぼす箇所。
新堤防・破堤跡・旧川跡			新堤防で築造後3年以内の箇所。 破堤跡又は旧川跡の箇所。
陸閘			陸閘が設置されている箇所。

種別	重要度		要注意区間
	A 水防上最も重要な区間	B 水防上重要な区間	
流下能力不足			堤防高は基準を満足しているが河道断面が不足し、計画高水流量規模の洪水が流下したときに、想定される水位が現況の堤防高を超える、若しくは現況の堤防高までの余裕高が該当地点における堤防の計画上の余裕高に満たない箇所。
開口部			道路等が交差するために堤防の高さを下げた箇所では計画高水流量規模の洪水が流下したときに、想定される水位が現況の堤防高を超える、若しくは現況の堤防高までの余裕高が該当地点における堤防の計画上の余裕高に満たない箇所。

## 4-7 徳島県管理河川重要水防区域評価基準

平成17年2月7日 河第878号 河川課長通知  
最終改正：平成18年11月2日 河第398号

種別	重要度		要注意区間
	A 水防上最も重要な区間	B 水防上重要な区間	
堤防高	現況の堤防高と堤内地盤高の差が0.6m以上の区間の内、計画高水位(高潮区間の堤防にあつては計画高潮位)が設定されている箇所にあつては、計画高水位(高潮区間の堤防にあつては計画高潮位)が現況の堤防高を越える箇所。	現況の堤防高と堤内地盤高の差が0.6m以上の区間の内、計画高水位(高潮区間の堤防にあつては計画高潮位)が設定されている箇所にあつては、計画高水位(高潮区間の堤防にあつては計画高潮位)が現況の堤防高を越えないが、その差が堤防の計画余裕高に満たない箇所。	
	現況の堤防高と堤内地盤高の差が0.6m以上の区間の内、計画高水位(高潮区間の堤防にあつては計画高潮位)が設定されていない箇所にあつては、既往最高水位が現況の堤防高を越えた履歴がある箇所。	現況の堤防高と堤内地盤高の差が0.6m以上の区間の内、計画高水位等が設定されていない箇所にあつては、既往最高水位が現況の堤防高を越えた履歴はないが、その差が0.6m未満の箇所。	
堤防断面	現況の堤防高と堤内地盤高の差が0.6m以上の区間の内、計画の堤防断面が設定されている箇所にあつて、現況の堤防断面あるいは天端幅が計画の堤防断面あるいは計画の天端幅の2分の1未満の箇所。	現況の堤防高と堤内地盤高の差が0.6m以上の区間の内、計画の堤防断面が設定されている箇所にあつて、現況の堤防断面あるいは天端幅が計画の堤防断面あるいは計画の天端幅に対して不足しているが、それぞれ2分の1以上確保されている箇所。	
洪水痕跡	現況の堤防高と堤内地盤高の差が0.6m未満(無堤区間を含む)の区間の内、既往最高水位が現況の堤防高(無堤区間にあつては河岸の高さ)を越え、これにより背後地の人家等に床上浸水が発生した履歴がある箇所。	現況の堤防高と堤内地盤高の差が0.6m未満(無堤区間を含む)の区間の内、既往最高水位が現況の堤防高(無堤区間にあつては河岸の高さ)を越え、これにより背後地の人家等に床下浸水が発生した履歴がある箇所。	
法崩れ・すべり	法崩れ又はすべりの履歴があるが、その対策が未施工の箇所。	法崩れ又はすべりの履歴があるが、その対策が暫定施工の箇所。 法崩れ又はすべりの履歴はないが、堤体あるいは基礎地盤の土質、法勾配等からみて法崩れ又はすべりが発生するおそれのある箇所、所要の対策が未施工の箇所。	
漏水	漏水の履歴があるが、その対策が未施工の箇所。	漏水の履歴があり、その対策が暫定施工の箇所。 漏水の履歴はないが、破堤跡又は旧川跡の堤防であること、あるいは基礎地盤及び堤体の土質等からみて、漏水が発生するおそれがある箇所、所要の対策が未施工の箇所。	

種別	重要度		要注意区間
	A 水防上最も重要な区間	B 水防上重要な区間	
水衝・洗掘	水衝部にある堤防の前面の河床が深掘れしているが、その対策が未施工の箇所。 橋台取り付け部やその他の工作物の突出箇所、堤防護岸の根固め等が洗われ一部破損しているが、その対策が未施工の箇所。 波浪による河岸の欠壊等の危険に瀕した履歴があるが、その対策が未施工の箇所。	水衝部にある堤防の前面の河床が深掘れにならない程度に洗掘されているが、その対策が未施工の箇所。	
工作物	河川管理施設等応急対策基準に基づく改善措置が必要な堰、橋梁、樋管その他の工作物の設置されている箇所。		
	現況の堤防高と堤内地盤高の差が0.6m以上の区間内、計画高水位(高潮区間の堤防にあつては計画高潮位)が設定されている箇所にあつては、橋梁その他の河川横断工作物の桁下高等が計画高水位(高潮区間にあつては計画高潮位)以下となる箇所。	現況の堤防高と堤内地盤高の差が0.6m以上の区間内、計画高水位(高潮区間の堤防にあつては計画高潮位)が設定されている箇所にあつては、橋梁その他の河川横断工作物の桁下高等が計画高水位(高潮区間の堤防にあつては計画高潮位)を上まわすが、その差が堤防の計画余裕高に満たない箇所。	
	現況の堤防高と堤内地盤高の差が0.6m以上の区間内、計画高水位(高潮区間の堤防にあつては計画高潮位)が設定されていない箇所にあつては、既往最高水位が橋梁その他の河川横断工作物の桁下高等に達した履歴がある箇所。	現況の堤防高と堤内地盤高の差が0.6m以上の区間内、計画高水位(高潮区間の堤防にあつては計画高潮位)が設定されていない箇所にあつては、既往最高水位が橋梁その他の河川横断工作物の桁下高等に達した履歴はないが、その差が0.6m未満の箇所。	
	現況の堤防高と堤内地盤高の差が0.6m未満の区間内、その設置に起因する堰上げ等により河川管理施設等に損傷を及ぼし又は背後地の人家等に床上浸水を発生させた履歴がある橋梁その他の河川横断工作物の設置されている箇所。	現況の堤防高と堤内地盤高の差が0.6m未満の区間内、その設置に起因する堰上げ等により背後地の人家等に床上浸水を発生させた履歴がある橋梁その他の河川横断工作物の設置されている箇所。	
工事施工			出水期間中に堤防を開削する工事箇所又は仮締切り等により本堤に影響を及ぼす箇所。
新堤防・破堤跡・旧川跡	破堤跡で、河川改修工事が未施工の箇所。		新堤防で、築造後3年以内の箇所。 破堤跡又は旧川跡の箇所。
陸閘			陸閘が設置されている箇所。

## 4-8 重要水防区域一覽表

西部総合県民局（三好）管内

（ ）は重複距離・人数

付図番号	河川名 海岸名 湾岸別	左右岸	区分	担当水 防管理 団体の 名称	重要水防区域				対策	関係区域			危険な場合の措置			備考		
					揚所	延長 (m)	A (m)	B (m)		要 (m)	種別	水防対 策工法	地区名	戸数 (戸)	住民 数 (人)		担当水防団 及び人数 (人)	避難場所
1	吉野川	左	国	三好市	中津	1,817 1箇所	1,817 (1817)	四国 中央橋		工作物 (橋梁) 堤防高 堤防断面	—	中津	79	159	池田 第3分団 36	箸蔵小学校	210	
2	吉野川	右	国	三好市	辻	1,386	1,386 (1386)			工作物 (橋梁) 堤防高 堤防断面	—	旭町 浜東 浜西 新町 仲ノ町 本町 西新町東 中村東 中村西 女法寺	391	841	井川 第1.2.3 分団 80	辻高校 池田高等学校辻校 井川中学校	500	
3	吉野川	右	国	三好市	西井川	192	192 (192)			堤防高 堤防断面	—	森	60	154	井川 第4分団 29	西井川保育所	50	
4	吉野川	右	国	三好市	ヤマダ	191	191 (191)			堤防高 堤防断面	—	島東 島南 供養地西	253	514	池田 第1分団 42	三好市役所 供養地分館 池田総合体育館	720	
5	吉野川	左	国	東みよ し町	足代	1,147	1,147 (1,147)			堤防高 堤防断面	—	伊月 東原 宮ノ岡	157	365	第12.13 分団 66	足代小学校 足代公民館	613	
6	吉野川	左	国	東みよ し町	昼間	1,745	1,745 (1,745)			堤防高 堤防断面	—	中屋 荒天神 京伝 宮内 重田 光下 光西	206	524	第14.15 分団 68	東みよし町役場 (三好庁舎) 中央公民館	1,531	

付図番号	河川名 海岸名 湾岸別	左右岸	区分	担当水 防管理 団体の 名称	重要水防区域						対策	関係区域			危険な場合の措置		備考	
					場所	延長 (m)	A (m)	B (m)	要 (m)	種別		水防対 策工法	地区名	戸数 (戸)	住民 数 (人)	担当水防団 及び人数 (人)		避難場所
7	吉野川	右	国	東みよ し町	毛田	706	706			堤防高 堤防断面	—	毛田	31	51	第2分団 14	毛田小学校 毛田公民館	818	
8	吉野川	右	国	東みよ し町	稲持	3,767 (3,287) 高島橋	三三 大橋	(480)		堤防高 堤防断面 新堤防 工作物(橋 梁)	—	稲持	21	40	第10.11 分団 30	稲持集会所 貞広集会所 滝下生活改善 センター	127	
9	吉野川	右	国	東みよ し町	中庄		角の浦 大橋			工作物 (橋梁)	—	角	87	181	第3分団 36	三加茂公民館	226	
10	鮎苦 谷川	左	県	三好市	下ノ段	200				積土の う工 捨土の う工		下ノ段	131	182	池田 第3分団 (35)	箸蔵小学校	(210)	
11	弥十 柳川	左	県	三好市	島西 堤宮下 南新町南 南新町ハヤシ 親愛会 柳川東	1,500	800	700		堤防高	積土の う工	島西 堤宮下 南新町南 南新町ハヤシ 親愛会 柳川東	302	646	池田 第1.2分団 76 (43)	池田小学校 池田中学校	400	



付図番号	河川名 海岸名 湾岸別	左右岸	区分	担当水 防管理 団体の 名称	重要水防区域						対策	関係区域			危険な場合の措置			備考
					場所	延長 (m)	A (m)	B (m)	要 (m)	種別		水防対 策工法	地区名	戸数 (戸)	住民 数 (人)	担当水防団 及び人数 (人)	避難場所	
12	弥十 柳川	右	県	三好市	柳川西 高友 池南北 池南東1 池南東2 池南南	1,400	600	800		堤防高	積土の う工	柳川西 高友 池南北 池南東1 池南東2 池南南	446	935	池田 第1.2分団 (76)	池田小学校 池田中学校	(400)	
13	井内 谷川	左	県	三好市	井内東	100	0	100		洗掘	積土の う工	吉木	41	68	井川 第6分団 36	井内小学校	180	
14	白川 谷川	左	県	三好市	中野 白川 光兼	1,300	300	1,000		堤防高	積土の う工	中野 白川 光兼	99	166	山城 第5分団 18	公民館河内分館	30	
15	白川 谷川	右	県	三好市	光兼	300		300		堤防高	積土の う工	中野 白川 光兼	(44)	(75)	山城 第5分団 18 (18)	公民館河内分館	(30)	
16	白川 谷川	左	県	三好市	栗山	100	100			堤防高	積土の う工	栗山	13	21	山城 第5分団 18 (18)	栗山地区集会所	15	
17	白川 谷川	右	県	三好市	栗山	100	100			堤防高	積土の う工	栗山	(13)	(20)	山城 第5分団 18 (18)	栗山地区集会所	(15)	
18	銅山川	左	県	三好市	大月橋 下流	200		200		堤防高	積土の う工	大月 大野	122	249	山城 第4分団 30	大野小学校 大野公民館	310	
19	銅山川	右	県	三好市	信正	200		200		堤防高	積土の う工	信正	69	124	山城 第4分団 (30)	大野小学校 大野公民館	(310)	

付図番号	河川名 海岸名 湾岸別	左右岸	区分	担当水 防管理 団体の 名称	重要水防区域						対策	関係区域			危険な場合の措置			備考
					場所	延長 (m)	A (m)	B (m)	要 (m)	種別		水防対 策工法	地区名	戸数 (戸)	住民 数 (人)	担当水防団 及び人数 (人)	避難場所	
20	小川 谷川	右	県	東みよ し町	昼間	250		250		堤防高	積土の う工 捨土の う工	光北住宅 南平台 敷地東 小川谷団 地	109	218	第15分団 (32)	東みよし町役場 (三好庁舎) 中央公民館	(1,531)	
21	小川 谷川	左	県	東みよ し町	昼間	150		150		洗堀	積土の う工 捨土の う工	光北 光下 光西	71	187	第15分団 (32)	東みよし町役場 (三好庁舎) 中央公民館	(1,531)	
22	稲持 谷川	右	県	東みよ し町	稲持	500		500		堤防高	積土の う工	稲持	(162)	(324)	第10.11 分団 (30)	稲持集会所 貞広集会所 滝下生活改善 センター	(127)	
23	稲持 谷川	左	県	東みよ し町	稲持	500		500		堤防高	積土の う工	稲持	(162)	(324)	第10.11 分団 (30)	稲持集会所 貞広集会所 滝下生活改善 センター	(127)	
24	加茂 谷川	左	県	東みよ し町	古川 東新町	900		900		堤防高	積土の う工	古川 東新町	235	466	第7.9分団 (53)	東みよし町役場	2,102	
小計	国土交通省 徳島県 市町村		9 15 0	2		10,951 7,700 0	10,951 2,000 0	0 5,700 0	0 0 0				3,085	6,758	570		7,682	

4-9 河川の重要な樋門

河川名	樋門名	所在地			門扉形状		機能		管理者	備考
		市	町	字	寸法 縦×横(m)	連数	何製扉	何式		
吉野川	書院谷 樋門	三好市	池田町	シマ	2.00 × 2.00	1	鋼製	フラップゲート式	国土交通省	
弥十柳川	弥十柳川第1 樋門	三好市	池田町	サラダ	1.30 × 1.10	1	鋼製	手動スピンドル	徳島県 (河川整備課)	
弥十柳川	弥十柳川第2 樋門	三好市	池田町	シマ	1.30 × 1.10	1	鋼製	電動ラック式	徳島県 (河川整備課)	
吉野川	芝生中鳥川 樋門	三好市	三野町	清水	3.80 × 5.00	1	鋼製	鋼製ローラーゲート 電動ラック式(連動)	国土交通省	
吉野川	大イデ川 樋門	三好市	三野町	太刀野	4.00 × 2.00	1	鋼製	油圧シリンダ-式(単動)	国土交通省	
吉野川	馬谷川 樋門	三好市	三野町	太刀野	2.60 × 2.50	1	鋼製	油圧シリンダ-式(単動)	国土交通省	
吉野川	堂の谷川 樋門	三好市	三野町	太刀野	2.50 × 2.50	1	鋼製	油圧シリンダ-式(単動)	国土交通省	
吉野川	孫十郎谷 樋門	三好市	三野町	太刀野	1.80 × 1.90	1	鋼製	フラップゲート式	国土交通省	
吉野川	杉ノ宮 樋門	三好市	三野町	芝生	1.00 × 1.00	1	鋼製	フラップゲート式	国土交通省	
吉野川	浪打 樋門	三好市	三野町	芝生	1.00 × 1.00	1	鋼製	フラップゲート式	国土交通省	
吉野川	馬場谷川 樋門	三好市	三野町	芝生	1.80 × 3.20	1	鋼製	電動ラック式(連動)	国土交通省	
吉野川	滝谷川 樋門	三好市	三野町	芝生	5.60 × 3.50	1	鋼製	電動ラック式(連動)	国土交通省	

4-10 地震時に緊急点検を行う農業用ため池の一覧表

令和2年1月1日現在

震度5弱以上	名称	所在地	堤高 (m)	堤頂長 (m)	貯水量 (m <sup>3</sup> )	受益地 (ha)	管理者名	関係 市町村	所管 事務所	備考
	門所池	三好市三野町芝生	4.5	140.0	4,000	16.0	河内谷土地改良区	三好市	三好	
	地神池	三好市三野町芝生	5.0	215.0	3,000	24.0	河内谷土地改良区	三好市	三好	
	桶川池	三好市三野町芝生	10.0	108.0	22,000	29.0	河内谷土地改良区	三好市	三好	
	亭山池	三好市三野町芝生	9.4	48.0	12,000	8.0	河内谷土地改良区	三好市	三好	
	風呂谷池	三好市三野町芝生	6.7	28.0	3,000	1.0	河内谷土地改良区	三好市	三好	
	スリバチ池	三好市三野町芝生	7.2	46.0	3,500	2.0	河内谷土地改良区	三好市	三好	
	花園池	三好市三野町太刀野山	4.4	109.0	3,000	13.0	河内谷西部土地改良区	三好市	三好	
	古池	三好市池田町マチ	2.9	291.0	3,000	0.2	三好市	三好市	三好	
	高戸星池	三好市池田町中西フジグロ	6.3	46.0	5,000	0.1	三好市	三好市	三好	
	共栄塘	三好市池田町ヤマダ	13.1	41.0	8,000	0.6	共栄塘水利組合	三好市	三好	
	新池	三好市池田町シンヤマ	9.3	80.0	15,000	3.0	新池田子の会水利組合	三好市	三好	
	楠池	三好市池田町トラゲ	4.7	42.0	1,000	0.1	三好市	三好市	三好	
	吉本池	三好市井川町西井川	9.8	38.0	9,100	—	西井川水利組合	三好市	三好	
	佐藤池	三好市三野町芝生	2.5	12.0	600	—	個人所有(管理)	三好市	三好	
	喜多池	三好市三野町太刀野山	3.0	10.0	200	—	個人所有(管理)	三好市	三好	

## 4-11 保安林配備一覧表

民有保安林配備現況表

令和5年3月31日現在

県民局 事務所名	保安林の 種類 市町村	水源涵養保安林		土砂流出防備保安林 土砂崩壊防備保安林		その他の 防災保安林		計	
		箇所数	面積 (ha)	箇所数	面積 (ha)	箇所数	面積 (ha)	箇所数	面積 (ha)
西部 (三好)	三好市	220	16,517	896	2,275	19	115	1,135	18,907
	東みよし町	32	1,514	269	906	4	20	305	2,440
	小計	252	18,031	1,165	3,181	23	135	1,440	21,347

国有保安林配備現況表

令和5年3月31日現在

県民局 事務所名	保安林の 種類 市町村	水源涵養保安林		土砂流出防備保安林		国有 (ha)	官有 (ha)	計 (ha)
		国有 (ha)	官有 (ha)	国有 (ha)	官有 (ha)			
西部 (三好)	三好市	8,797	463	197	0	8,994	463	9,457
	東みよし町	0	128	0	0	0	128	128
	小計	8,797	591	197	0	8,994	591	9,585

4-12 孤立可能性集落一覽

	市町村	町村名	地域名	集落名
1	三好市	井川町	井内東	吹
2				正夫大森
3				大久保
4				倉石松舟
5				馬場平
6				中津吉木
7			井内西	岩坂
8				知行
9				荒倉
10				下影
11				西ノ浦
12				野住
13				尾越杉ノ木
14				段地
15				安田
16				三檜尾
17			西井川	里川
18				長尾
19			井関・向坂	井関坂町
20		池田	漆川	漆川2（国畑）
21			白地	府甲部東西
22				野呂内
23			箸蔵	下野呂内
24			川崎	山貝
25				千足
26			松尾	石内
27				五軒黒川
28		松尾	宮石	
29		山城	相川	相川
30			佐連	佐連
31			若山	若山
32			下名	南日浦
33				下名影
34				日浦
35				羽瀬

	市町村	町村名	地域名	集落名
36	三好市	山城	大谷	大谷
37			西宇	水無
38				峯
39			黒川	黒川
40			中野・白川	中有
41			光兼	光兼
42			粟山	粟山
43			西祖谷山村	有瀬
44		有瀬下		
45		中尾		中尾
46		閑定		閑定
47		善徳		名越
48		一字		一字枝
49		田ノ内		田ノ内
50		東祖谷	久保	久保蔭
51				かずら原
52			菅生	菅生日浦
53				菅生蔭
54				菅生蔭奥
55			中上	中上
56			釣井	釣井
57			大西	大西
58			大枝	大枝

## 5. 危険物施設に関する資料



## 5-1 危険物施設一覧表

液化石油ガス

令和元年12月1日現在

事業所名	所在地	電話番号
(株)佐賀	三野町芝生1215-2	77-2070
中西プロパン	三野町太刀野7	77-2236
阿佐プロパン販売店	井川町井内西5021	78-2760
(有)立川商店	井川町辻153-3	78-2311
安全ホームガス(株)	池田町ウエノ2978-1	72-0162
(有)岡田プロパン	池田町州津西ノ久保320-1	72-5688
四国岩谷産業(株)池田営業所	池田町マチ2181-17	72-1188
(有)大黒屋プロパン	池田町トウゲ79-2	72-2323
日本プロパンガス(株)池田工場	池田町白地井ノ久保1611	74-1811
池田プロパン(有)	池田町白地本名44-2	76-4777
藤田商事(株)池田オートガス	池田町州津片山79	76-0355
ミタプロパン	池田町マチ2405-2	76-5115
阿波みよし農業協同組合西部センター	池田町マチ2538	72-0159
(有)米沢プロパン	池田町中西ナガタ59-3	74-0259
(有)川口プロパン	山城町大川持587	86-1105
(有)梅平商店	西祖谷山村善徳68-9	87-2218
(有)谷口商店	西祖谷山村善徳253-4	87-2898
(有)山口屋	西祖谷山村徳善西7	84-1111
(有)河井商店	東祖谷京上146-7	88-2234
出口石油(有)	東祖谷京上156-1	88-2030

## ガソリンスタンド

令和元年12月1日現在

事業所名	所在地	電話番号
木下石油商店	三野町加茂野宮615-2	77-3373
河内石油店	三野町芝生902	77-3618
田口石油	三野町太刀野615-2	77-2709
垂水石油三野給油所	三野町芝生393-1	77-2177
立川石油	井川町辻153-3	78-2311
徳島石油(株)池田給油所	井川町西井川2-3	72-2112
丸善商事(株)池田営業所	井川町西井川6	72-4344
阿波みよし農協箸蔵給油所	池田町州津乳ノ木1398-3	72-7030
池田石油(株)阿波池田給油所	池田町ウエノ2793-2	72-0506
石井石油商会(有)シマ給油所	池田町シマ682-1	72-0157
谷石油(有)	池田町馬路横持9-1	74-1535
西日本宇佐美池田トラックステーション	池田町ウエノ3158-9	72-6866
ファンタジスタプレスポ阿波池田給油所	池田町サラダ1612-2	72-8272
大歩危石油店	山城町下名1010-2	4-1253
ゼネラル祖谷口(株)	山城町下川589-4	86-2056
ゼネラル祖谷口(株)伊予川給油所	山城町黒川1631	86-2572
中岡石油	山城町下川21-1	86-1171
みさき商事	山城町黒川3-3	86-2163
宮本石油店	山城町大野496-1	86-3022
出口石油(有)	西祖谷山村一字377-24	87-2045
河井商店(有)	東祖谷京上146-7	88-2234
出口石油(有)	東祖谷久保753-2	88-2805

## 5-2 高圧ガス大量保有事業所一覧表

令和元年12月1日現在

製造（一般）

事業所名	所在地	電話	ガスの名称
四電エンジニアリング(株) 池田支店	三好市井川町才長谷115-1	0883-78-2937	六フッ化硫黄

製造（液化石油ガス）

事業所名	所在地	電話	貯槽	摘要
日本プロパンガス(株) 池田工場	三好市池田町白地井ノ久保1611	0883-74-1811	30t×1基	充填所

貯蔵所（一般、液化石油ガス）

事業所名	所在地	電話
徳島県立三好病院	三好市池田町シマ815-2	0883-72-1131
三好産業(有)	三好市三野町清水957	0883-77-4343
藤田商事(株)池田営業所	三好市池田町州津片山79-2	0883-76-0355
阿波三好農協燃料 センター	三好市池田町州津乳ノ木 1389-1	0883-72-1388

### 5-3 火薬類製造所一覧表

火薬類製造所等一覧表

令和元年12月1日現在

販売業者名	販売所所在地
(株) マナビ商事	三好市池田町サラダ1768-1

### 5-4 毒物・劇物取扱施設数

令和元年12月1日現在

業種 市町村	一般販売業	農薬用品目販売業	特定品目販売業	計
	三好市 計	10	3	1

### 5-5 放射線同位元素保有事業所

該 当 無 し
---------

## 6. 防災資機材等に関する資料

6-1 水防倉庫設置および備蓄資材の状況

水防 管理 団体名	設置場所 水防倉庫 消防倉庫	河川名 海岸名 港湾名	照 明 器 具	器具資材																								
				鎌	斧	鋸	スコップ	ツルハシ	鍬	ジョレン	ハグチ	ハンマー類	土のう袋類	ビニールシート・ むしろ	縄・ロープ	竹	丸太	くい	板類	鉄線	くぎ	かすがい	蛇籠	土砂	袋入土砂			
三好市	三好市役所 倉庫	吉野川 弥十柳川 鮎苔谷川 馬路川 松尾川	5	4	4	4	4	4	4	4	5	5	5	5	5	5	5	5	5	5	5	5	5	5	5			
			2	5	5	5	5	5	5	5	5	5	5	5	5	5	5	5	5	5	5	5	5	5	5			
			7	4	2	2	2	2	2	2	2	2	2	2	2	2	2	2	2	2	2	2	2	2	2	2		
			2	2	2	2	2	2	2	2	2	2	2	2	2	2	2	2	2	2	2	2	2	2	2	2	2	
			3	10	3	3	3	3	3	3	3	3	3	3	3	3	3	3	3	3	3	3	3	3	3	3	3	
	三好市	井川支所 倉庫	井ノ内 谷川	2	2	2	2	2	2	2	2	2	2	2	2	2	2	2	2	2	2	2	2	2	2	2	2	
				3	10	3	3	3	3	3	3	3	3	3	3	3	3	3	3	3	3	3	3	3	3	3	3	
				7	4	2	2	2	2	2	2	2	2	2	2	2	2	2	2	2	2	2	2	2	2	2	2	2
				2	2	2	2	2	2	2	2	2	2	2	2	2	2	2	2	2	2	2	2	2	2	2	2	2
				3	10	3	3	3	3	3	3	3	3	3	3	3	3	3	3	3	3	3	3	3	3	3	3	3
小計			21	30	21	21	90	67	23	36	21	7,580	5	5	0	100	0	0	0	0	0	0	0	0	0			

## 6-2 化学消化薬剤保有数

平成30年10月現在

地区	事務所名	連絡先 (電話)	担当課	製品名	数量 (リットル)	輸送手段 の有無	備考
三好	みよし広域連合 消防本部	(0883) 76-5119	警防課	フォレックスパンS	180	有	東消防署 100 リットル
				ミラクルフォーム	140		池田消防署 140 リットル
							西分署 40 リットル
							祖谷分署 40 リットル

## 6-3 林野火災用空中消火資機材等保有状況

### (1) 県保有分

資器材等の名称	数量	規格等
散布装置(水のう型)	14基	中型ヘリ用 700リットル型
混合機	4基	
組立水そう	6基	2,500リットル型
可搬式動力ポンプ	4台	B-3級
ホース	24本	口径65mm 長さ20m
吸管	6本	口径75mm 長さ8m
消火薬剤(20kg入)	100缶	エフアールS
消火薬剤(20kg入)	100缶	エフアールT
展着剤(20kg入)	50袋	CMC
着色剤(5kg入)	4缶	
バケツ	4基	<ul style="list-style-type: none"> <li>7570リットル型 1基 (大型ヘリ用) (保管場所: 徳島県消防防災航空隊)</li> <li>1590リットル型 3基 (うち2基は海上自衛隊徳島教育航空群に貸与中)</li> </ul>

保管場所: 板野郡北島町鯛浜字大西165

徳島県立防災センター備蓄倉庫 (連絡先: 徳島県消防学校 (088-683-2200))

: 徳島県立防災センター (088-683-2100)

連絡先: 徳島県危機管理部消防保安課 (088-621-2284)

### (2) 市保有分

資機材 団体名	ジェット シューター	チェーンソー
三好市	80	110

## 6-4 消防用水利一覧

消火栓	消防井戸	防火水槽		河川・池等	プール	その他
		40m <sup>3</sup> 以上	40m <sup>3</sup> 以下			
96	0	741	250	18	19	0

## 6-5 備蓄物資一覧

令和6年2月1日現在

品目	種類	数
食料	アルファ化米（リゾット型対応）	11,346食
	アルファ化米（おかゆ）	1,350食
副食	保存用ビスケットクラッカー等	5,686食
幼児副食	保存用ビスコ	2,245食
液体ミルク	アレルギー対応型	300缶
飲料水		24,000ℓ
生活必需品	哺乳瓶	230本
	紙おむつ（子供用）	3,056枚
	紙おむつ（大人用）	3,446枚
	生理用品（女性用）	18,300枚
	毛布	2,597枚
	トイレットペーパー	3,264ロール
	マスク	2,610枚
資機材	懐中電灯	245個
	ブルーシート	192枚
	発電機	70台
	投光器	80台
	災害用トイレ	44台
	クッションマット（断熱マット）	1,338枚
	屋内用避難所テント（200*200） ひなんルーム2人用（2～3）	350張
	屋内用避難所テント（200*100） ひなんルーム1人用（1～2）	100張
	簡易ベット	250脚
	土のう袋	4,470枚
	炊き出しセット（炊き出しステーション）	10セット



## 7. 報道機関に関する資料

## 7-1 日本放送協会の災害報道体制

### 災害の種類と体制

- ◎ 災害には，地震，津波，台風，豪雨，大火，船舶，航空機，鉄道，バスなどの事故，爆発事故，工場災害などが考えられる。
- ◎ 災害の規模により以下の体制をとる

体制	編成	動員
1種体制	警報・注意報その他緊急を要する告知放送を長時間にわたって臨時放送する。	体制別動員計画表に基づき動員
2種体制	平常番組の一部を災害番組に切り替えて放送する	1種体制の動員数を越えて動員
3種体制	平常番組の大部分を災害番組に切り替えて放送する。	動員対象者全員を動員

### 気象警報等

対応	対象となる警報
G（スーパー） R1（上のせ） FM（上のせ）	暴風、大雨、暴風雪、大雪、高潮、洪水、波浪 竜巻注意情報、記録的短時間大雨情報 土砂災害警戒情報、はんらん警戒情報、はんらん危険情報

### 地震・津波情報

震度	徳島単	全国
1 2	G（スーパー） R1（上のせ）	
3 4	（特設ニュースの場合あり）	G（スーパー） R1（上のせ）
5弱・5強	徳島単で独自放送を開始 ★休日や夜間でも中断ノルマルで一報 （全中受け、参加の場合あり）	G（ノルマル可） R1－FM（上のせ） 津波注意報は震度5の全国対応同等
6弱以上 大津波・津波 警報	全波臨時ニュース	

※総合テレビ・R1・FMは、24時間放送

## 7-2 四国放送非常事態対策要綱

四国放送は、非常事態の発生に対応し、次の通り対策要綱を定める。

### 1 非常事態

ここにいう非常事態とは重大な災害及び社会を震撼させる大規模事件などの発生にともない、通常の放送番組を変更して緊急に報道すべき場合をいう。

#### I 非常事態の区分

非常事態をその重大性により、次の通り区分し対策を定める。

##### 1-1 ランクA 非常事態の最大級のもの

[想定事例]

- a. 地震（エリア内で震度5以上）
- b. 津波（県沿岸に大津波警報）
- c. 台風（第2室戸台風級の直撃）
- d. 大火（エリア内主要都市の人口密集地域での大火災）
- e. 航空機事故（エリア内空域での旅客機墜落事故）
- f. 船舶事故（エリア内海域での旅客船沈没事故）
- g. 列車事故（エリア内線区での旅客列車転覆事故）
- h. その他ランクAの非常事態対策が必要な場合

##### 1-2 ランクB 非常事態ランクAに次ぐもの

[想定事例]

- a. 地震（エリア内で震度4、近県で震度6以上、首都圏で震度6以上）
- b. 津波（県沿岸に津波警報）
- c. 台風（進路からエリア内での被害発生が予想される時）
- d. その他エリア内住民の生命、財産に重大な影響を及ぼす災害、事件、事故等で非常事態対策が必要な場合

#### II 非常事態発生時の番組編成措置

非常事態発生時の番組編成の骨子を次の通りとする。

	非常事態ランクA	非常事態ランクB
テレビ	<ul style="list-style-type: none"> <li>① 臨時ニュース（カットイン） 情報入手と同時に番組中断し、スタジオ、情報カメラ、CG等で続報につながる</li> <li>② 特番 レギュラー枠をはずし、全面的に特番編成 CM放送は内容検討の上別途処理（ラジオも同じ）。</li> </ul>	<ul style="list-style-type: none"> <li>① 字幕速報（スーパー） 原則としてCMタイムを避けて字幕による速報スーパー。</li> <li>② 臨時ニュース 空き枠、ステブレ等を利用する。</li> <li>③ 特番 必要に応じレギュラー枠を差し替え特番編成。 CMは特段の指示がない限りレギュラー処理（ラジオも同じ）</li> </ul>
ラジオ	<ul style="list-style-type: none"> <li>① ニュース速報 番組を中断し、第1報をカットイン。 BGM、告知アナウンス等で続報につながる。</li> <li>② 特番 レギュラー枠をはずし、全面的に特番編成。テレビとの役割分担を明確化。</li> </ul>	<ul style="list-style-type: none"> <li>① ニュース速報 原則としてCMタイムを避けて本編の音を絞り速報する。</li> <li>② 臨時ニュース 可能枠で差し替え編成。</li> <li>③ 特番 必要に応じレギュラー枠を差し替え特番編成。</li> </ul>

### III 総合対策本部と放送対策部の設置

発生した非常事態の重大性により、総合対策本部及び放送対策部を設置する。

#### 3-1 総合対策本部

総合対策本部はランク A に区分された非常事態のうち 1-1 a 項のエリア内で震度 5 以上の地震が発生した場合に自動的に設置，また災害放送の維持継続と社員及び家族の安全確保を支援するため総合的な対策を立案遂行する必要がある場合，役員局長会で協議の上設置する。

#### 3-2 総合対策本部の構成

総合対策本部は常勤役員及び現業局長，ラ・テ編成部長，総務部長（2012年度職制による。以下の記述も同じ）により構成される。

本部長は社長があたり，社長不在の時は，役員局長が代行する。

#### 3-3 放送対策部

放送対策部は本要綱に規定したすべての非常事態の発生時及び報道担当者の進言により必要と思われる場合に設置する。

放送対策部は災害放送または非常事態に対応した緊急放送を円滑に行うための諸施策を企画立案し遂行する。

#### 3-4 放送対策部の構成

放送対策部は，現業役員局長，ラ・テ編成責任者，報道・制作・アナウンス責任者，ラ・テ技術運行責任者により構成される。

放送対策部に部長をおき報道制作局長があたる。（放送対策部の組織図及び役割は別冊の非常災害マニュアル参照）

### IV 非常事態発生の連絡

非常事態の発生が，夜間および早朝の場合，勤務者はただちに報道責任者（部長，不在のときにはデスク）に連絡したあとアナウンサーの確保をはかる。その後の連絡は，有線連絡網と無線呼び出しを併用し迅速に行う。

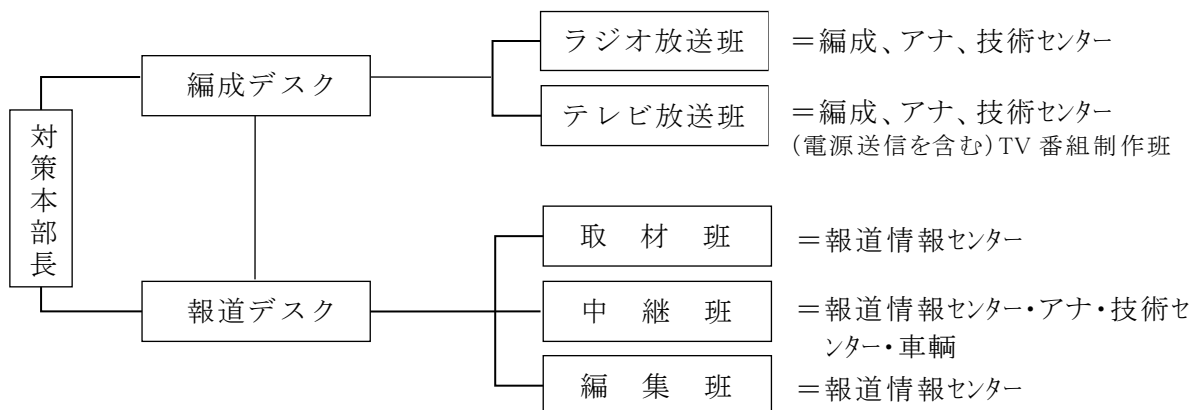
（緊急連絡体制は別冊の非常災害マニュアル参照）

### V 非常事態発生時の放送

災害放送については迅速正確な被災状況の報道による流言飛語の防止，公共機関の救済活動やライフラインに関する情報の大量化による安心の拡大，尋ね人のような個人レベルでの安全確認報道等，2011年3月11日に発生した東日本大震災の東北各局の報道活動を参考にする。

プライバシー侵害にあたるような被害者取材や被害地住民の感情を逆なでするような放送は厳に慎まなければならない。

### VI 非常事態下の対策本部組織図



## 7-3 エフエム徳島非常事態対策要綱

### [1] 非常災害の定義

震度5以上の大地震、津波、台風、火災などにより大災害が発生しサービスエリア内住民の生活に重大な影響が生じたり、エフエム徳島の放送機能が損なわれ、またはその恐れがある場合をいう。

この規模の大災害はA級非常災害とする。

震度4以下の地震、A級に次ぐ災害はB級非常災害とする。

### [2] 非常災害時と初期報道

#### 1. 発生直後

非常災害が確認された場合、まず総務及び放送部員は放送設備と機器を点検し、速やかに緊急災害放送を行う。

<通常の放送設備では放送できない場合>

S T L送信機損壊の場合は本社演奏所から、F M変調器、可搬型調整卓等を眉山送信所に搬送して、眉山送信所を臨時スタジオとし、緊急災害放送を行う。

#### 2. 非常災害のランク

(1) A級・・・非常災害のうち最大級のもので、番組の全面変更を要する場合。

[想定例] 県内に発生した震度5以上の大地震、津波、台風、洪水、大火等。

(2) B級・・・非常災害A級に次ぐもの。

[想定例] 震度4以下の地震、津波、台風、その他地域社会に影響を及ぼす災害の発生。

#### 3. 非常災害発生時の番組編成措置

##### (1) A級

##### a 臨時ニュースの挿入

発生と同時に番組中断。臨時ニュースを挿入する。

##### b 特別番組の編成

レギュラー枠をはずし、全面特別番組に切りかえる。

##### c C M 処理

C Mはその内容を検討し、挿入・不挿入を決定、スポンサー了解は可能な限り速やかに行うがやむを得ない場合は事後連絡とする。

##### (2) B級

##### a 臨時ニュースの挿入

A級に準ずる。番組の一時中断も可。

##### b 特別番組の編成

レギュラー枠は一応生かすも、適宜特番を編成する。

(ふさわしくない内容は中止又は変更する)

##### c C M 処理

A級に同じ。

#### 4. 各ランクの運用

発生した非常災害の各ランクの運用は、常勤取締役及び各部責任者の判断によるものとする(合議)。

事態の推移によるランクの変更、及び解除の指令も同様とする。

### [ 3 ] 非常災害対策本部の設置

#### 1. 非常災害対策本部

非常災害が発生し、ランクのA級及びB級を運用するときは、自動的に非常災害対策本部が設置される。

#### 2. 非常災害対策本部の構成

非常災害対策本部に非常災害本部長をおく。

非常災害対策本部長は常勤取締役の中から1名があたるものとする。但し、常勤取締役が不在の場合は各部責任者の中から1名があたるものとする。

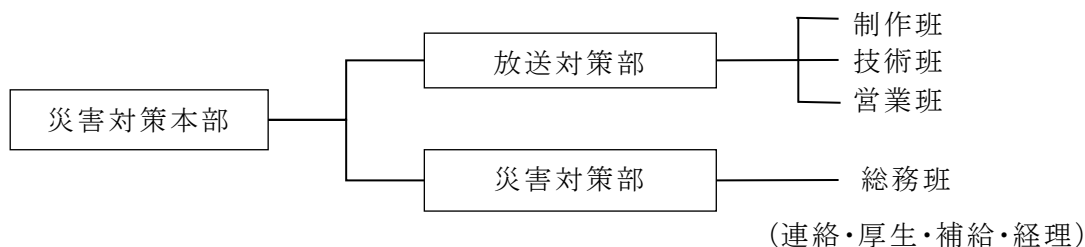
#### 3. 非常災害発生時の連絡

- (1) 非常災害の発生が通常の勤務時間内にあつては、災害の状況に応じて総務部を通じて直ちに非常災害対策本部を設置した旨、全社に通達する。
- (2) 非常災害が夜間及び早朝にあつては、勤務者は速やかに所属長に連絡し指示を受けるものとする。
- (3) 各部においては非常災害時の連絡系統を確立すると同時に交通網、通信手段等が途絶えた状態についても一応の想定をもち周知をはかる。
- (4) 臨時ニュースの挿入など必要と判断した場合は勤務者の裁量によって措置することもあり得る。但し、後刻必ずその旨を所属長に連絡し、各部の責任者に通知しなければならない。

#### 4. 非常災害下の放送内容規制

- (1) 非常災害下の特別放送番組にあつては、公共機関からの連絡発表事項を優先して取り扱う。
- (2) 災害放送にあつては、災害対策、災害状況、救護対策等の速報にあたり流言飛語の類は特に注意する。
- (3) 非常災害下の人心に違和感を与えるおそれのあるコマーシャルについてはこれを削除又は災害見舞等の内容に変更することがある。
- (4) 非常災害時におけるNHK徳島放送局のテレビジョン放送および音声による放送を受信しその内容を非常災害ニュース情報として利用する場合は、事前にNHK徳島放送局の許諾を得るとともに、出所、入手時刻をできるだけ詳しく示して放送する。その他の事項については非常災害時のニュース利用に関する覚書に従う。

#### 5. 非常災害下の対策本部組織図



## 8. 災害救助に関する資料

## 8-1 災害救助法の適用基準と算定基準

### 1 適用基準

災害救助法による救助は、市町村の区域単位にその区域を指定して行うものであり、同一原因による災害により、市町村の被害が一定の程度に達した場合で、かつ、被害を被った者が救助を要する状態にあるときに適用するものとし、おおむね次の基準によるものとする。

- (1) 市町村の区域内の人口に応じ、全壊、流出等による住家の滅失した被害世帯数（以下「被害世帯数」という。）が次の世帯数以上に達したとき。

災害救助法施行令別表第1（抜粋）

市町村の人口	被害世帯数	備考
5,000 人未満	30 世帯	平成 27 年 10 月 1 日 (国勢調査) 三好市人口 26,836 人
5,000 人以上 15,000 人未満	40 世帯	
15,000 人以上 30,000 人未満	<b>50 世帯</b>	
30,000 人以上 50,000 人未満	60 世帯	

- (2) 被害世帯が(1)の基準に達しないが、被害世帯が県の区域内において 1,000 世帯以上の住家が滅失した場合で、しかも市町村の人口に応じ、被害世帯数が次に示す世帯数以上に達したとき。

災害救助法施行令別表第3（抜粋）

市町村の人口	被害世帯数	備考
5,000 人未満	15 世帯	平成 27 年 10 月 1 日 (国勢調査) 三好市人口 26,836 人
5,000 人以上 15,000 人未満	20 世帯	
15,000 人以上 30,000 人未満	<b>25 世帯</b>	
30,000 人以上 50,000 人未満	30 世帯	

- (3) 県の区域内において 5,000 世帯以上の住家が滅失した場合で、市町村の区域内の被災世帯数が多数であるとき。
- (4) 災害が隔絶した地域に発生した等災害に係った者の救護を著しく困難とする特別の事情がある場合で、かつ、多数の世帯の住家が滅失した場合。（厚生大臣に事前協議が必要）
- (5) 多数の者が生命又は身体に危害を受け、又は受けるおそれが生じたとき。（厚生労働大臣に事前協議が必要）

### 2 算定基準

被害世帯の算定は、おおむね次の基準に従うものとする。

- (1) 住家の被害程度は、住家が滅失した世帯、すなわち全壊、全焼、流出等の世帯を基準とし、住家が半壊、半焼等著しく損傷した世帯については、2 世帯をもって 1 世帯と、床上浸水又は土砂のたい積等により一時的に居住することができない世帯は 3 世帯をもって 1 世帯とみなす。
- (2) 被害世帯数は、家屋の棟数又は戸数とは関係なく、世帯数で計算する。
- (3) 飯場、下宿等の一時的寄留世帯については、生活根拠の所在地等総合的条件を考慮しながら実状に即して決定する。



## 8-2 平成29年度災害救助基準

(平成29年4月1日現在)

救助の種類	対 象	費用の限度額	期 間	備 考
避難所の設置	災害により現に被害を受け、又は受けるおそれのある者に供与する。	(基本額) 避難所設置費 1人 1日当たり 320円以内 高齢者等の要援護者等を収容する「福祉避難所」を設置した場合、当該地域における通常の実費を支出でき、上記を超える額を加算できる。	災害発生の日から 7日以内	1 費用は、避難所の設置、維持及び管理のための賃金、職員等雇上費、消耗器材費、建物等の使用謝金、借上費又は購入費、光熱水費並びに仮設便所等の設置費を含む。 2 避難に当たっての輸送費は別途計上 3 避難所での生活が長期にわたる場合等においては、避難所に避難している者の健康上の配慮等により、ホテル・旅館など宿泊施設を借上げて実施することが可能。
応急仮設住宅の供与	住家が全壊、全焼又は流失し、居住する住家がない者であって、自らの資力では住宅を得ることができない者	○建設型仮設住宅 1 規模 応急救助の趣旨を踏まえ、実施主体が地域の実情、世帯構成等に応じて設定 2 基本額 1戸当たり 5,516,000円以内 3 建設型仮設住宅の供与終了に伴う解体撤去及び土地の原状回復のために支出できる費用は、当該地域における実費。	災害発生の日から 20日以内着工	1 費用は設置にかかる原材料費、労務費、付帯設備工事費、輸送費及び建築事務費等の一切の経費として 5,516,000円以内であればよい。 2 同一敷地内に概ね50戸以上設置した場合は、集会等に利用するための施設を設置できる。(50戸未満であっても小規模な施設を設置できる) 3 高齢者等の要援護者等を数人以上収容する「福祉仮設住宅」を設置できる。 4 供与期間は2年以内
		○借上型仮設住宅 1 規模 建設型仮設住宅に準じる 2 基本額地域の实情に応じた額	災害発生の日から 速やかに借上げ、提供	1 費用は、家賃、共益費、敷金、礼金、仲介手数料、火災保険等、民間賃貸住宅の貸主、仲介業者との契約に不可欠なものとして、地域の实情に応じた額とすること。 2 供与期間は建設型仮設住宅と同様。
炊き出しその他による食品の給与	1 避難所に収容された者 2 住家に被害を受け、若しくは災害により現に炊事のできない者	1人1日当たり 1,130円以内	災害発生の日から 7日以内	食品給与のための総経費を延給食日数で除した金額が限度額以内であればよい。 (1食は 1/3日)

救助の種類	対 象	費用の限度額	期 間	備 考								
飲料水の供給	現に飲料水を得ることができない者（飲料水及び炊事のための水であること。）	当該地域における通常の実費	災害発生の日から7日以内	輸送費、人件費は別途計上								
被服、寝具その他生活必需品の給与又は貸与	全半壊（焼）、流失、床上浸水等により、生活上必要な被服、寝具、その他生活必需品を喪失、若しくは毀損等により使用することができず、直ちに日常生活を営むことが困難な者	1 夏季（4月～9月）冬季、（10月～3月）の季別は 災害発生の日をもって決定する。 2 下記金額の範囲内	災害発生の日から10日以内	1 備蓄物資の価格は年度当初の評価額 2 現物給付に限ること								
					区 分	1人世帯	2人世帯	3人世帯	4人世帯	5人世帯	6人以上 1人増すごとに加算	
					全壊 流失	夏	18,400	23,700	34,900	41,800	52,900	7,800
						冬	30,400	39,500	54,900	64,200	80,800	11,100
半壊 半鐘 床上浸水	夏	6,000	8,100	12,100	14,700	18,600	2,600					
	冬	9,800	12,700	18,000	21,400	27,000	3,500					
医 療	医療の途を失った者（応急的処置）	1 救護班…使用した薬剤、治療材料、医療器具破損等の実費 2 病院又は診療所…国民健康保険診療報酬の額以内 3 施術者 協定料金の額以内	災害発生の日から14日以内	患者等の移送費は、別途計上								
助 産	災害発生の日以前又は以後7日以内に分べんした者であって災害のため助産の途を失った者（出産のみならず、死産及び流産を含み現に助産を要する状態にある者）	1 救護班等による場合は、使用した衛生材料等の実費 2 助産婦による場合は、慣行料金の100分の80以内の額	分べんした日から7日以内	妊婦等の移送費は、別途計上								
被災者の救出	1 現に生命、身体が危険な状態にある者 2 生死不明な状態にある者	当該地域における通常の実費	災害発生の日から3日以内	1 期間内に生死が明らかにならない場合は、以後「死体の捜索」として取り扱う。 2 輸送費、人件費は、別途計上								

被災した住宅 の応急修理	<p>1 住家が半壊（焼）し、自らの資力により応急修理をすることができない者</p> <p>2 大規模な補修を行わなければ居住することが困難である程度に住家が半壊（焼）した者</p>	<p>居室、炊事場及び便所等日常生活に必要最小限度の部分 1世帯当りの限度額</p> <p>574,000 円以内</p>	<p>災害発生の日から1ヵ月以内</p>	
-----------------	---	---	----------------------	--

救助の種類	対 象	費用の限度額	期 間	備 考
学用品の給与	住家の全壊（焼）流失半壊（焼）又は床上浸水により学用品を喪失又は毀損等により使用することができず、就学上支障のある小学校児童、中学校生徒、義務教育学校生徒及び高等学校等生徒。	1 教科書及び教科書以外の教材で教育委員会に届出又はその承認を受けて使用している教材、又は正規の授業で使用している教材実費 2 文房具及び通学用品は、1人当たり次の金額以内 小学生児童 4,400円 中学生生徒 4,700円 高等学校等生徒 5,100円	災害発生の日から （教科書） 1ヵ月以内 （文房具及び通学用品） 15日以内	1 備蓄物資は評価額 2 入進学時の場合は個々の実情に応じて支給する。
埋 葬	災害の際死亡した者を対象にして実際に埋葬を実施する者に支給	1 体当たり 大人（12歳以上） 210,200円以内 小人（12歳未満） 168,100円以内	災害発生の日から10日以内	災害発生の日以前に死亡した者であっても対象となる。
死体の捜索	行方不明の状態にあり、かつ、四囲の事情によりすでに死亡していると推定される者	当該地域における通常の実費	災害発生の日から10日以内	1 輸送費、人件費は、別途計上 2 災害発生後3日を経過したものは一応死亡した者と推定している。
死体の処理	災害の際死亡した者について、死体に関する処理（埋葬を除く。）をする。	（洗浄、消毒等） 1体当たり 3,400円以内	災害発生の日から10日以内	1 検案は原則として救護班 2 輸送費、人件費は、別途計上 3 死体の一時保存にドライアイスの購入費等が必要な場合は当該地域における通常の実費を加算できる。
		一時保存 既存建物借上費 通常の実費 既存建物以外 1体当たり 5,300円以内  検 案 救護班以外は慣行料金		
障害物の除去	居室、炊事場、玄関等に障害物が運びこまれているため生活に支障をきたしている場合で自力では除去することのできない者	市町村内において障害物の除去を行った一世帯当たりの平均 135,100円以内	災害発生の日から10日以内	
輸送費及び賃金職員等雇上費	1 被災者の避難に係る支援 2 医療及び助産 3 被災者の救出 4 飲料水の供給 5 死体の捜索 6 死体の処理 7 救済用物資の整理配分	当該地域における通常の実費	救助の実施が認められる期間以内	
実 費 弁 償	災害救助法施行令第4条第1号から第4号までに規定する者	災害救助法第7条第1項の規定により救助に関する業務に従事させた都道府県知事の総括する都道府県の常勤の職員で当該業務に従事した者に相当するものの給与を考慮して定める	救助の実施が認められる期間以内	時間外勤務手当及び旅費は別途に定める額

救助の種類	対 象	費用の限度額	期 間	備 考
救助の事務を行うのに必要な費用	1 時間外勤務手当 2 賃金職員等雇上費 3 旅費 4 需用費（消耗品費、燃料費、食糧費、印刷製本費、光熱水費、修繕料） 5 使用料及び賃借料 6 通信運搬費 7 委託費	救助事務費は、地方自治法施行令（昭和二十二年政令第十六号）第百四十三条に規定する歳出の会計年度所属区分により区分した当該年度の災害ごとにおいて、第一条から第十五条までに掲げる経費と法第五条第三項に要した額及び法第十九条に要した額並びに令第八条に定めるところにより算定した額の合算額を合算し、各合計額を合算した額から次に掲げる割合を乗じて得た額の合算額以内とすること。 1 三千万円以下の部分の金額については百分の十 2 三千万円を超え六千万円以下の部分の金額については百分の九 3 六千万円を超え一億円以下の部分の金額については百分の八 4 一億円を超え二億円以下の部分の金額については百分の七 5 二億円を超え三億円以下の部分の金額については百分の六 6 三億円を超え五億円以下の部分の金額については百分の五 7 五億円を超える部分の金額については百分の四	救助の実施が認められる期間及び災害救助費の精算する事務を行う期間以内	災害救助費の精算のうに要した経費も含む。

※この基準によっては救助の適切な実施が困難な場合には、都道府県知事は、内閣総理大臣に協議し、その同意を得た上で、救助の程度、方法及び期間を定めることができる。

### 8-3 災害救助法による救助の実施機関

- 1 災害救助法による救助は、国の責任において行われるものであるが、その実施については、県の法定受託事務とされている。
- 2 市町村長は、救助に関して知事から委任を受けた応急対策について実施する。
- 3 知事から市町村長への委任については、災害救助法が適用された都度、委任する事務の内容及び当該事務を行う期間を市町村長に通知する。
- 4 なお、市町村長へ委任することとなる事務の内容は、次のとおりである。

救助実施内容	実施機関	備考
1 避難所の設置	市町村	
2 応急仮設住宅の供与	県、市町村	
3 炊き出しその他による食品の給与	市町村	
4 飲料水の供給	市町村	
5 被服、寝具その他生活必需品の給与又は貸与	市町村	
6 医療及び助産	県、市町村	
7 被災者の救出	市町村	
8 被災した住宅の応急修理	市町村	
9 学用品の給与	県、市町村	
10 埋葬	市町村	
11 遺体の搜索	市町村	
12 遺体の処理	市町村	
13 障害物の除去	市町村	

※「実施機関」欄の記載は、災害時の標準的な実施体制であり、災害の規模や緊急性等に応じて県と市町村が連携して実施するものとする。

## 9. 医療等に関する資料

9-1 病院及び病床数（医療機関一覧表）

		医療機関名		所在地	電話番号	病床数
病院	病院	県立	県立三好病院	三好市池田町シマ815-2	(0883) 72-1131	220
		市立	市立三野病院	徳島県三好市三野町芝生1270-30	(0883) 77-2323	60
		県立 市立 以外	秋田病院	三好市池田町州津堂面215	(0883) 72-0743	120
			北条病院	三好市池田町マチ2526-7	(0883) 72-0007	60
			三野田中病院	三好市三野町芝生1242-6	(0883) 77-2300	99
診療所	有床診療所	市立 以外	安宅循環器内科	三好市池田町サラダ1651-2	(0883) 72-6300	19
			内田医院	三好市池田町中西ナガウチ254-3	(0883) 74-0121	19
			健生西部診療所	三好市井川町吉岡127-2	(0883) 78-2292	0
			宮佐医院	三好市池田町マチ2478-1	(0883) 72-0149	19
			村山内科	三好市池田町サラダ1795番地1	(0883) 72-2110	19
	無床診療所	市立	西祖谷山村診療所	三好市西祖谷山村一字368-9	(0883) 87-2360	0
		市立 以外	東祖谷診療所	三好市東祖谷京上14番地3	(0883) 88-2300	0
			大歩危診療所	三好市山城町上名1584番地3-3	(0883) 84-1021	0
			大野診療所	三好市山城町大野508番地2	(0883) 76-6550	0
			三木医院	三好市三野町芝生1027	(0883) 77-3900	0
			大和外科医院	三好市池田町マチ2524-2	(0883) 72-0828	0
			岸野医院	三好市三野町芝生136-1	(0883) 77-2001	0
			郷外科内科	三好市池田町川崎宮ノ前123-1	(0883) 74-5779	0
			浜クリニック	三好市池田町マチ2443-1	(0883) 72-0667	0
			山城診療所	三好市山城町下川545-5	(0883) 86-3230	0
	田岡医院	三好市池田町シマ934-6	(0883) 72-5551	0		
	歯科診療所	市立	東祖谷歯科診療所	三好市東祖谷京上168-6	(0883) 88-2022	0
		市立 以外	ひはら歯科医院	三好市池田町マチ2518-10	(0883) 72-4118	0
			阿佐歯科医院	三好市井川町西井川319-18	(0883) 72-5353	0
			いい歯科	三好市池田町マチ2514-1	(0883) 72-5460	0
			池田中央歯科医院	三好市池田町シマ834-1	(0883) 72-1330	0
			影本歯科医院	三好市池田町サラダ1733	(0883) 72-0870	0
			近藤歯科医院	三好市井川町辻203-3	(0883) 76-3118	0
			佐々木歯科医院	三好市池田町マチ2170-5	(0883) 72-3737	0
			田岡歯科医院	三好市山城町大川持字中ハシ583-12	(0883) 86-2182	0
			たおか歯科クリニック	三好市三野町芝生456-6	(0883) 77-3366	0
			田村歯科クリニック	三好市三野町芝生1087	(0883) 77-3365	0
徳善歯科クリニック			三好市池田町サラダ1766-10	(0883) 72-4558	0	



## 9-2 救急病院等一覧表

### 1 災害拠点病院

#### (1) 基幹災害拠点病院

圏域	医療機関名	所在地	電話番号
東部Ⅰ	徳島県立中央病院	徳島市蔵本町1丁目10-3	088-631-7151

#### (2) 地域災害拠点病院 (10 箇所)

圏域	医療機関名	所在地	電話番号
東部Ⅰ	徳島大学病院	徳島市蔵本町2丁目50-1	088-631-3111(代)
	徳島市民病院	徳島市北常三島町2丁目34	088-622-5121
東部Ⅱ	徳島県鳴門病院	鳴門市撫養町黒崎字小谷32-1	088-683-0011
東部Ⅲ	吉野川医療センター	吉野川市鴨島町知恵島字西知恵島120	0883-26-2222
南部Ⅰ	徳島赤十字病院	小松島市小松島町字井利ノ口103	0885-32-2555
	阿南中央病院	阿南市宝田町川原2	0884-22-1313
南部Ⅱ	徳島県立海部病院	海部郡牟岐町中村字杉谷266	0884-72-1166
	海陽町国民健康保険海南病院	海部郡海陽町四方原字広谷16-1	0884-73-1355
西部Ⅰ	つるぎ町立半田病院	美馬郡つるぎ町半田字中藪234-1	0883-64-3145
西部Ⅱ	徳島県立三好病院	三好市池田町シマ815-2	0883-72-1131

※ 圏域：保健医療圏

### 2 DMAT 指定医療機関

圏域	医療機関名	所在地	電話番号
東部Ⅰ	徳島県立中央病院	徳島市蔵本町1丁目10-3	088-631-7151
	徳島大学病院	徳島市蔵本町2丁目50-1	088-631-3111(代)
	徳島市民病院	徳島市北常三島町2丁目34	088-622-5121
	田岡病院	徳島市万代町4丁目2-2	088-622-7788
東部Ⅱ	徳島県鳴門病院	鳴門市撫養町黒崎字小谷32-1	088-683-0011
	独立行政法人国立病院機構 東徳島医療センター	板野郡板野町大寺字大向北1-1	088-672-1171
東部Ⅲ	吉野川医療センター	吉野川市鴨島町知恵島字西知恵島120	0883-26-2222
南部Ⅰ	徳島赤十字病院	小松島市小松島町字井利ノ口103	0885-32-2555
	阿南共栄病院	阿南市羽ノ浦町中庄蔵ノホケ36	0884-44-3131
	阿南中央病院	阿南市宝田町川原2	0884-22-1313
南部Ⅱ	徳島県立海部病院	海部郡牟岐町中村字杉谷266	0884-72-1166
	海陽町国民健康保険海南病院	海部郡海陽町四方原字広谷16-1	0884-73-1355
西部Ⅰ	ハウエツ病院	美馬市脇町大字猪尻字八幡神社下南130-3	0883-52-1095
	つるぎ町立半田病院	美馬郡つるぎ町半田字中藪234-1	0883-64-3145
西部Ⅱ	徳島県立三好病院	三好市池田町シマ815-2	0883-72-1131
	三好市国民健康保険市立三野病院	三好市三野町芝生1270-30	0883-77-2323

※ 圏域：保健医療圏

### 3 救急告示医療機関

#### (1) 二次救急医療機関

圏域	医療機関名	所在地	電話番号
東部Ⅰ	徳島市民病院	徳島市北常三島町2丁目34	088-622-5121
	田岡病院	徳島市万代町4丁目2-2	088-622-7788
	水の都記念病院	徳島市北島田町1丁目45-2	088-632-9299
	手束病院	名西郡石井町石井字石井434-1	088-674-0024
	松永病院	徳島市南庄町4丁目63-1	088-632-3328
	協立病院	徳島市八万町橋本92-1	088-668-1070
	博愛記念病院	徳島市勝占町惣田9	088-669-2166
	中洲八木病院	徳島市中洲町1丁目31	088-625-3535
	川島病院	徳島市北佐古1番町1番39	088-631-7711
	徳島健生病院	徳島市下助任町4丁目9-1	088-622-7771
	天満病院	徳島市蔵本町1丁目5-1	088-632-1014
	沖の洲病院	徳島市城東町1丁目8番8号	088-622-7111
	たまき青空病院	徳島市国府町早淵字北カシヤ56番地1	088-642-5050
東部Ⅱ	徳島県鳴門病院	鳴門市撫養町黒崎字小谷32-1	088-683-0011
	兼松病院	鳴門市撫養町斎田字大堤54	088-685-4537
	小川病院	鳴門市撫養町南浜字東浜716	088-686-2322
	稲次病院	板野郡藍住町笠木字西野50-1	088-692-5757
	独立行政法人国立病院機構 東徳島医療センター	板野郡板野町大寺字大向北1-1	088-672-1171
	浦田病院	板野郡松茂町広島字南ハリ13	088-699-2921
	きたじま田岡病院	板野郡北島町鯛浜字川久保30-1	088-698-1234
東部Ⅲ	吉野川医療センター	吉野川市鴨島町知恵島字西知恵島120	0883-26-2222
	美摩病院	吉野川市鴨島町上下島497	0883-24-2957
	阿波病院	阿波市市場町市場字岸ノ下190-1	0883-36-5151
南部Ⅰ	阿南医療センター	阿南市宝田町川原6番地1	0884-28-7777
	原田病院	阿南市富岡町あ石14-1	0884-22-0990
	国民健康保険勝浦病院	勝浦郡勝浦町大字棚野字竹国13-2	0885-42-2555
	江藤病院	小松島市大林町字北浦21番地1	0885-37-1559
	羽ノ浦整形外科内科病院	阿南市羽ノ浦町宮倉芝生40番地の11	0884-44-6111
南部Ⅱ	美波町国民健康保険美波病院	海部郡美波町田井105-1	0884-78-1373
	徳島県立海部病院	海部郡牟岐町中村字杉谷266	0884-72-1166
	海陽町国民健康保険海南病院	海部郡海陽町四方原字広谷16-1	0884-73-1355
西部Ⅰ	ホウエツ病院	美馬市脇町大字猪尻字八幡神社下南130-3	0883-52-1095
	成田病院	美馬市脇町字拝原2576	0883-52-1258
	つるぎ町立半田病院	美馬郡つるぎ町半田字中藪234-1	0883-64-3145
西部Ⅱ	三好市国民健康保険市立三野病院	三好市三野町芝生1270-30	0883-77-2323
	三加茂田中病院	三好郡東みよし町加茂1883-4	0883-82-3700

(2) 救命救急センター等

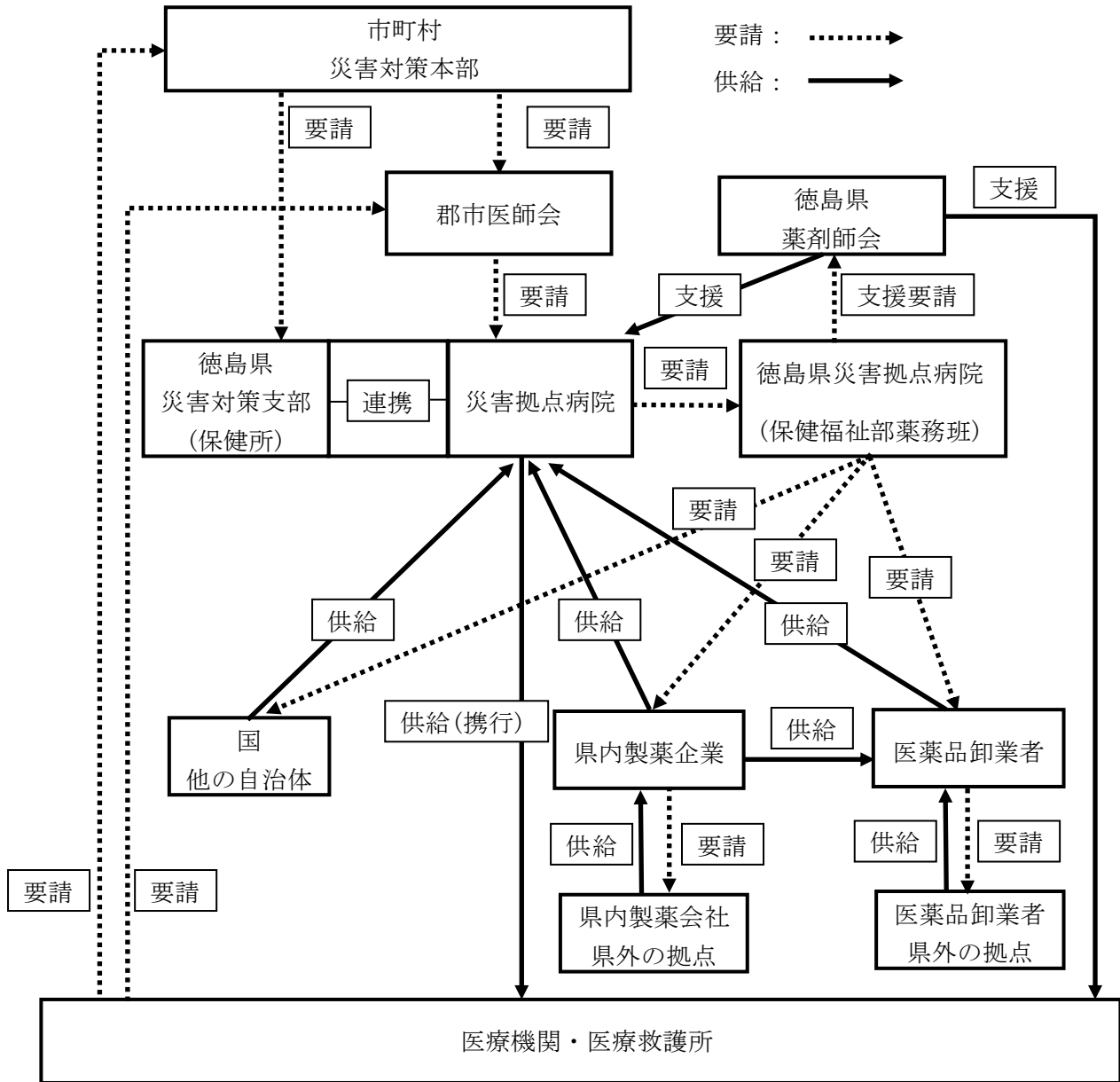
圏域	医療機関名	所在地	電話番号
全県	徳島県立中央病院	徳島市蔵本町1丁目10-3	088-631-7151
	徳島大学病院	徳島市蔵本町2丁目50-1	088-631-3111(代)
	徳島赤十字病院	小松島市小松島町字井利ノ口103	0885-32-2555
	徳島県立三好病院	三好市池田町シマ815-2	0883-72-1131

### 9-3 県備蓄医薬品等供給体制図

県内の医薬品卸売販売業者の基本的な機能・ネットワークが維持されなくなった場合、原則として発災後 72 時間は、県の統制の下、各圏域の災害拠点病院等に供給を行う。

なお、この機能・ネットワークが回復した場合は、速やかに各医療機関から医薬品卸売販売業者への発注を再開する。

県内で調達が困難な場合は、厚生労働省及び他の都道府県に医薬品等の供給を要請する。



## 9-4 県備蓄医薬品等の備蓄場所一覧

### 1 医薬品

	備蓄場所	所在地	電話番号
1	(株)アステイス徳島営業部	徳島市川内町平石夷野224-30	088-666-0600
2	四国アルフレッサ(株)徳島営業部	徳島市川内町平石夷野224-29	088-665-3111
3	(株)よんやく徳島営業部	板野郡北島町鯛浜字中須4-2	088-697-0222
4	(株)幸耀徳島営業部	徳島市川内町加賀須野463-23	088-665-3131
5	四国アルフレッサ(株)徳島西部支店	美馬郡つるぎ町貞光字小山北89-6	0883-63-6111
6	(株)よんやく徳島西部支店	美馬市美馬町字養泉14-1	0883-55-2166
7	県立海部病院	海部郡牟岐町中村字杉谷266	0884-72-1166
8	海陽町立海南病院	海部郡海陽町四方原字広谷16-1	0884-73-1355
9	美波町国民健康保険美波病院	海部郡美波町田井105-1	0884-73-1373
10	県立中央病院	徳島市蔵本1丁目10-3	088-631-7151
11	徳島県鳴門病院	鳴門市撫養町黒崎字小谷32-1	088-683-0011
12	徳島県立三好病院	三好市池田町シマ815-2	0883-72-1131
13	徳島大学病院	徳島市蔵本町2丁目50-1	088-631-3111(代)
14	徳島市民病院	徳島市北常三島町2丁目34	088-622-5121
15	つるぎ町立半田病院	美馬郡つるぎ町半田字中藪234-1	0883-64-3145
16	吉野川医療センター	吉野川市鴨島町知恵島字西知恵島120	0883-26-2222
17	阿南共栄病院	阿南市羽ノ浦町中庄蔵ノホケ36	0884-44-3131

### 2 防疫用薬剤、衛生材料

	備蓄場所	所在地	電話番号
1	東部保健福祉局徳島保健所	徳島市新蔵町3丁目80	088-652-5151
2	鳴門総合サービスセンター	鳴門市撫養町立岩七枚128	088-685-3141
3	小松島県民サービスセンター	小松島市堀川町1-27	0885-32-2135
4	南部総合県民局阿南庁舎	阿南市富岡町あ王谷46	0884-24-4152
5	南部総合県民局(阿南保健所)	阿南市領家町野神319	0884-22-0072
6	南部総合県民局(美波保健所)	海部郡美波町奥河内字弁財天17-1	0884-74-7343
7	東部保健福祉局(吉野川保健所)	吉野川市鴨島町鴨島106-2	0883-24-1114
8	西部総合県民局(美馬保健所)	美馬市穴吹町穴吹字明連23	0883-52-1017
9	西部総合県民局(三好保健所)	三好市池田町マチ2542-4	0883-72-1122
10	薬学会館	徳島市中洲町1丁目58	088-655-1100

## 9-5 備蓄場所ごとの県備蓄医薬品等の品目及び数量

県立三好病院〈保管場所〉

令和2年3月31日現在

種別	医薬品名	規格	メーカー	数量
総合感冒剤	P L配合顆粒	1g×100包	塩野義	2
輸液(小児用開始液)	YDソリター-T1号輸液 200ml「陽進堂」	20本	陽進堂	2
止血	アドナ注 100mg	10ml×50管	エプソ ESファーマ	2
昇圧剤	アドレナリン注 0.1% シリジ	1ml×10本	テルモ	2
副交感神経	アトロピン注 0.05%シリジ	1ml×10本	テルモ	2
降圧剤	アムロジピン OD錠 5mg「明治」	700錠	Meiji Seika ファルマ	1
坐剤	アンヒバ坐剤小児用 100mg	50個	マイラン EPD	2
坐剤	アンヒバ坐剤小児用 200mg	50個	マイラン EPD	2
血管拡張剤	一硝酸イソソルビド錠 20mg「サワイ」	100錠	沢井	2
リンゲル液	ヴィーンD輸液 500mL	20袋	扶桑	2
精神神経剤	エチゾラム錠 0.5mg「SW」	100錠	サワイ	2
降圧剤	エナラプリルマレイン酸塩錠 5mg「ファイザー」	100錠	ファイザー	2
輸液	大塚生食注 100mL	10本	大塚	4
輸液	大塚生食注 20mL	50管	大塚	2
輸液	大塚生食注 500mL	20袋	大塚	4
輸液	大塚糖液 5% 100mL	10本	大塚	4
輸液	大塚糖液 5% 500mL	20袋	大塚	4
輸液	大塚糖液 50% 20mL	50管	大塚	2
オキシドール	オキシドール「ヨシダ」	500ml×1本	吉田	10
解熱鎮痛	カロナール細粒 20%	100g	あゆみ製薬	2
外用軟膏剤	眼科用・一般軟膏基剤プロペト(白色ワレソ) 100g(丸石製薬・チューブ)	100g	丸石製薬	20
局所麻酔剤	キシロカイン注ポリアンプ 2%	10ML×10A	アスペンジャパン	2
局所麻酔剤	キシロカインポソフスプレー 8%	80g×1本	アスペンジャパン	4
マクロライド系 抗生剤	クラリスロマイシン錠 200mg「MEEK」	100錠	Meiji Seika ファルマ	6
糖尿病用剤	グリメピリド錠 OD1mg「日医工」	100錠	日医工	2
抗血栓剤	クロピドグレル錠 75mg「SANIK」	100錠	日医工サノファイ	2
点眼剤	サンピロ点眼液 2%	10本	参天製薬	2
喘息・気管支 拡張剤	シビコートタービュレーター 60吸入	1個	アストラゼネカ	2
糖尿病用剤	ジャヌビア錠 50mg	140錠	MSD	2
心疾患用剤	硝酸イソソルビドテープ 40mg「EMEC」	140枚	トーアエイヨー	1

消毒用エタノール	消毒用エタノール「ヨシダ」	500ml×1本	吉田	50
糖尿病用剤	スターシス錠 90mg	100錠	アステラス	2
セフェム系抗生剤	セファゾリン Na 注射用 1g「NP」	10袋	ニプロ	4
セフェム系抗生剤	セフジニルカプセル 100mg「JG」	100Cp	日本ジェネリック	14
下剤	センノシド錠 12mg「サワイ」	100錠	沢井	6
維持液	ゾルデム 3A 200mL	30袋	テルモ	4
維持液	ゾルデム 3A 500mL	20袋	テルモ	4
坐剤	ダイアップ坐剤 4mg	50個	高田製薬	2
ホルモン剤	注射用リル・メルコト 500	5V	富士製薬工業	2
セフェム系抗生剤	注用ワイスターール 1g バック S	10V	ニプロ	4
喘息・気管支拡張剤	ツロブテロールテープ 2mg「久光」	70枚	久光	2
喘息・気管支拡張剤	テオロン錠 100mg	100錠	エーザイ	2
中枢性制吐・鎮暈薬	トラベルミン配合錠	100錠	エーザイ	2
止血	トランサミン注 10% 2.5ml	2.5ml×50A	第一三共	1
糖尿病用剤	トレシーバ注フレックスタッチ	300単位×2本	ノボ	2
冠動脈拡張剤	ニトロール注 5mg シリンジ	10ml×10筒	エーザイ	2
強心剤	ネオフィリン注 250mg	10ml×30管	エーザイ	1
昇圧剤	ノルアドレナリン注 1mg	1ml×10A	第一三共	2
抗血栓剤	バイアスピリン錠 100mg	700錠	バイエル	1
降圧剤	バルサルタン 80mg「DSEP」	140錠	第一三共エスファ	2
抗てんかん	バルプロ酸 Na 徐放 B 錠 200mg「トーワ」	100錠	東和薬品	2
点眼剤	ヒアルロン酸 Na 点眼液 0.1%「ファイザー」	5ml×10本	ファイザー	2
整腸剤	ビオスリー配合錠 630錠/箱(東亜薬品)	630錠	東亜薬品	2
糖尿病用剤	ヒューマリン R 注 (1000単位/10ml)	10ml×1V	リリー	2
抗アレルギー剤	フェキソフェナジン塩酸塩 60mg「SANIK」	100錠	日医工	2
抗てんかん	フェノバルル注 100mg	1ml×10A	第一三共	2
鎮けい薬	ブスコパン錠 10mg	100錠	日本ベーリンガー	2
鎮けい薬	ブスコパン注 20mg	1ml×50A	日本ベーリンガー	1
鎮咳薬	フスタゾール錠 10mg	100錠	田辺三菱製薬	2
抗凝固剤	プラザキサカプセル 75mg	112Cp	日本ベーリンガーイ ンゲルハイム	2
利尿剤	フロセミド錠 40mg「NP」	100錠	ニプロ	2
利尿剤	フロセミド注射液 20mg「日医工」	2ml×50本	日医工	1
含嗽薬	ポピドンヨード含嗽用液 7%	30ml×50本	陽進堂	2

ヨード系殺菌・消毒剤	ポピヨドン液 10%	250ml×1本	吉田	40
抗ヒスタミン	ポララミン注 5mg	1ml×10管	高田製薬	2
殺菌・消毒剤	マスキン液 (5W/V%)	500ml×1本	丸石：大阪	40
輸液	メイロン 7% 250mL	10本	大塚	2
不整脈剤	メキシレチン塩酸塩カプセル 100mg 「サワイ」	100Cp	沢井	2
解熱鎮痛	メチロン注 25%	1ml×50A	第一三共	2
消化管用剤	メトクロプロミド錠 5mg 「テバ」	100錠	武田テバ	2
喘息・気管支拡張剤	メプチンスイングヘラー10μg	5ml×5本	大塚	4
喘息・気管支拡張剤	モンテルカスト錠 10mg 「KM」	100錠	杏林	2
リンゲル液	ラクテックG輸液 500mL	20袋	大塚	6
消化性潰瘍治療剤	ランソプラゾールOD錠 30mg 「テバ」	100錠	武田テバ	2
不整脈剤	リドカイン静注用 2%シリンジ	5ml×10本	テルモ	2
外用軟膏剤	リンデロンVG軟膏 5g	5g×10本	塩野義	6
消化管用剤	レバミピド錠 100mg 「オーツカ」	500錠	大塚	1
キノロン系抗菌剤	レボフロキサシ錠 500mg 「DSEP」	50錠	第一三共エスファ	8
点眼剤	レボフロキサシン点眼液 0.5% 「ファイザー」	5ml×10本	ファイザー	4
解熱鎮痛	ロキソプロフェン錠 「EMEC」 60mg	1000錠	エルドメットエーザイ	1
止瀉剤	ロペミンカプセル 1mg	100Cp	ヤンセンファーマ	2
血管拡張剤	ワソラン錠 40mg	100錠	エーザイ	2



## 9-6 難病医療ネットワーク事業における拠点病院・協力病院一覧

平成29年4月1日現在

圏域	医療機関	所在地	電話番号	備考
西部2	徳島県立三好病院	三好市池田町シマ815-2	0883-72-1131	協力病院
	三好市国民健康保険 市立三野病院	三好市三野町芝生1270-30	0883-77-2323	協力病院

## 10. 交通に関する資料

## 1 0 - 1 徳島県雪害防止対策要綱

### 第1 目的

徳島県の地域における雪害防止対策に関しては、徳島県地域防災計画に定めるもののほか、この要綱において豪雪時にとるべき具体的措置を定め、災害を未然に防止し、及び発生した災害の拡大を防御するものとする。

### 第2 気象情報の連絡

県・市町村並びに各関係行政機関は、相互に連絡を密にして、気象台から発表される長期及び短期の気象情報及び現地観測地点の観測結果等に注意し、常時気象変化のすう勢と現地の正確な状況を認識するように努めるものとする。

### 第3 道路除雪対策

#### 1 県が行う除雪

##### (1) 除雪する路線名及び区間

県が除雪する路線名及び区間は、次表のとおりとする。(三好市関連抜粋)

(平成27年1月1日現在)

土木事務所名	路線名	除雪区間		備考
		区間	延長 k m	
西部総合県民局 三好庁舎	国 439号	三好市東祖谷見ノ越～檜尾	42.3	
	国 319号	三好市山城町茂地～川口	10.0	
	国 438号	三好市界～三好市東祖谷見ノ越	2.3	
	主 観音寺池田線	三好市池田町ヤマダ～ウエノ	2.9	
	主 観音寺佐野線	三好市池田町佐野～佐野	3.1	
	主 鳴門池田線	三好市三野町清水 ～三好市池田町東州津	14.3	
	主 山城東祖谷山線	三好市山城町祖谷口 ～三好市東祖谷新居屋	33.0	
	主 三加茂町東祖谷山線	東みよし町加茂 ～三好市東祖谷落合	37.0	
	主 込野観音寺線	三好市池田町込野～香川県県境	10.8	
	主 西祖谷山山城線	三好市西祖谷山村後山～徳善	8.4	
	一 勝浦三野線	三好市三野町中屋東～東川原	7.2	
	一 大利辻線	三好市池田町出合～宮石	2.7	
	一 大利辻線	三好市池田町漆川 ～三好市井川町辻	23.0	
	一 腕山宮石線	三好市池田町宮石 ～三好市西祖谷山村瀬戸内	17.2	
	一 箸蔵(T)線	三好市池田町州津～州津	0.1	
	一 大歩危(T)線	三好市西祖谷山村徳善西 ～三好市山城町柿野尾	0.2	

土木事務所名	路線名	除雪区間		備考
		区間	延長 k m	
西部総合県民局 三好庁舎	— 菅生伊良原線	三好市東祖谷菅生～切谷	1.2	
	— 芝生中庄線	三好市三野町芝生 ～東みよし町江口	0.8	
	— 出口太刀野線	東みよし町西庄 ～三好市三野町太刀野	3.5	
	— 昼間辻線	三好市三好町昼間 ～三好市井川町辻	1.2	
	— 白地州津線	三好市池田町白地～州津	6.0	
	— 野呂内三縄(T)線	三好市池田町上野呂内～中西	13.7	
	— 三縄(T)黒沢線	三好市池田町中西～漆川	7.8	
	— 一字祖谷口(T)線	三好市山城町下川～下川	0.1	
	— 栗山殿野線	三好市山城町栗山～西宇	8.7	
	— 上名西宇線	三好市山城町上名～西宇	6.6	
	— 三加茂三好線	東みよし町加茂 ～三好市三好町足代宮の岡	1.2	
	— 阿波池田(T)線	三好市池田町サラダ～マチ	0.3	
	— 腕山花ノ内線	三好市西祖谷山村小祖谷 ～三好市井川町花ノ内	11.0	

(2) 凍結防止剤の配置

各庁舎が確保しておく凍結防止剤の配置は、次のとおりとし、交通状況又は道路の凍結状況により計画的に散布し、交通の確保に努めるものとする。

(平成29年1月1日現在)

土木事務所名	配置箇所	配置先	凍結防止剤 数量(袋)	備考
西部総合県民局 三好庁舎	三好市池田町上野呂内	小学校他三好市池田町17箇所	79	
	三好郡東みよし町足代	東消防署他東みよし町2ヶ所	55	
	三好市三野町東川原	農協三野支所他三好市三野町 3箇所	60	
	三好市山城町大野	駐在所前他三好市山城町8箇所	33	
	三好市井川町腕山	腕山スキー場倉庫他三好市 井川町6箇所	1,408	
	三好郡東みよし町西庄	西谷バス停他東みよし町2箇所	10	
	三好市西祖谷山村一字	県後山倉庫他三好市西祖谷山村 2箇所	700	
	三好市東祖谷下瀬	県東祖谷倉庫他三好市東祖谷 3箇所	1,000	
	三好市庁舎管内	橋梁箇所	12	

(3) 除雪機械投入計画

ブルドーザ・グレーターその他除雪に使用する建設機械の投入計画は、次のとおりとする。  
(三好市関連抜粋)

(平成29年1月1日現在)

土木事務所名	機械種別	台数	運転日数	備考
西部総合県民局 三好庁舎	ショベル	33	60	借上
	グレーター	5	10	借上
	作業車	2	20	県直営
	計	40		

## 10-2 災害対策用ヘリコプター降着場適地一覧表

名称	所在地	管理者	連絡先	着陸可能なヘリコプターの大きさ	避難場所との重複
王地小学校運動場	三好市三野町加茂野宮 1393 番地	三好市学校教育課	(0883) 72-3555	小	重複
三野中学校運動場	三好市三野町芝生 1230 番地先	三野中学校長	(0883) 77-2024	小	重複
三好市三野サッカー場 (河内谷ふれあい公園)	三好市三野町芝生 1293 番地 11 地先	三好市生涯学習 ・スポーツ振興課	(0883) 72-3900	小	重複
太刀野山地域多目的施設グラウンド (旧太刀野山小学校運動場)	三好市三野町太刀野山 3791 番地	三好市地方創生 推進課	(0883) 72-7607	小	重複
三野健康防災公園	三好市三野町清水原縁 20 番地 1	三好市生涯学習 ・スポーツ振興課	(0883) 72-3900	大	
辻小学校運動場	三好市井川町辻 53 番地 1	辻小学校長	(0883) 78-2041	小	重複
井内小学校運動場	三好市井川町井内西 4896 番地 1	三好市学校教育課	(0883) 72-3555	小	重複
井川中学校運動場	三好市井川町タクミ田 100 番地 2	井川中学校長	(0883) 78-2076	小	重複
池田高校辻校グラウンド	三好市井川町御領田 61 番地 1	池田高校辻高校長	(0883) 78-2331	中	重複
三好市井川グラウンド	三好市井川町野津後流 67 番地	三好市生涯学習 ・スポーツ振興課	(0883) 72-3900	中	重複
井川スキー場 第3駐車場	三好市井川町井内東 519 番地 91	三好市まるごと三好 観光戦略課	(0883) 78-3003	小	
井川町井内ヘリポート	三好市井川町井内西 1040 番地 1	三好市危機管理課	(0883) 72-7625	小	
三好病院ヘリポート	三好市池田町シマ 815 番地 2	三好病院	(0883) 72-1131	小	
三縄小学校運動場	三好市池田町中西イバ 508 番地 1	三好市学校教育課	(0883) 72-3555	小	重複
馬路小学校運動場	三好市池田町馬路立石 3 3 番地 1	三好市学校教育課	(0883) 72-3555	小	重複
佐野地域多目的施設グラウンド (旧佐野小学校運動場)	三好市池田町佐野金氏 942 番地	三好市地方創生 推進課	(0883) 72-7607	小	重複
旧漆川小学校運動場	三好市池田町後川小林 1900 番地	三好市学校教育課	(0883) 72-3555	小	重複
旧池田第一中学校運動場	三好市池田町白地本名 869 番地先	三好市管財課	(0883) 72-7635	小	重複
池田高校グラウンド	三好市池田町ウエノ 2834 番地	池田高校長	(0883) 72-1280	小	重複
丸山公園ヘリポート	三好市池田町ウエノ 2752 番地	三好市工務課	(0883) 72-7623	小	重複

名称	所在地	管理者	連絡先	着陸可能な ヘリコプター の大きさ	避難場所 との重複
三好市吉野川 運動場	三好市池田町イタノ 3184 番地先	池田総合体育館	(0883) 72-5755	小	重複
沼谷の里公園	三好市池田町佐野北 沼谷 722 番地 19	三好市管理課	(0883) 72-7681	小	
シンヤマ 多目的広場	三好市池田町シンヤマ 3797 番地 7	三好市生涯学習 ・スポーツ振興課	(0883) 72-3900	小	
洞草運動場	三好市池田町西山岡田 402 番地	三好市生涯学習 ・スポーツ振興課	(0883) 72-3900	小	重複
下名小学校運動場	三好市山城町下名 1001 番地 1	三好市学校教育課	(0883) 72-3555	小	重複
大野地域多目的施 設グラウンド (大野小学校運動 会)	三好市山城町大野 519 番地	三好市地方創生 推進課	(0883) 72-7607	小	重複
平野地域多目的施 設グラウンド (旧平野小学校運 動場)	三好市山城町平野 56 番地 1	三好市地方創生 推進課	(0883) 72-7607	小	重複
塩塚高原展望所 駐車場	三好市山城町平野 285 番地 3	三好市管財課	(0883) 72-7635	小	
三好市山城総合 グラウンド	三好市山城町相川 415 番地	三好市生涯学習 ・スポーツ振興課	(0883) 72-3900	中	重複
西祖谷中学校 運動場 (西祖谷総合運動 公園グラウンド)	三好市西祖谷山村 東西岡 8 番地	三好市生涯学習 ・スポーツ振興課	(0883) 72-3900	小	重複
有瀬地域多目的施 設グラウンド (旧有瀬小学校運 動場)	三好市西祖谷山村有瀬 414 番地	三好市地方創生 推進課	(0883) 72-7607	小	重複
重末残土処理場 跡地	三好市西祖谷山村重末 348 番地 2 外	三好市西祖谷支所	(0883) 87-2211	小	
西祖谷一字運動 公園 (旧西祖谷中学校 運動場)	三好市西祖谷山村一字 251 番地	三好市学校教育課	(0883) 72-3555	小	重複
善徳防災広場	三好市西祖谷山村善徳 65 番地 1	三好市西祖谷支所	(0883) 87-2211	小	
かずら橋イベント 広場駐車場	三好市西祖谷山村 今久保 345 番地 1	三好市まると三 好観光戦略課	(0883) 87-2200	小	重複
名頃地域多目的施 設グラウンド (旧名頃小学校運 動場)	三好市東祖谷菅生 640 番地 8	三好市管財課	(0883) 72-7635	小	重複
栃之瀬地域多目的 施設グラウンド (旧栃之瀬小学校 運動場)	三好市東祖谷新居屋 73 番地	三好市管財課	(0883) 72-7635	小	重複

名称	所在地	管理者	連絡先	着陸可能な ヘリコプタ ーの大きさ	避難場所 との重複
東祖谷小・中学校 (統合)運動場	三好市東祖谷下瀬 12 番地 1	学校長	(0883) 88-2440	小	重複
三好市東祖谷山村 広場 (いやしの温泉郷 多目的グラウン ド)	三好市東祖谷菅生 28 番地	三好市東祖谷支所	(0883) 88-2211	小	重複
東祖谷小川 ヘリポート	三好市東祖谷小川 49 番地 1 地先	三好市東祖谷支所	(0883) 88-2211	小	



## 1 1. 避難所及び要配慮者利用施設

に関する資料

1 1 - 1 指定緊急避難場所・指定避難所・広域避難所

令和5年9月1日時点

NO	地区	施設名	住所	避難場所等			対応災害			収容人数 (後)	備考
				指定緊急避難場所	指定避難所	広域避難所	地震災害	洪水災害	土砂災害		
1	井川	末集会所	井川町西井川70-1	○			○	○	×	20	
2	井川	黎明分館	井川町西井川208-1	○			○	○	○	30	
3	井川	西井川坊集会所	井川町西井川284-1	○			○	○	○	20	
4	井川	西井川保育所	井川町西井川383	○			○	○	○	50	
5	井川	老人憩いの家白寿荘	井川町西井川453-3	○			○	○	×	60	
6	井川	なでしこ館	井川町西井川647-1	○	○		○	○	○	70	
7	井川	西井川小学校体育館	井川町西井川734-3	○	○	○	○	○	○	140	
8	井川	西井川集会所	井川町西井川734-3	○			○	○	○	20	
9	井川	出ノ上公会堂	井川町西井川778-4	○			○	○	○	20	
10	井川	長尾集会所	井川町西井川1656	○			○	○	×	30	
11	井川	佃分館	井川町西井川1181	○			×	○	△	40	△高速道路擁壁で対策済
12	井川	女法寺公会堂	井川町西井川1241-2	○			○	○	○	30	
13	井川	女法寺集会所	井川町西井川1290	○			○	○	○	20	
14	井川	中村集会所	井川町吉岡192	○			×	○	○	20	
15	井川	井川中学校体育館	井川町タクミ田100-2	○	○	○	○	○	○	220	
16	井川	池田高校辻校体育館	井川町御領田61-1	○	○	○	○	△	△	280	△は2階以上
17	井川	城集会所	井川町御領田135-1	○			○	×	○	20	
18	井川	井関集会所	井川町井関121	○			○	○	○	20	
19	井川	ふるさと交流センター	井川町岡の前64	○			○	△	△	160	△は2階以上
20	井川	辻小学校体育館	井川町辻53-1	○	○	○	○	×	○	230	
21	井川	三好市井川公民館	井川町辻73	○			×	△	○	80	△は2階以上
22	井川	辻集会所	井川町辻316-2	○			○	○	○	20	
23	井川	浜の町集会所	井川町辻156	○			○	△	○	30	△は2階以上
24	井川	子安集会所	井川町片山161-1	○			○	○	×	20	
25	井川	旭分館	井川町才長谷37-1	○			○	○	○	20	

NO	地区	施設名	住所	避難場所等			対応災害			収容人数 (後)	備考
				指定緊急避難場所	指定避難所	広域避難所	地震災害	洪水災害	土砂災害		
26	井川	吹集会所	井川町井内東6024	○			○	○	×	20	
27	井川	吹分館	井川町井内東5767	○			×	○	△	30	△は地すべり対策工済
28	井川	浪内集会所	井川町井内西6879-1	○			○	○	○	20	
29	井川	安田分館	井川町井内西6834-3	○			×	○	○	30	
30	井川	三榎尾集会所	井川町井内西7610	○			○	○	×	20	
31	井川	段地多目的集会施設	井川町井内西5802	○			○	○	×	20	
32	井川	馬路集会所	井川町井内東3045-2	○			○	○	×	20	
33	井川	吉木集会所	井川町井内西4834-1	○			○	○	×	20	
34	井川	井内地域多目的施設	井川町井内西4896	○	○	○	○	○	△	180	△は2階以上
35	井川	井川基幹集落センター	井川町井内西5188-9	○			×	○	△	40	△は2階以上
36	井川	農産物加工開発センター	井川町井内西5007-2	○			○	○	△	30	△は2階以上
37	井川	中津集会所	井川町井内西4977	○			○	○	×	20	
38	井川	西ノ浦中央集会所	井川町井内西3679	○			○	○	○	20	
39	井川	上西集会所	井川町井内西3823	○			○	○	○	10	
40	井川	色原集会所	井川町井内西4220-2	○			○	○	○	10	
41	井川	下影集会所	井川町井内西1587	○			○	○	○	10	
42	井川	高齢者コミュニティセンター野住の家(旧井内小学校野住分校)	井川町井内西2453	○			×	○	△	40	△は2階以上
43	井川	東分館	井川町井内東3318	○			×	○	○	30	
44	井川	大久保集会所	井川町井内東4024	○			○	○	○	20	
45	井川	メイト文化村	井川町井内東4132	○			○	○	○	40	
46	井川	鞍石集会所	井川町井内東2620	○			○	○	×	20	
47	井川	向集会所	井川町井内東2425-2	○			○	○	○	20	
48	井川	馬場集会所	井川町井内東22	○			○	○	×	20	
49	井川	宮奥分館	井川町井内東13-1	○			×	○	○	40	
50	井川	荒倉集会所	井川町井内西105	○			○	○	○	20	
51	井川	平集会所	井川町井内東513	○			○	○	○	20	
52	井川	知行多目的集会施設	井川町溜淵254	○			○	○	○	20	
53	井川	桜分館	井川町井内東1071	○			○	○	○	20	

NO	地区	施設名	住所	避難場所等			対応災害			収容人数 (後)	備考
				指定緊急避難場所	指定避難所	広域避難所	地震災害	洪水災害	土砂災害		
1	三野	王地小学校体育館	三野町加茂野宮1393	○	○	○	○	○	○	100	
2	三野	活性化センター紅葉の郷	三野町加茂野宮1803-7	○			○	○	○	50	
3	三野	清水地区農村集落多目的共同利用施設 (清水集会所)	三野町清水945-2	○			○	○	○	20	
4	三野	清水上野集会所	三野町清水1490-1	○			○	○	○	20	
5	三野	加茂野宮地区集落農事集会所	三野町加茂野宮812	○			○	×	○	20	
6	三野	三野老人福祉センター	三野町芝生1036	○			○	△	○	70	△は2階以上
7	三野	三野公民館	三野町芝生1028-3	○			×	△	○	100	△は2階以上
8	三野	三野中学校体育館	三野町芝生1232	○	○	○	○	○	○	170	
9	三野	三野体育館	三野町芝生1293-30	○	○		×	○	○	200	
10	三野	勢力会館	三野町勢力3771	○			×	○	○	30	
11	三野	芝生小学校体育館	三野町芝生1208-28	○	○	○	○	○	○	100	
12	三野	芝生門所集会所	三野町芝生371	○			○	○	×	20	
13	三野	芝生上地区集落農事集会所	三野町芝生527	○			○	○	○	20	
14	三野	芝生中東集会所	三野町芝生962	○			○	○	○	20	
15	三野	芝生中筋西集会所	三野町芝生893-2	○			○	○	○	20	
16	三野	東部公会堂	三野町芝生1298-36	○			○	○	○	20	
17	三野	芝生東集会所	三野町芝生1099-1	○			○	×	○	20	
18	三野	芝生仲町西町集会所	三野町芝生1064-1	○			○	△	○	30	△は2階以上
19	三野	芝生西集会所	三野町芝生1243-19	○			○	○	○	20	
20	三野	東川原集会所	三野町太刀野7-2	○			×	○	○	30	
21	三野	芝生小学校太刀野分校	三野町太刀野970	○			×	○	○	30	
22	三野	太刀野原集会所	三野町太刀野1799-5	○			○	○	×	20	
23	三野	花園集会所	三野町太刀野山61	○			○	○	○	30	
24	三野	東谷分館	三野町太刀野山558	○			○	○	×	30	
25	三野	太刀野山地域多目的施設体育館 (旧太刀野山小学校体育館)	三野町太刀野山3796	○			×	○	△	70	△は微高地・堅ろう建物
26	三野	中屋地区農村集落多目的共同利用施設 (中屋集会所)	三野町太刀野山1774	○			×	○	△	20	△は堅ろう建物
27	三野	田野々集会所	三野町太刀野山3415-1	○			○	○	○	20	

NO	地区	施設名	住所	避難場所等			対応災害			収容人数 (後)	備考
				指定緊急避難場所	指定避難所	広域避難所	地震災害	洪水災害	土砂災害		
28	三野	井久保集会所	三野町太刀野山2761-2	○			○	○	○	20	
29	三野	馬瓶集会所	三野町太刀野山2973	○			○	○	×	20	
1	山城	山城支所	山城町大川持586-6	○			○	○	△	20	△は2階以上・堅ろう建物
2	山城	三好市山城公民館	山城町大川持544	○	○		○	○	△	80	△は2階以上
3	山城	下川コミュニティセンター	山城町下川東515-5	○	○		○	○	△	40	△は堅ろう建物
4	山城	山城小学校体育館	山城町大川持30-2	○			○	○	×	180	
5	山城	川口会館	山城町末貞798-1	○	○		○	○	△	20	△は2階以上
6	山城	末貞集会所	山城町末貞63	○			○	○	×	15	
7	山城	国政公会堂	山城町国政42-1	○			×	○	○	30	
8	山城	重実集会所	山城町重実	○			○	○	×	15	
9	山城	大和分館・大和地域多目的施設体育館 (旧大和小学校・体育館)	山城町大和川214-1	○	○		○	○	△	95	△は2階以上
10	山城	若山集会所	山城町若山	○			×	○	○	15	
11	山城	寺野集会所	山城町寺野	○			○	○	○	15	
12	山城	相川集会所	山城町相川	○			○	○	×	15	
13	山城	政友地域多目的施設体育館 (旧政友小学校 体育館)	山城町政友46	○			○	○	△	110	△は堅ろう建物
14	山城	恵泉館	山城町政友65-2	○	○		×	○	△	75	△は2階以上
15	山城	柴川集会所	山城町柴川1018	○			○	○	×	15	
16	山城	大野地域多目的施設体育館 (旧大野小学校 体育館)	山城町大野519	○	○	○	○	○	△	100	△は2階以上
17	山城	大野分館・大野体育館 (旧大野中学校体育館)	山城町大野524	○	○		×	○	△	210	△は堅ろう建物
18	山城	大月集会所	山城町大月	○			○	○	○	15	
19	山城	小川谷集会所	山城町小川谷	○			×	○	○	5	
20	山城	佐連交流館	山城町佐連138	○			○	○	○	15	
21	山城	茂地集会所	山城町茂地	○			×	○	○	15	
22	山城	黒川集会所	山城町黒川	○			○	○	○	15	
23	山城	平野地域多目的施設体育館 (旧平野小学校体育館)	山城町平野55	○	○		○	○	△	160	△は堅ろう建物

NO	地区	施設名	住所	避難場所等			対応災害			収容人数 (後)	備考
				指定緊急避難場所	指定避難所	広域避難所	地震災害	洪水災害	土砂災害		
24	山城	中野集会所	山城町中野	○			○	○	○	15	
25	山城	尾又集会所	山城町尾又	○			×	○	○	15	
26	山城	河内分館(旧河内小学校)	山城町光兼490	○	○	○	○	○	△	30	△は対策工済・堅ろう建物
27	山城	栗山地区集会所	山城町栗山333-2	○			○	○	○	15	
28	山城	大津集会所	山城町大津	○			○	○	×	15	
29	山城	峯集会所	山城町西宇(峯)	○			○	○	○	15	
30	山城	西宇地域多目的施設体育館 (旧西宇小学校 体育館)	山城町西宇1226-3	○	○		○	○	△	100	△は堅ろう建物
31	山城	西宇分館	山城町西宇1219-1	○			○	○	×	20	
32	山城	上名地域多目的施設体育館 (旧上名小学校体育館)	山城町上名236-3	○	○		○	○	△	110	△は2階以上・堅ろう建物・据置工済
33	山城	平中集会所	山城町上名	○			×	○	○	15	
34	山城	羽瀬集会所	山城町羽瀬	○			○	○	×	15	
35	山城	平上集会所	山城町平上	○			○	○	×	15	
36	山城	水無集会所	山城町西宇(水無)	○			○	○	○	15	
37	山城	日浦集会所	山城町下名(日浦)	○			×	○	○	15	
38	山城	三名農村環境改善センター ・下名小学校体育館	山城町下名1001-1	○	○	○	○	○	△	160	△は2階以上・堅ろう建物
39	山城	下名影集会所	山城町下名	○			○	○	×	15	
1	西祖谷	西祖谷支所(庁舎・保健センター)	西祖谷山村一宇343-2	○	○		○	○	○	80	
2	西祖谷	樺生小学校体育館	西祖谷山村一宇262-1	○	○	○	○	○	○	150	
3	西祖谷	三好市西祖谷老人福祉センター 善徳地域多目的施設体育館 (旧善徳小学校校舎・体育館)	西祖谷山村一宇343-4	○			○	○	○	60	
4	西祖谷	今久保活性化センター (かずら橋イベント広場)	西祖谷山村善徳362	○			○	○	△	130	△は2階以上
5	西祖谷	今久保活性化センター (かずら橋イベント広場)	西祖谷山村今久保345-1	○			○	○	△	50	△は対策工済・堅ろう建物
6	西祖谷	西祖谷中学校体育館	西祖谷山村東西岡10	○	○	○	○	○	△	130	△は3階以上
7	西祖谷	西祖谷多目的広場管理棟	西祖谷山村東西岡8-1	○			○	○	△	10	△は対策工済
8	西祖谷	吾橋多目的集会所	西祖谷山村下吾橋15-4	○	○		○	○	○	20	
9	西祖谷	吾橋小学校校舎・体育館	西祖谷山村下吾橋303-2	○			○	○	△	130	△は3階以上・据置工済

NO	地区	施設名	住所	避難場所等			対応災害			収容人数 (後)	備考
				指定緊急避難場所	指定避難所	広域避難所	地震災害	洪水災害	土砂災害		
10	西祖谷	有瀬分館・有瀬地域多目的施設体育館 (旧有瀬小学校校舎・体育館)	西祖谷山村有瀬414	○	○		○	○	△	120	△は3階以上・擁壁工済
11	西祖谷	西祖谷消防団第6分団詰所	西祖谷山村小祖谷37-1	○			×	○	△	10	△は対策工済
1	池田	三好市役所	池田町シマチ1500-2	○			×	○	○	20	
2	池田	公民館供養地分館	池田町ヤマダ330	○			×	○	○	20	
3	池田	公民館東部分館	池田町シマチ807-1	○			×	×	○	30	
4	池田	三好市保健センター	池田町シマチ1476-1	○	○		○	○	○	110	
5	池田	三好市中央公民館	池田町シマチ2476	○			×	○	○	160	
6	池田	池田小学校体育館	池田町ウエ/2379-4	○	○		○	○	○	200	
7	池田	池田幼稚園舎	池田町ウエ/2867	○			○	○	○	190	
8	池田	池田中学校体育館	池田町ウエ/2861-1	○	○		○	○	○	200	
9	池田	池田高等学校体育館	池田町ウエ/2834	○	○		○	○	○	300	
10	池田	公民館上野分館	池田町ウエ/2787-8	○			×	○	○	30	
11	池田	公民館池南分館	池田町マチ2551	○			×	○	△	50	△は2階以上
12	池田	三好市池田総合体育館	池田町マチ2551-1	○	○	○	○	○	△	680	△は2階以上・壁工済建物
13	池田	農村婦人の家	池田町マチ2551-1	○			×	○	△	60	△は2階以上
14	池田	公民館イタノ分館	池田町イタノ3328-2	○	○		○	○	△	30	△は2階以上
15	池田	西山浜教育集会所	池田町西山西川見507-1	○			○	○	×	40	
16	池田	西山構造改善センター	池田町西山久保3948	○	○		○	○	○	40	※指定避難所に格上げ
17	池田	池田高校三好校体育館	池田町州津大深田720	○	○		△	○	○	200	△は耐震済
18	池田	箆蔵小学校体育館	池田町州津井関1209	○	○	○	○	△	○	210	△は2階以上
19	池田	峰ノ久保集会所	池田町西山峰ノ久保	○			×	○	○	10	
20	池田	入体構造改善センター	池田町西山古野2367	○	○		○	○	○	40	
21	池田	入体集会所	池田町西山宮ノ東2403	○			×	○	○	10	
22	池田	北嶺活性化センター	池田町西山落1680	○			○	○	×	40	
23	池田	公民館下野呂内分館	池田町西山中塚1093	○	○		○	○	○	40	
24	池田	公民館西山分館	池田町西山宮ノ北3698番地	○			○	○	×	35	※指定緊急避難所に格下げ
25	池田	野呂内構造改善センター	池田町白地ノウチ247-1	○			○	○	×	30	
26	池田	中西老人福祉センター	池田町中西九畠1676-2	○			×	○	○	70	
27	池田	池田町消防団6分団詰所	池田町中西サコダ1666-6	○			○	○	○	30	

NO	地区	施設名	住所	避難場所等			対応災害			収容人数 (後)	備考
				指定緊急避難場所	指定避難所	広域避難所	地震災害	洪水災害	土砂災害		
28	池田	三縄公民館地区館	池田町中西フルト/984-2	○	○		×	○	○	80	
29	池田	三縄小学校体育館・校舎	池田町中西イハ508-1	○	○	○	○	○	×	160	
30	池田	梅谷多目的集会施設	池田町漆川下川原134-1	○			○	○	×	30	
31	池田	漆川地域多目的施設体育館 (旧漆川小学校体育館)	池田町漆川小林1900	○			○	○	×	70	
32	池田	公民館漆川分館	池田町漆川坊岡837	○	○		○	○	○	40	
33	池田	川崎幼稚園・小学校体育館	池田町川崎浪会31	○	○	○	○	○	○	120	
34	池田	公民館出合分館	池田町大利大西6	○			×	○	△	40	△は2階以上
35	池田	黒沢活性化センター	池田町漆川黒沢4815-7地先	○			○	○	○	30	
36	池田	府甲部集会所	池田町白地(府甲部)	○			×	○	○	20	
37	池田	旧池田第一中学校体育館	池田町白地字本名888	○			×	○	○	120	
38	池田	白地公民館	池田町白地本名153-1	○	○	○	○	○	○	50	
39	池田	白地小学校体育館	池田町白地本名57	○	○		○	○	○	160	
40	池田	井ノ久保コミュニティセンター	池田町白地井ノ久保	○			○	○	○	20	
41	池田	井ノ久保活性化センター	池田町白地井ノ久保966-1	○	○		○	○	○	50	
42	池田	井ノ久保集会所	池田町白地井ノ久保	○			×	○	○	20	
43	池田	馬場分館	池田町白地ウマバ458	○	○		○	○	○	30	
44	池田	馬路構造改善センター	池田町馬路蔭ノ前54	○	○		○	○	○	50	
45	池田	日ノ出堂面集会所	池田町馬路土居	○			○	○	○	20	
46	池田	公民館馬路分館	池田町馬路馬場1-3	○			○	○	○	30	
47	池田	馬路小学校体育館	池田町馬路字立石33-1	○	○	○	○	○	△	130	△は堅ろう建物
48	池田	公民館佐野分館	池田町佐野福田井1883-2	○	○		○	○	○	50	
49	池田	佐野地域多目的施設 (旧佐野幼稚園)	池田町佐野金氏942	○			×	○	○	30	
50	池田	境谷構造改善センター 和田避難所	池田町佐野南大境1152-1	○			○	○	×	20	
1	東祖谷		東祖谷和田1-1	○	○		○	○	×	20	
2	東祖谷	佐野地区多目的集会所 (旧ふるさと就労施設和田工場)	東祖谷小島104	○			○	○	×	20	
3	東祖谷	高野地区多目的集会所	東祖谷高野24番地1・24番地2	○			○	○	△	20	△は対策工済
4	東祖谷	祖谷の歴史館伝習ホール	東祖谷京上14-3	○	○	○	○	○	△	100	△は2階以上・堅ろう建物



NO	地区	施設名	住所	避難場所等			対応災害			収容人数 (後)	備考
				指定緊急避難場所	指定避難所	広域避難所	地震災害	洪水災害	土砂災害		
5	東祖谷	栃之瀬地域多目的施設 (旧栃之瀬小学校 校舎・体育館)	東祖谷新居屋73	○			○	○	×	100	
6	東祖谷	東祖谷小中学校体育館	東祖谷下瀬12-1	○	○		○	○	△	100	△は2階以上・堅ろう建物
7	東祖谷	落合公民館	東祖谷落合86-2	○			○	○	○	30	
8	東祖谷	落合地域多目的施設 (旧落合小学校体育館)	東祖谷落合403	○			×	○	△	100	△は2階以上
9	東祖谷	いやしの温泉郷	東祖谷山村菅生28	○	○	○	○	○	○	100	
10	東祖谷	菅生地区集会所	東祖谷菅生162-1	○			○	○	○	30	
11	東祖谷	名頃地域多目的施設 (旧名頃小学校校舎)	東祖谷菅生640-8	○			×	○	△	50	△は2階以上
12	東祖谷	名頃集会所	東祖谷菅生629-5	○	○		○	○	×	30	
				194			149	181	114	11,515	
				収容人数			9,160	10,235	6,080	25,524	
					54		49	51	30		
				収容人数			5,925	5,970	3,550	15,445	
						23	23	20	12		
				収容人数			3,690	2,970	1,660	8,320	

11-2 一時避難場所

番号	地区名	施設名	住所	地震災害	洪水災害	土砂災害	収容人数	ハリコブター降着適地
1	井川	西井川小学校グラウンド	井川町西井川734-3					
2	井川	井川中学校グラウンド	井川町タクミ田100-2					○
3	井川	池田高校辻校グラウンド	井川町御領田61-1					○
4	井川	辻小学校グラウンド	井川町辻62					○
5	井川	井内小学校グラウンド	井川町井内西4896-1					○
6	井川	メイト文化村コミュニティ広場	井川町井内東4132					
7	井川	三好市井川グラウンド	井川町野津後流67					○
1	三野	三野中学校グラウンド	三野町芝生1232					○
2	三野	王地小学校グラウンド	三野町加茂野宮1393					○
3	三野	芝生小学校太刀野分校グラウンド	三野町太刀野970					
4	三野	東谷地域多目的施設グラウンド (旧東谷小学校グラウンド)	三野町太刀野山558					
5	三野	太刀野山地域多目的施設 (旧太刀野山小学校グラウンド)	三野町太刀野山3796					○
6	三野	河内谷ふれあい公園周辺施設	三野町芝生847-4地先					○
1	山城	山城中学校グラウンド	山城町大川持544					
2	山城	河内地域多目的施設グラウンド (旧河内小学校グラウンド)	山城町光兼490					
3	山城	大和川多目的施設グラウンド	山城町大和川214-1					
4	山城	山城小学校グラウンド	山城町大川持30-2					
5	山城	政友地域多目的施設グラウンド (旧政友小学校グラウンド)	山城町政友46					
6	山城	三好市大野グラウンド	山城町大野					○
7	山城	平野地区多目的施設グラウンド (旧平野小学校グラウンド)	山城町平野55					○
8	山城	西宇地域多目的施設グラウンド (旧西宇小学校グラウンド)	山城町西宇1226-3					

番号	地区名	施設名	住所	地震災害	洪水災害	土砂災害	収容人数	ヘリコプター降着適地
9	山城	上名小学校グラウンド	山城町上名236-3					
10	山城	下名小学校グラウンド	山城町下名1001-1					○
11	山城	山城総合グラウンド	山城町相川415他					○
1	西祖谷	樺生小学校グラウンド	西祖谷山村一宇262-1					
2	西祖谷	善徳地域多目的施設グラウンド (旧善徳小学校グラウンド)	西祖谷山村善徳362					
3	西祖谷	西祖谷中学校グラウンド	西祖谷山村東西岡10					○
4	西祖谷	吾橋小学校グラウンド	西祖谷山村下吾橋303-2					
5	西祖谷	西祖谷一宇運動公園 (旧西祖谷中学校グラウンド)	西祖谷山村一宇251					○
6	西祖谷	かずら橋イベント広場	西祖谷山村今久保345-1					○
7	西祖谷	西祖谷多目的広場 (ゲートボール場)	西祖谷山村東西岡8					
1	池田	池田小学校グラウンド	池田町ウエノ2880-2910					
2	池田	池田中学校グラウンド	池田町ウエノ2861-2869					
3	池田	池田高等学校グラウンド	池田町ウエノ2834					○
4	池田	池田高校三好校グラウンド	池田町州津大深田720					
5	池田	箆蔵小学校グラウンド	池田町州津井関1209					
6	池田	西山地域多目的施設グラウンド (旧西山小学校グラウンド)	池田町西山岡屋敷3563-1					
7	池田	野呂内地域多目的施設グラウンド (旧野呂内小学校グラウンド)	池田町白地ノロウチ247-1					
8	池田	三縄小学校グラウンド	池田町中西イバ508-1					○
9	池田	漆川地域多目的施設グラウンド (旧漆川小学校グラウンド)	池田町漆川小林1983					○
10	池田	出合地域多目的施設グラウンド (旧出合小学校グラウンド)	池田町大利大西17-2					
11	池田	旧池田第一中学校グラウンド	池田町白地字本名888					○

番号	地区名	施設名	住所	地震災害	洪水災害	土砂災害	収容人数	ヘリコプター降着適地
12	池田	白地小学校グラウンド	池田町白地本名57					
13	池田	馬場地域多目的施設グラウンド (旧馬場小学校グラウンド)	池田町白地ウマバ429-1					
14	池田	馬路小学校グラウンド	池田町馬路字立石33-1					○
15	池田	佐野小学校グラウンド	池田町佐野字金氏947					○
16	池田	フレスポ阿波池田(駐車場)	池田町サラダ1612-2他					
17	池田	三好病院(駐車場)	池田町シマ815-2					
18	池田	あわの抄	池田町白地本名165-6					
19	池田	川崎小学校グラウンド	池田町川崎浪会31					
20	池田	供養地児童遊園	池田町ヤマダ					
21	池田	へそっこ公園	池田町サラダ					
22	池田	丸山公園	池田町シヤマ					○
23	池田	洞草運動場	池田町西山岡田402					○
24	池田	吉野川運動公園	池田町イタノ3261-1					○
1	東祖谷	栃之瀬地域多目的施設グラウンド (旧栃之瀬小学校グラウンド)	東祖谷新居屋73					○
2	東祖谷	祖谷の歴史館伝習ホール駐車場	東祖谷京上14-3					
3	東祖谷	東祖谷小中学校グラウンド	東祖谷下瀬12-1					○
4	東祖谷	落合地域多目的施設グラウンド (旧落合小学校グラウンド)	東祖谷落合403					
5	東祖谷	菅生地域多目的施設グラウンド (旧菅生小学校グラウンド)	東祖谷菅生162-1					
6	東祖谷	東祖谷山村広場(いやしの温泉郷グラウンド)	東祖谷菅生40					○
7	東祖谷	名頃地域多目的施設グラウンド (旧名頃小学校グラウンド)	東祖谷菅生640-2					○
8	東祖谷	見の越駐車場	東祖谷菅生205					

1 1 - 3 福祉避難所

(2023年12月1日現在)

	施設名	住所	施設電話番号	FAX番号	受入可能 人員数 (人)	
1	三好市養護老人ホーム敬寿荘	三好市井川町大佐古23番地1	0883-78-2124	0883-78-2528		20
2	三好市養護老人ホーム若宮荘	三好市西祖谷山村一宇343番地1	0883-87-2121	0883-87-2208		11
3	特別養護老人ホーム長生園	三好市三野町勢力768番地1	0883-77-2153	0883-77-4075		30
4	大歩危祖谷阿波温泉 あわの抄	三好市池田町白地本名165番地6	0883-74-1414			150
5	養護老人ホーム健祥会頼朝	三好市東祖谷古味36番地1	0883-88-5555	0883-88-5612		10
6	特別養護老人ホームみのだ苑	三好市井川町片山222番地	0883-78-3011	0883-78-4401		10
7	知的障害児施設池田学園	三好市池田町州津井関1104番地11	0883-72-0490	0883-72-0345		15
8	指定障害者支援施設箬蔵山荘	三好市池田町州津井関1121番地1	0883-72-1487	0883-72-1578		20
9	特別養護老人ホーム永楽荘	三好市池田町州津西ノ久保291番地1	0883-72-2700	0883-72-7007		10
10	特別養護老人ホーム山城荘	三好市山城町西宇1227番地4	0883-84-1177	0883-84-1161		20
11	池田第一保育所	三好市池田町マチ2155番地1	0883-72-0147	0883-72-7387		10
12	池田第二保育所	三好市池田町中西サコダ151番地	0883-74-0103	0883-74-0103		10
13	西井川保育所	三好市井川町西井川383番地	0883-76-3180	0883-78-2031		10
14	西祖谷認定こども園	三好市西祖谷山村一宇262番地1	0883-87-2239	0883-87-2245		5
15	三野認定こども園	三好市三野町芝生1293番地8	0883-77-2041	0883-77-2059		6
16	王地保育所	三好市三野町加茂野宮1378番地	0883-77-2077	0883-77-2077		5
17	東祖谷認定こども園	三好市東祖谷下瀬202番地3	0883-88-2535	0883-88-2501		20
18	特別養護老人ホームひかり 養護老人ホームしのめ	三好市池田町白地本名194番地8	0883-74-1005	0883-74-1180		10
19	新祖谷温泉 ホテルかざら橋	三好市西祖谷山村善徳33番地1	0883-87-2171	0883-87-2175		50～ 100
20	溪谷の湯宿 大歩危峡まんなか	三好市山城町西宇1644番地1	0883-84-1216	0883-84-1218		80
21	祖谷の宿 かざらや	三好市西祖谷山村閑定78番地	0883-87-2831	0883-87-2567		20
22	ホテル 祖谷温泉	三好市池田町松尾松本367番地28	0883-75-2311	0883-75-2418		20
23	サンリバー大歩危	三好市山城町西宇1259番地1	0883-84-2111	0883-84-2567		100
24	地域生活拠点施設 青空	三好市池田町州津堂面175番地1	0883-72-8101	0883-72-2477		5～ 30

## 11-4要配慮者利用施設

(学校)

三野町

施設名	所在地	電話番号	FAX番号	土砂災害警戒区域	浸水区域
王地小学校	三好市三野町加茂野宮1393番地	0883-77-2048	0883-76-2023		
芝生小学校	三好市三野町芝生1230番地	0883-77-2004	0883-77-4175		
三野中学校	三好市三野町芝生1232番地	0883-77-2024	0883-77-4034		
計3か所			○小計	0	0

井川町

施設名	所在地	電話番号	FAX番号	土砂災害警戒区域	浸水区域
辻幼稚園	三好市井川町辻39番地	0883-78-2086			○
西井川幼稚園	三好市井川町西井川610番地1	0883-78-2092			
辻小学校	三好市井川町辻53番地1	0883-78-2041	0883-78-3801		○
西井川小学校	三好市井川町西井川734番地3	0883-78-2234	0883-78-3880		
井川中学校	三好市井川町タクミ田100番地2	0883-78-2076	0883-78-4277		
池田高等学校辻校	三好市井川町御領田61番地1	0883-78-2331	0883-78-2269	○	○
計6か所			○小計	1	3

池田町

施設名	所在地	電話番号	FAX番号	土砂災害警戒区域	浸水区域
箸蔵幼稚園	三好市池田町州津井関1109番地1	0883-72-4831		○	
池田幼稚園	三好市池田町ウエノ2869番地2	0883-72-1015	0883-72-1107		
白地幼稚園	三好市池田町白地本名155番地	0883-74-0336		○	
三縄幼稚園	三好市池田町中西イバ504番地11	0883-74-0078		○	
箸蔵小学校	三好市池田町州津井関1208番地	0883-72-0821	0883-72-7439	○	○
池田小学校	三好市池田町ウエノ2379番地4	0883-72-1241	0883-72-6613		
白地小学校	三好市池田町白地本名57番地	0883-74-0520	0883-74-5926		
馬路小学校	三好市池田町馬路立石33番地1	0883-74-0460	0883-74-5491	○	
三縄小学校	三好市池田町中西イバ508番地1	0883-74-0020	0883-74-5894	○	○
池田中学校	三好市池田町ウエノ2861番地1	0883-72-2140	0883-72-2139		
池田高等学校	三好市池田町ウエノ2834番地	0883-72-1280	0883-72-1282		
池田高等学校三好校	三好市池田町州津大深田720番地	0883-72-0805	0883-72-5019	○	
計12か所			○小計	7	2

山城町

施設名	所在地	電話番号	FAX番号	土砂災害警戒区域	浸水区域
山城幼稚園	三好市山城町大川持30番地2	0883-86-1151		○	
山城小学校	三好市山城町大川持30番地2	0883-86-1009	0883-76-6008	○	
下名小学校	三好市山城町下名1001番地1	0883-84-1353	0883-76-8003	○	
山城中学校	三好市山城町大川持544番地	0883-86-1109	0883-86-1014	○	
計4か所			○小計	4	0

西祖谷

施設名	所在地	電話番号	FAX番号	土砂災害警戒区域	浸水区域
吾橋幼稚園	三好市西祖谷山村下吾橋303番地2	0883-84-2533		○	
棟生小学校	三好市西祖谷山村一字262番地1	0883-87-2386	0883-76-8507	○	
吾橋小学校	三好市西祖谷山村下吾橋303番地2	0883-84-2533	0883-76-8009	○	
西祖谷中学校	三好市西祖谷山村東西岡10番地	0883-84-1290	0883-84-1291	○	
計4カ所			○小計	4	0

東祖谷

施設名	所在地	電話番号	FAX番号	土砂災害警戒区域	浸水区域
東祖谷小学校	三好市東祖谷下瀬12番地1	0883-88-2217	0883-88-2435	○	
東祖谷中学校	三好市東祖谷下瀬12番地1	0883-88-2216	0883-88-2435	○	
計2カ所			○小計	2	0

施設数26

三好市計	○小計	18	5
------	-----	----	---

令和6年2月1日現在

## (社会福祉施設)

### 三野町

施設名	定員(人)	所在地	電話番号	FAX番号	土砂災害警戒区域	浸水区域
児童発達支援事業所放課後等デイサービスレインボー	10	三好市三野町芝生109-1	0883-77-2231	0883-77-2215		○
芝生放課後児童クラブ	—	三好市三野町芝生1170	0883-77-3100	0883-77-3100		○
王地放課後児童クラブ	—	三好市三野町加茂野宮1350-2	0883-76-2215	0883-76-2215		
三野認定こども園	100	三好市三野町芝生1293-8	0883-77-2041	0883-77-2059	○	
王地保育所	70	三好市三野町加茂野宮1378	0883-77-2077	0883-77-2077		
特別養護老人ホーム長生園	60	三好市三野町勢力768-1	0883-77-2153	0883-77-4075	○	
グループホームあいの郷	18	三好市三野町太刀野6番地14	0883-76-2520	0883-77-2520		
グループホームふれあい三野	18	三好市三野町加茂野宮字東王地1551番地2	0883-76-2285	0883-76-2282		
紅葉温泉デイサービスセンター	18	三好市三野町加茂野宮1803番地11	0883-77-4070	0883-77-4076		
ライフサポートセンター桜	10	三好市三野町芝生859番地1	0883-77-3131	0883-77-3138		
株式会社幸の和	25	三好市三野町芝生1098番地1	0883-76-2877	0883-76-2878		
デイサービスセンターさくらの里	10	三好市三野町太刀野山3796番地	0883-76-2078		○	
有料老人ホーム花笑夢	20	三好市三野町芝生893-2	0883-76-2877	0883-76-2878		
有料老人ホーム花盛音	20	三好市三野町芝生1098-1	0883-76-2877	0883-76-2878		○
介護老人保健施設ふれあい	79	三好市三野町加茂野宮字東王地1509-1	0883-76-2080	0883-76-2081		
施設計15				○小計	3	3

### 井川町

施設名	定員(人)	所在地	電話番号	FAX番号	土砂災害警戒区域	浸水区域
西井川放課後児童クラブ	—	三好市井川町西井川712-1	0883-78-4015	0883-78-4015		
辻放課後児童クラブ	—	三好市井川町辻53-1	0883-78-2237	0883-78-2237		○
西井川保育所	90	三好市井川町西井川383	0883-76-3180	0883-78-2031		
三好市養護老人ホーム敬寿荘	41	三好市井川町大佐古23-1	0883-78-2124	0883-78-2528	○	
特別養護老人ホームみのだ苑	60	三好市井川町片山222	0883-78-3011	0883-78-4401	○	
有限会社コミュニケーショングループホームひばり	18	三好市井川町西井川375番地	0883-78-4165	0883-78-4166		
グループホーム正心	9	三好市井川町吉岡141番地4	0883-78-2822	0883-78-2822		○
みのだデイサービスセンター	18	三好市井川町大佐古20番地1	0883-78-4000	0883-78-4402	○	
みのだ苑介護予防ショートステイ	10	三好市井川町片山222番地	0883-78-4000	0883-78-4402	○	
施設計9				○小計	4	2



## 池田町

施設名	定員(人)	所在地	電話番号	FAX番号	土砂災害 警戒区域	浸水区域
池田学園	40	三好市池田町州津井関1104-11	0883-72-0490	0883-72-0345		○
児童発達支援センターすぎのこ	30	三好市池田町州津井関1104番地11	0883-72-5223	0883-72-0345		○
多機能型通所支援事業所ひまわり	5	三好市池田町州津井関1121番地1	0883-72-1487	0883-72-1578	○	
池田放課後児童クラブ	—	三好市池田町ウエノ2890	0883-72-3200	0883-72-3210		
箸蔵放課後児童クラブ	—	三好市池田町州津井関1229	0883-72-5622	0883-72-5622	○	○
上野ヶ丘放課後児童クラブ	—	三好市池田町虹/2890	0883-72-3200	0883-72-3210		
白地放課後児童クラブ	—	三好市池田町白地本名155	0883-74-1033	0883-74-1033	○	
三縄放課後児童クラブ	—	三好市池田町中西フルトノ984-2	0883-74-1273	0883-74-1273	○	
馬路放課後児童クラブ	—	三好市池田町馬路坊城13-3	0883-74-5088	0883-74-5088		
池田第一保育所	90	三好市池田町マチ2155-1	0883-72-0147	0883-72-7387		
池田第二保育所	45	三好市池田町中西サコダ151	0883-74-0103	0883-74-0128	○	
かめの子保育園	70	三好市池田町シマ799-7	0883-72-2215	0883-72-5097		○
大泉保育園	70	三好市池田町ヤマダ668	0883-72-5713	0883-72-5730	○	○
養護老人ホームしなのめ	29	三好市池田町白地本名194-8	0883-74-1006	0883-74-1180	○	
特別養護老人ホーム永楽荘	71	三好市池田町州津西ノ久保291-1	0883-72-2700	0883-72-7007		○
特別養護老人ホームひかり	29	三好市池田町白地本名194-8	0883-74-1005	0883-74-1180	○	
ケアハウス宝珠	29	三好市池田町州津井関1104-11	0883-72-2225	0883-72-0345		○
グループホームやまびこ	18	三好市池田町シマ717番地の1	0883-72-5500	0883-72-7222	○	○
グループホーム「虹」	18	三好市池田町中西フロノタニ1446番地の2	0883-75-4655	0883-74-1712		
グループホーム愛	18	三好市池田町サラダ1792番地1	0883-72-5789	0883-76-0758		
グループホーム北斗	18	三好市池田町マチ2526番地10	0883-72-7008	0883-72-7008		
永楽荘デイサービスセンター月	30	三好市池田町州津西ノ久保279番地1	0883-72-3350	0883-72-2400		○
永楽荘デイサービスセンター星	25	三好市池田町白地本名165番地の2	0883-74-6050	0883-74-6049		
村山内科デイサービスセンター	20	三好市池田町サラダ1792-1	0883-72-2900	0883-76-0758		
デイサービス西山笑楽校	10	三好市池田町西山岡屋敷3563-1	0883-72-6761	0883-72-6760	○	
デイサービスセンターすずらん	20	三好市池田町サラダ1612番地32	0883-72-6311	0883-72-6311		
障害者支援施設箸蔵山荘	70	三好市池田町州津井関1121番地1	0883-72-1487	0883-72-1578	○	
セルブ箸蔵	6	三好市池田町州津井関1104番地11	0883-72-2291	0883-72-0345		○
グループホームはくあい(青空)	81	三好市池田町州津堂面175-1	0883-72-8101	0883-72-2477		○
地域活動支援センター高友	10	三好市池田町シンマチ1519-1	0883-72-6630	0883-72-6630	○	
有料老人ホームメゾン阿波池田	18	三好市池田町シマ717-1	0883-72-7272	0883-72-7222	○	○
住宅型有料老人ホーム安らぎ	24	三好市池田町サラダ1612番地32	0883-72-6305	0883-72-6455		
介護老人保健施設ハピネス	50	三好市池田町中西西原209-1	0883-74-1110	0883-74-1712		○
介護老人保健施設ハーモニー	60	三好市池田町州津堂面218-1	0883-72-1069	0883-72-3736	○	○
介護老人保健施設すこやか	60	三好市池田町シマ927-2	0883-72-5577	0883-72-5666		○
箸蔵ホーム	5	三好市池田町州津西ノ久保321番地	0883-72-5311			○
つくしホーム	4	三好市池田町州津滝端1283番地	0883-72-7377			
やすらぎホーム	4	三好市池田町州津大深田647番地の1	0883-72-2724			
こすもすホーム	4	三好市池田町州津宮ノ久保779番地の5	0883-72-1630			
すももホーム	4	三好市池田町州津西ノ久保321番地	0883-72-3552			○
すだちホーム	4	三好市池田町州津宮ノ久保779番地の5	0883-72-6460			
さくらホーム	4	三好市池田町州津大深田647番地の1	0883-72-7170			
すみれホーム	6	三好市池田町州津大深田647番地の1	0883-72-7144			
ひのきホーム	6	三好市池田町州津大深田647番地の1	0883-72-5574			
もみじホーム	4	三好市池田町州津堂面216-1	0883-72-5393			○
わかばホーム	4	三好市池田町州津堂面216-1	0883-72-5911			○
さつきホーム	4	三好市池田町州津滝端1283番地	0883-72-0822			○
あんずホーム	4	三好市池田町州津西ノ久保321番地	0883-72-1190			
つつじホーム	5	三好市池田町州津西ノ久保333-1	0883-72-2008			○
あやめホーム	4	三好市池田町州津西ノ久保333-1	0883-72-2018			○
たけのこホーム	6	三好市池田町州津西ノ久保333-1	0883-72-4381			○
あじさいホーム	4	三好市池田町州津堂面216-1	0883-72-3878			○
ひまわりホーム	4	三好市池田町州津滝端1283番地	0883-72-7378			○
かりんホーム		三好市池田町州津堂面175-1				○
のぞみホーム		三好市池田町州津堂面175-1				○
グループホーム「池田ホーム」	69	三好市池田町字州津藤ノ井433-2	0883-79-3928			
健生西部診療所デイサービスなでしこ	15	三好市池田町サラダ1877番地1	0883-72-1011	0883-72-1011	○	
施設計57				○小計	15	20

山城町

施設名	定員(人)	所在地	電話番号	FAX番号	土砂災害警戒区域	浸水区域
山城放課後児童クラブ	—	三好市山城町大川持463-2	0883-86-1850	0883-86-1850	○	
下名放課後児童クラブ	—	三好市山城町下名1001-1	0883-84-1370	0883-84-1370	○	
政友保育所	35	三好市山城町政友42番地	0883-86-2115	0883-76-6446	○	
特別養護老人ホーム山城荘	70	三好市山城町西宇1227-4	0883-84-1177	0883-84-1161	○	
大歩危温泉ケアハウス	39	三好市山城町西宇1227-4	0883-84-1170	0883-84-1161	○	
山城会デイサービスセンター	15	三好市山城町西宇1227番地の4	0883-84-1171	0883-84-1161	○	
山城会デイサービスセンター	20	三好市山城町西宇1225番地2	0883-84-1187	0883-84-1161	○	
山城身体障害者デイサービスセンター	15	三好市山城町西宇1225番地2	0883-84-1187	0883-84-1161	○	
三好市生活支援ハウス	18	三好市山城町大野字大寺508-2	0883-86-2661		○	
施設計9				○小計	7	0

西祖谷

施設名	定員(人)	所在地	電話番号	FAX番号	土砂災害警戒区域	浸水区域
西祖谷認定こども園	20	三好市西祖谷山村一字262-1	0883-87-2239	0883-87-2245		
三好市養護老人ホーム若宮荘	30	三好市西祖谷山村一字343-1	0883-87-2121	0883-87-2208	○	
グループホームもみじ	18	三好市西祖谷山村西岡向110番地1	0883-76-8033	0883-76-8035	○	
西祖谷デイサービスセンター	18	三好市西祖谷山村一字343番地1	0883-87-2088	0883-87-2205	○	
施設計4				○小計	3	0

東祖谷

施設名	定員(人)	所在地	電話番号	FAX番号	土砂災害警戒区域	浸水区域
東祖谷放課後児童クラブ	—	三好市東祖谷下瀬12-1	0883-88-2257	0883-88-2257	○	
東祖谷認定こども園	20	三好市東祖谷下瀬202番地3	0883-88-2535	0883-88-2501	○	
養護老人ホーム健祥会頼朝	50	三好市東祖谷古味36-1	0883-88-5555	0883-88-5612	○	
特別養護老人ホーム健祥会清盛	30	三好市東祖谷古味36-1	0883-88-5611	0883-88-5612	○	
東祖谷デイサービスセンター	18	三好市東祖谷京上14番地3	0883-88-2266	0883-88-2817	○	
施設計5				○小計	5	0

三好市計	○計	37	25
------	----	----	----

令和6年2月1日現在

(病院・有床診療所)

施設名	病床数	所在地	電話番号	FAX番号	土砂災害警戒区域	浸水区域
県立三好病院	220	三好市池田町シマ815番地2	0883-72-1131	0883-72-6910		○
三好市国民健康保険市立三野病院	60	三好市三野町芝生1270番地30	0883-77-2323	0883-77-3622		
医療法人(社団)秋田会秋田病院	120	三好市池田町州津堂面215番地	0883-72-0743	0883-72-3736	○	○
北条病院	60	三好市池田町マチ2526番地7	0883-72-0007			
医療法人三野田中病院	99	三好市三野町芝生1242-6	0883-77-2300	0883-77-2301		
医療法人安宅循環器内科	19	三好市池田町サラダ1651番地2	0883-72-6300	0883-72-6455		
医療法人内田会内田医院	19	三好市池田町中西ナガウチ254番地3	0883-74-0121			○
宮佐医院	19	三好市池田町マチ2478番地1	0883-72-0149	0883-72-6221	○	
村山内科	19	三好市池田町サラダ1795番地1	0883-72-2110	0883-76-0758		
				○小計	2	3

令和6年2月1日現在

## 1 2. 三好市災害対策本部等に関する資料

12-1 三好市災害対策本部条例

[https://www.miyoshi.i-tokushima.jp/reiki/reiki\\_honbun/r257RG00000065.html](https://www.miyoshi.i-tokushima.jp/reiki/reiki_honbun/r257RG00000065.html)



## 1 2 - 2 避難情報文例

### 1 土砂災害編

#### (1) 高齢者等避難開始

こちらは三好市役所です。

〇〇町（村）〇〇地区に土砂災害に関する警戒レベル3、高齢者等避難開始を発令しました。土砂災害の危険性が高まることが予想されます。お年寄りの方など、避難に時間のかかる方は避難を開始して下さい。それ以外の方も、避難の準備を整え、気象情報に注意し、危険だと思ったら早めに避難して下さい。

開設避難所は、□□小学校体育館、□□公民館、□□集会所・・・です。

繰り返します。〇〇町（村）〇〇地区に土砂災害に関する警戒レベル3・・・

#### (2) 避難指示

緊急放送、緊急放送、こちらは三好市役所です。

〇〇町（村）〇〇地区に土砂災害に関する警戒レベル4、避難指示を発令しました。土砂災害の危険性が高まっております。速やかに避難場所へ全員避難を開始して下さい。

避難場所への避難が危険な場合は、近くの安全な場所に避難をするか、崖地から離れた屋内の高いところに避難して下さい。

開設避難所は、□□小学校体育館、□□公民館、□□集会所・・・です。

繰り返します。〇〇町（村）〇〇地区に土砂災害に関する警戒レベル4・・・

#### (3) 緊急安全確保

緊急放送、緊急放送、こちらは三好市役所です。

〇〇町（村）〇〇地区に土砂災害に関する警戒レベル5、緊急安全確保を発令しました。すでに土砂災害が発生している可能性が極めて高い状況です。

避難場所への避難が危険な場合は、崖から離れたところに避難し、命の危険が迫っているので、直ちに身の安全を確保してください。

繰り返します。〇〇町（村）〇〇地区に土砂災害に関する警戒レベル5・・・

## 2 洪水災害編

### (1) 高齢者等避難開始

こちらは三好市役所です。

〇〇町（村）〇〇地区に洪水に関する警戒レベル3、高齢者等避難開始を発令しました。今後〇〇川の増水により浸水する恐れがあります。お年寄りの方など、避難に時間のかかる方は避難を開始して下さい。それ以外の方も、避難の準備を整え、気象情報に注意し、危険だと思ったら早めに避難して下さい。

特に川沿いにお住まいの方は、避難してください。

開設避難所は、□□小学校体育館、□□公民館、□□集会所・・・です。

繰り返します。〇〇町（村）〇〇地区に洪水に関する警戒レベル3・・・

### (2) 避難指示

緊急放送、緊急放送、こちらは三好市役所です。

〇〇町（村）〇〇地区に洪水に関する警戒レベル4、避難指示を発令しました。〇〇川が氾濫する恐れのある水位に到達しました。（〇〇川の増水により浸水する恐れがあります）速やかに避難場所へ全員避難を開始して下さい。

避難場所への避難が危険な場合は、近くの安全な場所に避難をするか、屋内の高いところに避難して下さい。

開設避難所は、□□小学校体育館、□□公民館、□□集会所・・・です。

繰り返します。〇〇町（村）〇〇地区に洪水に関する警戒レベル4・・・

### (3) 緊急安全確保

緊急放送、緊急放送、こちらは三好市役所です。

〇〇町（村）〇〇地区に洪水に関する警戒レベル5、緊急安全確保を発令しました。

〇〇川が氾濫している（〇〇川の水位が上昇し堤防を超え氾濫が発生している恐れがあります）。恐れがあります

避難場所への避難が危険な場合は、屋内の高いところへ避難し命の危険が迫っているため、直ちに身の安全を確保して下さい。

繰り返します。〇〇町（村）〇〇地区に洪水に関する警戒レベル5・・・

### 1 3. 三好市防災会議に関する資料



1 3 - 1 三好市防災会議条例

[https://www.miyoshi.i-tokushima.jp/reiki/reiki\\_honbun/r257RG00000064.html](https://www.miyoshi.i-tokushima.jp/reiki/reiki_honbun/r257RG00000064.html)



## 13-2 三好市防災会議運営要綱

平成18年11月10日

(趣旨)

第1条 この要綱は、三好市防災会議条例(平成18年条例第20号)第5条の規定に基づき、三好市防災会議(以下「防災会議」という。)の運営に関し必要な事項を定めるものとする。

(会長代理)

第2条 会長に事故があったときは、副市長である委員がその職務を代理する。

(委員の代理者)

第3条 委員は、やむをえない事情により協議会に出席できないときは、その代理者を出席させることができる。

2 委員は、前項に規定する代理者については、あらかじめ指名し、会長に届け出ておかなければならない。

(異動等の報告)

第4条 三好市防災会議条例第3条第5項第1号から第3号及び第7号に規定する委員は異動があったときは、後任者の職名、氏名及び異動年月日を会長に報告しなければならない。

(会議録)

第5条 会長は、会議録を作成し、次に掲げる事項を記載するものとする。

- (1) 会議の日時及び場所
- (2) 出席者の職名及び氏名
- (3) 会議に付した案件及び議事の経過
- (4) 議決した事項
- (5) その他参考事項

(会議の公開)

第6条 会議は、公開とする。ただし、次に掲げる場合であって、会長が協議会に諮って非公開を決定したときはこの限りでない。

(1) 会議を公開することにより、当該会議の適正な運営に著しい支障が生ずると認める場合

2 会議の公開に関し必要な事項は、会長が定める。

(庶務)

第7条 防災会議の庶務は、総務部危機管理課において処理する。

(委任)

第8条 この要綱に定めるもののほか、必要な事項は、会長が定める。

附 則

この要綱は、決裁の日から施行する。

13-3 三好市防災会議委員名簿

	役名	役職名	法区分
1	会長	三好市長	会長
2	委員	国土交通省四国地方整備局四国山地砂防事務所長	指定地方行政機関の職員(第1号)
3	委員	国土交通省四国地方整備局徳島河川国道事務所池田国道維持出張所長	
4	委員	国土交通省四国地方整備局徳島河川国道事務所吉野川貞光出張所長	
5	委員	国土交通省四国地方整備局徳島河川国道事務所吉野川美馬出張所長	
6	委員	国土交通省四国地方整備局吉野川ダム統合管理事務所長	
7	委員	独立行政法人水資源機構池田総合管理所長	
8	委員	徳島県西部総合県民局県土整備部長(三好)	
9	委員	徳島県西部総合県民局保健福祉環境部長(三好)	
10	委員	徳島県西部総合県民局農林水産副部長(三好)	
11	委員	徳島県西部総合県民局保健福祉環境部三好保健所長	
12	委員	徳島県西部総合県民局地域創生部長	
13	委員	徳島県立三好病院長	
14	委員	三好警察署長	県の警察官(第3号)
15	委員	三好副市長	市部内の職員(第4号)
16	委員	三好市企画財政部長	
17	委員	三好市環境福祉部長	
18	委員	三好市産業観光部長	
19	委員	三好市建設部長	
20	委員	三好市福祉事務所長	
21	委員	三好市教育委員会教育次長	
22	委員	三好市会計管理者	
23	委員	三好市議会事務局長	
24	委員	三好市三野病院長	
25	委員	みよし広域連合消防本部消防長	
26	委員	三好市教育長	教育長(第5号)
27	委員	三野町消防団長	市消防団長(第6号)
28	委員	井川町消防団長	
29	委員	池田町消防団長	
30	委員	三好市連合消防団長(山城町消防団長)	
31	委員	東祖谷消防団長	
32	委員	西祖谷消防団長	
33	委員	四国電力(株)送配電カンパニー池田支社長	指定公共機関・指定地方公共機関の職員(第7号)
34	委員	社会福祉法人三好市社会福祉協議会長	
35	委員	三好市医師会長	
36	委員	四国旅客鉄道(株)阿波池田駅長	

## 14. その他の資料

## 1 4-1 災害対策基本法について

(1) 災害対策基本法 <a href="https://elaws.e-gov.go.jp/search/elawsSearch/elaws_search/lsg0500/detail?lawId=336AC0000000223">https://elaws.e-gov.go.jp/search/elawsSearch/elaws_search/lsg0500/detail?lawId=336AC0000000223</a>	
(2) 災害対策基本法施行令 <a href="https://elaws.e-gov.go.jp/search/elawsSearch/elaws_search/lsg0500/detail?lawId=337CO0000000288">https://elaws.e-gov.go.jp/search/elawsSearch/elaws_search/lsg0500/detail?lawId=337CO0000000288</a>	
(3) 災害対策基本法施行規則 <a href="https://elaws.e-gov.go.jp/search/elawsSearch/elaws_search/lsg0500/detail?lawId=337M50000002052">https://elaws.e-gov.go.jp/search/elawsSearch/elaws_search/lsg0500/detail?lawId=337M50000002052</a>	
(4) 災害対策基本法の概要について（内閣府防災） <a href="http://www.bousai.go.jp/taisaku/kihonhou/pdf/kihonhou_gaiyou.pdf">http://www.bousai.go.jp/taisaku/kihonhou/pdf/kihonhou_gaiyou.pdf</a>	

## 1 4 - 2 災害救助法について

(1) 災害救助法	
<a href="https://elaws.e-gov.go.jp/search/elawsSearch/elaws_search/lsg0500/detail?lawId=322AC000000118">https://elaws.e-gov.go.jp/search/elawsSearch/elaws_search/lsg0500/detail?lawId=322AC000000118</a>	
(2) 災害救助法施行令	
<a href="https://elaws.e-gov.go.jp/search/elawsSearch/elaws_search/lsg0500/detail?lawId=322CO0000000225">https://elaws.e-gov.go.jp/search/elawsSearch/elaws_search/lsg0500/detail?lawId=322CO0000000225</a>	
(3) 災害救助法施行規則	
<a href="https://elaws.e-gov.go.jp/search/elawsSearch/elaws_search/lsg0500/detail?lawId=322M4000094a001">https://elaws.e-gov.go.jp/search/elawsSearch/elaws_search/lsg0500/detail?lawId=322M4000094a001</a>	
(4) 災害救助法について（内閣府防災）	
<a href="http://www.bousai.go.jp/updates/h280414jishin/h28kumamoto/pdf/sanko01.pdf">http://www.bousai.go.jp/updates/h280414jishin/h28kumamoto/pdf/sanko01.pdf</a>	
(5) 災害救助事務取扱要領	
<a href="http://www.bousai.go.jp/taisaku/kyuujo/pdf/kyujojimutori1.pdf">www.bousai.go.jp/taisaku/kyuujo/pdf/kyujojimutori1.pdf</a>	

### 14-3 その他法律等

<p>(1) 自衛隊法</p> <p><a href="https://elaws.e-gov.go.jp/search/elawsSearch/elaws_search/lsg0500/detail?lawId=329AC0000000165">https://elaws.e-gov.go.jp/search/elawsSearch/elaws_search/lsg0500/detail?lawId=329AC0000000165</a></p>	
<p>(2) 水防法</p> <p><a href="https://elaws.e-gov.go.jp/search/elawsSearch/elaws_search/lsg0500/detail?lawId=324AC0000000193">https://elaws.e-gov.go.jp/search/elawsSearch/elaws_search/lsg0500/detail?lawId=324AC0000000193</a></p>	
<p>(3) 土砂災害警戒区域等における土砂災害防止対策の推進に関する法律</p> <p><a href="https://elaws.e-gov.go.jp/search/elawsSearch/elaws_search/lsg0500/detail?lawId=412AC0000000057">https://elaws.e-gov.go.jp/search/elawsSearch/elaws_search/lsg0500/detail?lawId=412AC0000000057</a></p>	
<p>(4) 火災・災害等即報要領</p> <p><a href="https://www.fdma.go.jp/laws/tutatsu/items/190425oukyuu28%281%29.pdf">https://www.fdma.go.jp/laws/tutatsu/items/190425oukyuu28%281%29.pdf</a></p>	
<p>(5) 大規模災害時における市町村の行政機能の確保状況の把握について</p> <p><a href="https://www.fdma.go.jp/laws/tutatsu/assets/290411_soukoushi26_sai51.pdf">https://www.fdma.go.jp/laws/tutatsu/assets/290411_soukoushi26_sai51.pdf</a></p>	

1 4-4 関係機関のホームページ

(1) 内閣府 (防災情報のページ)	
<a href="http://www.bousai.go.jp/index.html">http://www.bousai.go.jp/index.html</a>	
(2) 総務省消防庁	
<a href="https://www.fdma.go.jp/">https://www.fdma.go.jp/</a>	
(3) 国土交通省気象庁	
<a href="http://www.jma.go.jp/jma/index.html">www.jma.go.jp/jma/index.html</a>	
(4) 地震調査研究推進本部	
<a href="https://www.jishin.go.jp/">https://www.jishin.go.jp/</a>	
(5) 国土交通省 (川の防災情報)	
<a href="http://www.river.go.jp/kwabou/ipTopGaikyo.do">http://www.river.go.jp/kwabou/ipTopGaikyo.do</a>	
(6) 徳島地方気象台	
<a href="https://www.jma-net.go.jp/tokushima/">https://www.jma-net.go.jp/tokushima/</a>	
(7) 国土交通省四国地方整備局四国山地砂防事務所	
<a href="http://www.skr.mlit.go.jp/sabo/index.html">http://www.skr.mlit.go.jp/sabo/index.html</a>	
(8) 国土交通省四国地方整備局徳島河川国道事務所	
<a href="http://www.skr.mlit.go.jp/tokushima/">http://www.skr.mlit.go.jp/tokushima/</a>	
(9) 国土交通省四国地方整備局吉野川ダム統合管理事務所	
<a href="http://www.skr.mlit.go.jp/yoshino/">http://www.skr.mlit.go.jp/yoshino/</a>	





<p>(10) 徳島県 (防災・危機管理情報)</p> <p><a href="https://anshin.pref.tokushima.jp/">https://anshin.pref.tokushima.jp/</a></p>	
<p>(11) 徳島県県土防災情報管理システム</p> <p><a href="https://www1.road.pref.tokushima.jp/c6/index.html">https://www1.road.pref.tokushima.jp/c6/index.html</a></p>	
<p>(12) 徳島県土砂災害情報システム</p> <p><a href="https://www.sabo.pref.tokushima.lg.jp/Top.aspx">https://www.sabo.pref.tokushima.lg.jp/Top.aspx</a></p>	
<p>(13) 徳島県河川防災情報</p> <p><a href="https://www.kasen.pref.tokushima.lg.jp/">https://www.kasen.pref.tokushima.lg.jp/</a></p>	
<p>(14) 独立行政法人水資源機構池田総合管理所</p> <p><a href="https://www.water.go.jp/yoshino/ikeda/index.html">https://www.water.go.jp/yoshino/ikeda/index.html</a></p>	

## 1 4-5 三好市防災ハザードマップについて

<p>(1) 三野地区</p> <p><a href="https://www.miyoshi.i-tokushima.jp/fs/1/6/6/7/9/3/">https://www.miyoshi.i-tokushima.jp/fs/1/6/6/7/9/3/</a> .pdf</p>	
<p>(2) 井川地区</p> <p><a href="https://www.miyoshi.i-tokushima.jp/fs/1/6/6/7/9/4/">https://www.miyoshi.i-tokushima.jp/fs/1/6/6/7/9/4/</a> .pdf</p>	
<p>(3) 池田地区</p> <p><a href="https://www.miyoshi.i-tokushima.jp/fs/1/6/6/7/9/7/">https://www.miyoshi.i-tokushima.jp/fs/1/6/6/7/9/7/</a> .pdf</p>	
<p>(4) 山城地区</p> <p><a href="https://www.miyoshi.i-tokushima.jp/fs/1/6/6/7/9/5/">https://www.miyoshi.i-tokushima.jp/fs/1/6/6/7/9/5/</a> .pdf</p>	
<p>(5) 西祖谷地区</p> <p><a href="https://www.miyoshi.i-tokushima.jp/fs/1/6/6/7/9/8/">https://www.miyoshi.i-tokushima.jp/fs/1/6/6/7/9/8/</a> .pdf</p>	
<p>(6) 東祖谷地区</p> <p><a href="https://www.miyoshi.i-tokushima.jp/fs/1/6/6/7/9/6/">https://www.miyoshi.i-tokushima.jp/fs/1/6/6/7/9/6/</a> .pdf</p>	

## 14-6 各種地図について

(1) 地震ハザードステーション	
<a href="http://www.j-shis.bosai.go.jp/map/">http://www.j-shis.bosai.go.jp/map/</a>	
(2) 徳島県総合地図提供システム	
<a href="https://maps.pref.tokushima.lg.jp/">https://maps.pref.tokushima.lg.jp/</a>	

# 14-7 地区防災計画

**徳島県三好市**

**有瀬地区 地区防災計画**

**徳島県三好市西祖谷山村有瀬地区  
有瀬上・有瀬下・谷間自治会**

## 目次（本編）

1. 目的.....	1
2. 基本的な考え方.....	2
3. 地区の特性.....	3
4. 防災活動の内容.....	13
5. 計画の実践と検証.....	27

## 巻末資料（地区別）

巻末資料 1 避難時の約束事

巻末資料 2 情報連絡網

巻末資料 3 役割分担表

## 別添資料

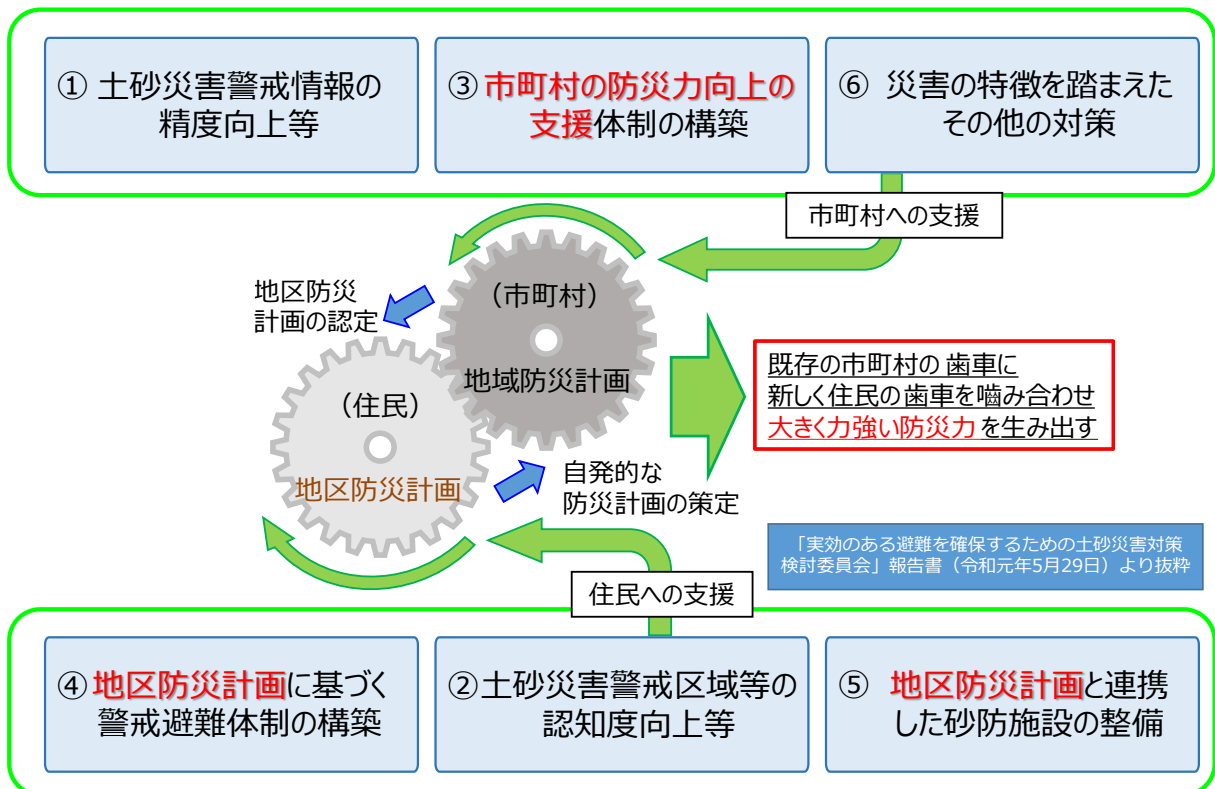
土砂災害ハザードマップ統合版 A1 判

# 1. 目的

近年、雨の降り方が極端になり、平成 30 年 7 月に広島県などで発生したような激甚な土砂災害が発生するおそれが高まっています。

有瀬地区は、地区の広い範囲が地すべりの中にあり、平成 30 年 7 月豪雨で有瀬上地区の I-3 ブロックが動いたように、地すべり災害の危険が非常に高い地区です。地区内にはがけ崩れの危険が高い箇所もあり、いつ災害が起きてもおかしくない状況です。

こうした背景から、今後起こり得る災害に対して、防災・減災のため、取り組むことが望ましい対応を「地区防災計画」としてとりまとめ、住民の生命・財産を守ることを目的とします。



## 2. 基本的な考え方

### (1) 基本方針

「有瀬地区 地区防災計画」は、下記の基本方針を定め、防災・減災のために取り組むこととします。

- 地区で起きるおそれのある土砂災害（地すべり、がけ崩れ）に対して、危険な状況を判断し、自分の命を守る「自助」の力を向上させる。
- 地区として取り組むべき行動と役割分担を明らかにして、相互に助け合う「共助」により地域の防災力を向上させる。
- 「自助」「共助」とあわせて、行政の「公助」の力を活用し、災害に強い地域づくりを目指す。
- 土砂災害による被害を防止するために行う平常時の取組みを通じて、地域コミュニティの維持・活性化を図る。

### (2) 活動目標

「有瀬地区 地区防災計画」における平常時及び災害時の活動目標は下記のとおりとします。

#### ■平常時の目標

「有瀬地区土砂災害ハザードマップ」を使用した避難訓練や、地区の集まりで避難ルール、災害時の活動体制の見直しなどを行います。避難訓練では、行政や消防団などとの連携を推進します。

#### ■災害時の目標

平常時にあらかじめ定めた体制と手順に基づき、早めの避難を実現し、逃げ遅れによる人的被害の発生を防止します。



### (3) 長期的な活動計画

有瀬地区の防災力を長期的に維持・向上するため、下記の長期計画に基づき、取り組みを実施する計画とします。

#### 長期的な活動計画

活動項目	具体的な内容	頻度
土砂災害ハザードマップの確認 (避難ルールの確認)	・ 家や道路など地図に載っている情報の変化の確認。 ・ 避難ルールや連絡先の変更確認。	毎年1回
有瀬地区 地区防災計画の読み合わせ	・ 計画の目的や目標の再確認。 ・ 計画の記載内容の変更点の確認。	1年に1回程度
避難訓練の実施※	・ 土砂災害ハザードマップを使用し、避難経路や避難ルールの有効性を確認。 ・ 地区内の危険箇所の再発見。	1年に1回程度

※地区の状況に応じて各自治会、もしくは合同で実施することを想定

## 3. 地区の特性

有瀬地区で過去に発生した災害や、今後発生するおそれのある災害を知ること、防災・減災につながることを期待できます。また、人口や年齢構成は、災害対応を考えるうえで重要なので、社会特性として整理します。

### (1) 自然特性

有瀬地区で過去に発生した土砂災害や、今後起こることが想定される災害について整理しました。過去に発生した土砂災害は、有瀬地区土砂災害ハザードマップを作成するために住民が意見を出し合った中で発言がありました。

#### ■過去に発生した災害

##### ①地すべり災害

平成30年7月豪雨の際に、有瀬上自治会内のI-3ブロックが地すべりを起こし、境川を3分の1塞き止めました。

##### ②その他の土砂災害

昭和20年から30年ごろに、有瀬上自治会や谷間自治会ではがけ崩れや土石流が発生しています。最近でも、大雨が降ると、山の斜面から落石が発生し、沢から大量の水が出たりすることが確認されています。

## ■今後起こり得る災害想定

### ①地震による災害

今後数十年内に発生すると予想される南海トラフ地震では、有瀬地区で最大震度6強が予想されています。地震により、がけ崩れや地すべりが発生し、人家の倒壊などの被害が予想されます。

がけ崩れや地すべりに加えて、道路の陥没やひび割れなどにより、通行ができなくなり、地区全体が孤立することも考えられます（他の災害も同じ）。

### ②豪雨による災害

平成30年7月豪雨では、三好市内の観測所で累積雨量924.5mm(6/28～7/8)、最大日雨量228.0mm/日(7/6)を観測しました。この時は人家への被害は発生しませんでした。今後、同じような豪雨が発生した場合は、がけ崩れや沢からの出水（土石流）が発生するおそれもあります。

また、地すべりが発生して、被害が出るおそれもあります。

### ③地すべりによる災害

平成30年7月豪雨で滑った有瀬上自治会内のI-3ブロックが再度地すべりを起こし、境川を塞ぎ止めるおそれがあります（河道閉塞、天然ダム）。

なお、地すべりは地下水の影響を受けて発生することもあるため、地震や降雨のときに限らず発生するおそれがあります。

## (2) 社会特性

有瀬地区の人口や年齢構成を下記のとおり整理しました。

年齢別 人口構成*	有瀬上 0～14歳：0人、15～64歳：4人、65歳以上：17人 有瀬下 0～14歳：0人、15～64歳：9人、65歳以上：31人 谷間 0～14歳：1人、15～64歳：12人、65歳以上：11人  合計 0～14歳：1名、15～64歳：25名、65歳以上：59名
65歳以上の割合* (高齢化率)	69.4%（令和2年10月1日時点全国平均：28.8%）
消防団	第5分団（地区内構成員：谷間自治会5名）
市指定避難所	有瀬分館・有瀬地域多目的施設体育館（楽校の宿） ・収容可能人数：120人
土砂災害警戒区域	土砂災害警戒区域（地滑り）：5箇所 土砂災害警戒区域・特別警戒区域（急傾斜地の崩壊）：19箇所

※令和3年12月末時点の集計（三好市ホームページより）

### (3) 有瀬地区土砂災害ハザードマップ

三好市では、「三好市防災ハザードマップ（統合版）」（平成31年4月更新）を公開し、土砂災害の危険が高い箇所や指定避難所の位置などが示されています。



三好市の防災マップでは、有瀬地区の道路や地形、土砂災害の危険がある場所についての詳細な情報が記載されていません。そこで、令和2年から令和3年にかけて、住民が意見を出し合い、地区内の危険な場所や避難経路、避難ルールをまとめた「有瀬地区土砂災害ハザードマップ」を作成しました。土砂災害ハザードマップは、有瀬上・有瀬下・谷間の各自治会で作成されており、地区で発生する土砂災害から身を守るための様々な情報が書き込まれています（巻末資料を参照）。

有瀬地区土砂災害ハザードマップは、各世帯に配布されており、平常時から防災意識の向上や避難ルールを考えるために活用できるようにしています。

なお、土砂災害ハザードマップに記載されている内容は、平成31年時点のものであるため、今後の地区の状況に応じて、適宜見直しを行う必要があります。

#### (4) 災害情報について

##### <情報の入手方法>

- テレビ、ラジオ（緊急地震速報有り）
- 防災行政無線（屋外拡声子局、戸別受信機の2種類）
- 三好市への緊急連絡先
- インターネット（スマートフォン、パソコン）（緊急地震速報有り）
- 事前登録者への防災メール（「逃げなきゃコール」の活用等）

##### <情報の確認方法>

- テレビ（緊急地震速報有り）

地上デジタル放送でリモコンの「d ボタン」を押すと、気象情報や避難情報等の情報を確認できます。



- ラジオ（緊急地震速報有り）

##### FM ラジオの周波数

- ・ FM 徳島 82.3 MHz
- ・ NHK FM 徳島 85.0 MHz
- ・ NHK FM 高知 85.6 MHz

##### AM ラジオの周波数

- ・ NHK AM 徳島第1放送 1161 kHz（徳島県放送）
- ・ NHK AM 松山第2放送 1359 kHz（全国放送）

- 三好市への緊急連絡先

- ・ 西祖谷支所：0883-87-2211
- ・ 三好市 危機管理課：0883-72-7625
- ・ 西祖谷消防団本団：0883-87-2211

○インターネット（スマートフォン、パソコン）（緊急地震速報有り）

情報入手先	目的	ホームページアドレス	QR コード
徳島県土砂災害情報システム	通行規制状況、雨量状況、河川水位状況など知りたい時	スマートフォン版 <a href="https://www.sabo.pref.tokushima.lg.jp/sp/">https://www.sabo.pref.tokushima.lg.jp/sp/</a>  モバイル版 <a href="https://www.sabo.pref.tokushima.lg.jp/mb/">https://www.sabo.pref.tokushima.lg.jp/mb/</a>	 スマートフォン版   モバイル版
気象庁（徳島地方气象台）	台風や大雨などの気象情報を知りたい時	<a href="http://www.jma-net.go.jp/tokushima/">http://www.jma-net.go.jp/tokushima/</a>	 気象庁（徳島県）
高知県防災情報	高知県（大豊町）の通行規制状況、雨量状況、河川水位状況など知りたい時	<a href="http://kouhou.bousai.pref.kochi.lg.jp/">http://kouhou.bousai.pref.kochi.lg.jp/</a>	 高知県防災情報
国土交通省川の防災情報	有瀬地区に設置している雨量観測所の雨量データを知りたい時	<a href="https://www.river.go.jp/index">https://www.river.go.jp/index</a>	 有瀬（砂防）観測所

○「国土交通省 川の防災情報」雨量データの収集方法

雨量データのネットでの検索方法：携帯版

手順①：「国土交通省 川の防災情報」と入力し、Web サイトを開く

手順②：上記 HP 内で「雨量観測所」を選択

手順③：「観測所名検索」を選択

手順④：キーワード検索に「有瀬」と入力し、「検索」ボタンを押す

手順⑤：「有瀬(砂防)」観測所が表示される

事前準備	手順①	手順②
<p>WEB に接続した状態にして おく</p>	<p>川の防災情報 HP 画面</p> 	<p>手順①の画面をスクロール</p> 
<p>手順③</p>	<p>手順④</p>	<p>手順⑤</p>
<p>観測所名検索を選択</p> 	<p>キーワードを入力</p> 	<p>有瀬（砂防）の画面</p> 

○事前登録者への防災メール（「逃げなきゃコール」）

「逃げなきゃコール」とは、地域の災害情報をスマートフォンアプリ等で入手し、離れた場所に暮らす高齢者等に対して家族が直接電話をかけて避難を呼びかける仕組みです。



出典：国土交通省「逃げなきゃコール」情報サイト

各社のウェブサイト

NHK ニュース・防災：[https://www3.nhk.or.jp/news/news\\_bousai\\_app/index.html](https://www3.nhk.or.jp/news/news_bousai_app/index.html)

Yahoo!防災速報：

<https://emg.yahoo.co.jp/au>

登録エリア災害・避難情報メール：

<https://www.au.com/mobile/anti-disaster/area-saigai-hinan/>

NTT ドコモ どこでも災害・避難情報：

<https://www.nttdocomo.co.jp/info/disaster/docodemo-saigaihinan-joho>

- (1) 上記のいずれかのスマホアプリやメールサービスに登録する。
- (2) 電話をかけて避難を呼びかける高齢者等が暮らす地域を (1) で登録したスマホアプリまたはメールサービスに設定する。  
→設定した地域に災害発生の危険が迫った際、アプリやメールサービスを通じて防災情報を受け取ることができる。
- (3) 入手した防災情報を活用し、離れた場所に暮らす高齢者等に家族が早めの避難を促す電話をかける。  
→「逃げなきゃコール」
- (4) 離れた場所に暮らす高齢者等は避難行動を行い、安全な場所へ避難する。

## (5) 防災リソース

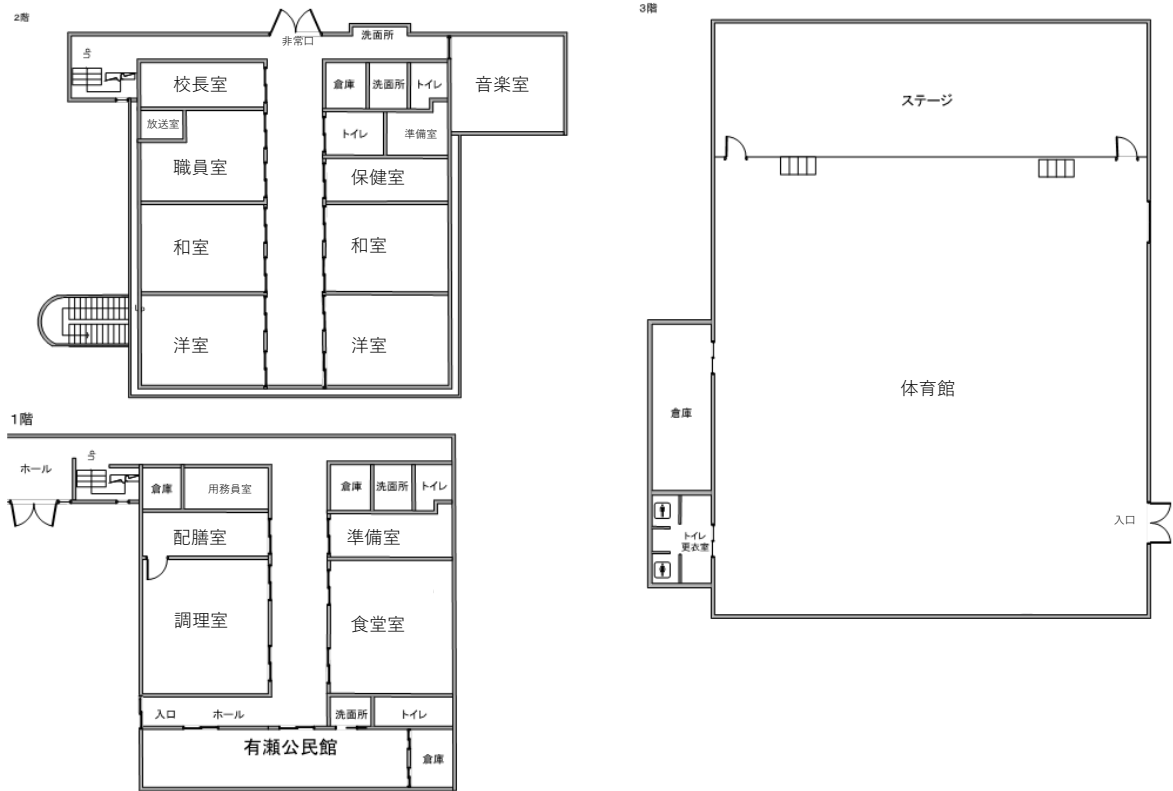
### A) 指定避難所の基本情報

#### ■指定避難所の基本情報

施設名	有瀬公民館（楽校の宿）
活用用途	地域住民の長期生活が可能な収容施設として使用する
施設名	有瀬公民館（楽校の宿）
活用用途	地域住民の長期生活が可能な収容施設として使用する
施設設備情報	冷暖房設備：エアコン 備蓄庫：有 発電機：1台 簡易ベッド：2台 トイレ：有 駐車場：15台駐車可 ヘリポート：有
備蓄類	食糧等準備予定
三好市との連絡用無線設置場所	有瀬公民館（入口近くに設置）
避難所担当職員	西祖谷支所職員
避難予定者等	有瀬上自治会 有瀬下自治会（3班） 谷間自治会
安全確認	基本は避難所担当職員が行い、避難者は到着後に協力して避難人数等を確認する
開錠	避難所担当職員もしくは自治会長がキーボックスの鍵を使用し、入り口を開錠する。
運営に関する特記事項 ※施設利用や他の施設との連携ルールなど	<ul style="list-style-type: none"> <li>・ 避難者を受け入れきれない場合は、上記の近隣避難所の収容状況を確認し、行政と連携して避難者の収容を調整する。</li> <li>・ 楽校の宿は普段は民宿として地域住民が運営しているため、以下の場所については、状況を見て利用するか調整する 1階食堂、2階民宿スペース、3階体育館等</li> </ul>



■有瀬分館・有瀬地域多目的施設体育館（楽校の宿） 平面図



## B) 防災備蓄

災害時に備え平常時から非常用持ち出し品や食料・飲料水等の備蓄の用意を確認しておきましょう。防災備蓄品は、できるだけ、普段の生活の中で利用されている食品等から用意するようにしましょう。



### 非常用持ち出し袋

避難の際に持ち出すもの!

- |  |  |
|--|--|
| <ul style="list-style-type: none"> <li><input type="checkbox"/> 水</li> <li><input type="checkbox"/> 食品<br/><small>(ご飯(アルファ米など)、レトルト食品、ビスケット、チョコ、乾パンなど：最低3日分の用意!)</small></li> <li><input type="checkbox"/> 防災用ヘルメット・防災ずきん</li> <li><input type="checkbox"/> 衣類・下着</li> <li><input type="checkbox"/> レインウェア</li> <li><input type="checkbox"/> 紐なしのズック靴</li> <li><input type="checkbox"/> 懐中電灯 (※手動充電式が便利)</li> <li><input type="checkbox"/> 携帯ラジオ (※手動充電式が便利)</li> <li><input type="checkbox"/> 予備電池・携帯充電器</li> <li><input type="checkbox"/> マッチ・ろうそく</li> <li><input type="checkbox"/> 救急用品<br/><small>(ばんそうこう、包帯、消毒液、常備薬など)</small></li> <li><input type="checkbox"/> 使い捨てカイロ</li> <li><input type="checkbox"/> ブランケット</li> </ul> | <ul style="list-style-type: none"> <li><input type="checkbox"/> 軍手</li> <li><input type="checkbox"/> 洗面用具</li> <li><input type="checkbox"/> 歯ブラシ・歯磨き粉</li> <li><input type="checkbox"/> タオル</li> <li><input type="checkbox"/> ペン・ノート</li> </ul> <p style="text-align: center;"><b>感染症対策にも有効です!!</b></p> <ul style="list-style-type: none"> <li><input type="checkbox"/> マスク</li> <li><input type="checkbox"/> 手指消毒用アルコール</li> <li><input type="checkbox"/> 石けん・ハンドソープ</li> <li><input type="checkbox"/> ウェットティッシュ</li> <li><input type="checkbox"/> 体温計</li> </ul> <p style="text-align: center;"><b>一緒に持ち出そう!!</b></p> <ul style="list-style-type: none"> <li><input type="checkbox"/> 貴重品<br/><small>(通帳、現金、パスポート、運転免許証、病院の診察券、マイナンバーカードなど)</small></li> </ul> |
|--|--|

### 子供がいる家庭の備え

- |  |   |   |
|--|---|---|
| <ul style="list-style-type: none"> <li><input type="checkbox"/> ミルク (キューブタイプ)</li> <li><input type="checkbox"/> 使い捨て哺乳瓶</li> <li><input type="checkbox"/> 離乳食</li> <li><input type="checkbox"/> 携帯カトラリー</li> </ul> | <ul style="list-style-type: none"> <li><input type="checkbox"/> 子供用紙オムツ</li> <li><input type="checkbox"/> お尻ふき</li> <li><input type="checkbox"/> 携帯用お尻洗浄機</li> <li><input type="checkbox"/> ネックライト</li> </ul> | <ul style="list-style-type: none"> <li><input type="checkbox"/> 抱っこひも</li> <li><input type="checkbox"/> 子供の靴</li> </ul> |
|--|---|---|

### 女性の備え

- |   |   |  |
|---|---|--|
| <ul style="list-style-type: none"> <li><input type="checkbox"/> 生理用品</li> <li><input type="checkbox"/> おりものシート</li> </ul> | <ul style="list-style-type: none"> <li><input type="checkbox"/> サニタリーショーツ</li> <li><input type="checkbox"/> 中身の見えないごみ袋</li> </ul> | <ul style="list-style-type: none"> <li><input type="checkbox"/> 防犯ブザー/ホイッスル</li> </ul> |
|---|---|--|

### 高齢者がいる家庭の備え

- |  |  |   |
|--|--|---|
| <ul style="list-style-type: none"> <li><input type="checkbox"/> 大人用紙パンツ</li> <li><input type="checkbox"/> 杖</li> <li><input type="checkbox"/> 補聴器</li> </ul> | <ul style="list-style-type: none"> <li><input type="checkbox"/> 介護食</li> <li><input type="checkbox"/> 入れ歯・洗浄剤</li> <li><input type="checkbox"/> 吸水パッド</li> </ul> | <ul style="list-style-type: none"> <li><input type="checkbox"/> デリケートゾーンの洗浄剤</li> <li><input type="checkbox"/> 持病の薬</li> <li><input type="checkbox"/> お薬手帳のコピー</li> </ul> |
|--|--|---|

### 備蓄品

お家に備えておくもの!

- 食料や水 (最低3日分!できれば1週間分) × 家族分  
保存期間の長いものを多めに買って置き、消費したら補充するという習慣にしていれば、常に食料の備蓄が可能!
- 生活用品  
例えば、ティッシュ、トイレトーパー、ラップ、ゴミ袋、ポリタンク、携帯用トイレ...など

ほかにも、家庭で必要なものは日ごろから備えておきましょう

### 災害の「備え」チェックリスト

首相官邸 HP : <https://www.kantei.go.jp/jp/headline/bousai/sonae.html>

## 4. 防災活動の内容

土砂災害による被害を防止するために、平常時から住民が取り組む役割を決めておくことが重要です。有瀬地区のうち、有瀬上と有瀬下自治会のほとんどが地すべりの土砂災害警戒区域に含まれています。このことから、降雨にともなう対応のほかに、地すべりへの対応についても記載しています（巻末資料を参照）。

### (1) 平常時の活動

平常時から取り組む活動と活動の時期、役割分担などは下記のとおりとします。

<有瀬上自治会・有瀬下自治会>

誰が	何を	どのように	いつ
住民	避難時の危険箇所の確認	<ul style="list-style-type: none"> <li>• 普段の生活の中で避難時に危険と感ずる場所を確認する。</li> <li>• 危険箇所を確認したら土砂災害ハザードマップに記載する。</li> </ul>	適宜
住民	地すべりの前兆の確認	<ul style="list-style-type: none"> <li>• 道路や擁壁のひび割れや、家の扉に隙間が生じるなど、地すべりの前兆と考えられる現象を確認する。</li> </ul>	適宜
自治会長	避難所の食料などの備蓄や機材の確認	<ul style="list-style-type: none"> <li>• 非常食や毛布などの防災備蓄品の在庫や消費期限を確認し、必要に応じて市へ連絡する。</li> </ul>	適宜
自治会長	行政との連絡窓口の確認	<ul style="list-style-type: none"> <li>• 異動により担当の市職員が変わった場合は、職員の氏名と連絡先を確認する。</li> </ul>	毎年4月ころ
住民 (消防団)	避難訓練の実施	<ul style="list-style-type: none"> <li>• 土砂災害ハザードマップを使用して、避難訓練を実施する。</li> <li>• 避難訓練の結果について住民で話し合い、必要に応じて土砂災害ハザードマップや地区防災計画を見直す。</li> </ul>	1年に1回程度

<谷間自治会>

誰が	何を	どのように	いつ
住民	避難時の危険箇所の確認	<ul style="list-style-type: none"> <li>・ 普段の生活の中で避難時に危険と感じる場所を確認する。</li> <li>・ 危険箇所を確認したら土砂災害ハザードマップに記載する。</li> </ul>	適宜
住民	地すべりの前兆の確認	<ul style="list-style-type: none"> <li>・ 道路や擁壁のひび割れや、家の扉に隙間が生じるなど、地すべりの前兆と考えられる現象を確認する。</li> </ul>	適宜
住民	避難路の確認	<ul style="list-style-type: none"> <li>・ 増水や土砂がたまるなどによって通れない道路が発生することを想定して、どのくらいの水量になったら危険か考えておく。</li> </ul>	適宜
住民	食料などの備蓄や機材の確認	<ul style="list-style-type: none"> <li>・ 非常食や毛布などの防災備蓄品の在庫や消費期限を確認する。</li> </ul>	適宜
自治会長	行政との連絡窓口の確認	<ul style="list-style-type: none"> <li>・ 異動により担当の市職員が変わった場合は、職員の氏名と連絡先を確認する。</li> </ul>	毎年4月ころ

自宅周辺の危険箇所について日頃から確認し、災害に備えておきましょう。また、毎回集まるのが難しい場合は、近くに住む住民同士が集まって、地区の土砂災害の危険箇所や災害への不安なこと、計画に関する意見を情報共有することが大切です。解決方法がわからなければ、自治会の代表者を通して、三好市に相談してみましょう。

## (2) 発災直前の活動

災害が発生する直前までに取り組む活動と活動の時期、役割分担などは下記のとおりとします。

### ■発災直前の危険信号

土砂災害が発生する前には、様々な前兆現象が起こる時があります（下図）。地区の危険信号に気づいたら、周囲の人に声をかけあい、いち早く安全な場所に避難することが大事です。

土砂災害の現象		危険信号	
がけ崩れ		<p><b>主な前兆現象</b></p> <p>がけにひび割れができる 小石がパラパラと落ちてくる がけから水が湧き出る 湧き水が止まる・濁る 地鳴りがする</p>	 <p>水が湧き出る</p>  <p>小石が落ちてくる</p>
土石流		<p><b>主な前兆現象</b></p> <p>山鳴りがする 急に川の水が濁り、 流木が混ざり始める 腐った土の匂いがする 降雨が続くのに川の水位が下がる 立木が裂ける音や石がぶつかり合う音が聞こえる</p>	 <p>山鳴りがする</p>  <p>川の水が濁る</p>
地すべり		<p><b>主な前兆現象</b></p> <p>地面がひび割れ・陥没 がけや斜面から水が噴き出す 井戸や沢の水が濁る 地鳴り・山鳴りがする 樹木が傾く 亀裂や段差が発生</p>	 <p>水が噴き出す</p>  <p>井戸の水が濁る</p>

出典：内閣府政府広報室

C) 有瀬上自治会

①降雨にともなう災害の直前までの活動

誰が	何を	どのように	いつ
住民	気象情報の確認	<ul style="list-style-type: none"> <li>テレビやインターネットなどから降雨や台風の進路などの予報を確認し、災害の危険性や避難の時期について考える。</li> </ul>	適宜
住民	自主的な避難	<ul style="list-style-type: none"> <li>夜間や雨が強い時間を避けて、一時避難所（有瀬上の集会所）へ避難を行う。</li> <li>避難前には自治会長へ電話し、避難所の開設状況を確認する。</li> <li>避難を行ったら自治会長へ避難したことを伝える。</li> </ul>	<p>大雨が予想され、早めの避難が必要だと感じたとき</p> <p>土砂災害の危険信号を覚知したとき</p>
住民	指定避難所への避難	<ul style="list-style-type: none"> <li>夜間や雨が強い時間を避けて、指定避難所（有瀬公民館）へ避難を行う。</li> <li>避難を行ったら自治会長へ避難したことを伝える。</li> <li>避難を行う際に、隣近所の住民に声かけをし、車に乗りあうなど助け合って避難する。</li> </ul>	大雨警報（土砂災害）や土砂災害警戒情報が発表され、三好市から「高齢者等避難」「避難指示」が発令されたとき
自治会長	避難所の開錠	<ul style="list-style-type: none"> <li>三好市により避難所が開設される前に避難する住民がいるときは、管理している鍵で避難所の鍵を開ける。</li> </ul>	住民から避難の連絡を受けたとき
自治会長	避難者の確認	<ul style="list-style-type: none"> <li>避難所へ避難してきた住民を確認する。</li> <li>1人での移動が難しい高齢者などで避難していない住民がいる場合は電話で連絡をする。</li> </ul>	住民が避難してきたとき

## ②地すべりにともなう災害の直前までの活動

誰が	何を	どのように	いつ
住民	気象情報の確認	・テレビやインターネットなどで降雨の予想を確認する。	適宜
住民	前兆現象の確認	・道路や擁壁のひび割れ、家のきしみなどから、地すべりの前兆現象を確認する。	適宜
住民	自主的な避難	<ul style="list-style-type: none"> <li>・夜間や雨が強い時間を避けて、指定避難所（有瀬公民館）へ避難を行う。</li> <li>・避難前には自治会長へ電話し、避難所の開設状況を確認する。</li> <li>・避難を行ったら自治会長へ避難したことを伝える。</li> </ul>	<p>土砂災害の危険信号を覚知したとき</p> <p>有瀬上の雨量計が降り始めからの雨量が 200mm を超え、かつ1時間雨量が 30mm を超えるとき※までに</p>
住民	指定避難所への避難	<ul style="list-style-type: none"> <li>・夜間や雨が強い時間を避けて、指定避難所（有瀬公民館）へ避難を行う。</li> <li>・避難を行ったら自治会長へ避難したことを伝える。</li> <li>・避難を行う際に、隣近所の住民に声かけをし、車に乗りあうなど助け合って避難する。</li> </ul>	<p>三好市から避難指示が発令されたとき</p> <p>市から地すべりブロック内の住民に告知端末や電話での連絡があったとき</p>
自治会長	避難所の開錠	・三好市により避難所が開設される前に避難する住民がいるときは、管理している鍵で避難所の鍵を開ける。	住民から避難の連絡を受けたとき
自治会長	避難者の確認	<ul style="list-style-type: none"> <li>・避難所へ避難してきた住民を確認する。</li> <li>・1人での移動が難しい高齢者などで避難していない住民がいる場合は電話で連絡する。</li> </ul>	住民が避難してきたとき

※国・徳島県・三好市が有瀬上の I-3、G-2 ブロックの警戒のために定めた避難指示発令の基準

D) 有瀬下自治会

①降雨にともなう災害の直前までの活動

誰が	何を	どのように	いつ
住民	気象情報の確認	<ul style="list-style-type: none"> <li>テレビやインターネットなどから降雨や台風の進路などの予報を確認し、災害の危険性や避難の時期について考える。</li> </ul>	適宜
住民	自主的な避難	<ul style="list-style-type: none"> <li>夜間や雨が強い時間を避けて、指定避難所（有瀬公民館）へ避難を行う。</li> <li>避難前には自治会長へ電話し、避難所の開設状況を確認する。</li> <li>避難を行ったら自治会長へ避難したことを伝える。</li> </ul>	<p>大雨が予想され、早めの避難が必要だと感じたとき</p> <p>土砂災害の危険信号を覚知したとき</p>
住民	指定避難所への避難	<ul style="list-style-type: none"> <li>夜間や雨が強い時間を避けて、指定避難所（有瀬公民館）へ避難を行う。</li> <li>避難を行ったら自治会長へ避難したことを伝える。</li> <li>避難を行う際に、隣近所の住民に声かけをし、車に乗りあうなど助け合って避難する。</li> </ul>	<p>大雨警報（土砂災害）や土砂災害警戒情報が発表され、三好市から「高齢者等避難」「避難指示」が発令されたとき</p>
自治会長	避難所の開錠	<ul style="list-style-type: none"> <li>三好市により避難所が開設される前に避難する住民がいるときは、管理している鍵で避難所の鍵を開ける。</li> </ul>	住民から避難の連絡を受けたとき
自治会長	避難者の確認	<ul style="list-style-type: none"> <li>避難所へ避難してきた住民を確認する。</li> <li>1人での移動が難しい高齢者などで避難していない住民がいる場合は電話で連絡をする。</li> </ul>	住民が避難してきたとき



## ②地すべりにともなう災害の直前までの活動

誰が	何を	どのように	いつ
住民	気象情報の確認	・テレビやインターネットなどで降雨の予想を確認する。	適宜
住民	前兆現象の確認	・道路や擁壁のひび割れ、家のきしみなどから、地すべりの前兆現象を確認する。	適宜
住民	自主的な避難	・夜間や雨が強い時間を避けて、指定避難所（有瀬公民館）へ避難を行う。 ・避難前には自治会長へ電話し、避難所の開設状況を確認する。 ・避難を行ったら自治会長へ避難したことを伝える。	土砂災害の危険信号を覚知したとき  三好市から高齢者等避難が発令されたとき
住民	指定避難所への避難	・夜間や雨が強い時間を避けて、指定避難所（有瀬公民館）へ避難を行う。 ・避難を行ったら自治会長へ避難したことを伝える。 ・避難を行う際に、隣近所の住民に声かけをし、車に乗りあうなど助け合って避難する。 ・有瀬上自治会で地すべりの危険が高まったときにも避難する。	三好市から避難指示が発令されたとき
自治会長	避難所の開錠	・三好市により避難所が開設される前に避難する住民がいるときは、管理している鍵で避難所の鍵を開ける。	住民から避難の連絡を受けたとき
自治会長	避難者の確認	・避難所へ避難してきた住民を確認する。 ・1人での移動が難しい高齢者などで避難していない住民がいる場合は電話で連絡をする。	住民が避難してきたとき

E) 谷間自治会

災害の直前までの活動

誰が	何を	どのように	いつ
住民	気象情報の確認	<ul style="list-style-type: none"> <li>テレビやインターネットなどから降雨や台風の進路などの予報を確認し、災害の危険性や避難の時期について考える。</li> </ul>	適宜
住民	自主的な避難	<ul style="list-style-type: none"> <li>大雨が事前に予想される場合は、地区外（指定避難所：有瀬公民館ほか）へ避難する。</li> <li>避難前には自治会長へ電話し、避難所の開設状況を確認する。</li> <li>避難を行ったら自治会長へ避難したことを伝える。</li> </ul>	<p>大雨が予想され、早めの避難が必要だと感じたとき</p> <p>土砂災害の危険信号を覚知したとき</p>
住民	地区外への避難	<ul style="list-style-type: none"> <li>夜間や雨が強い時間を避けて、地区外への避難を行う。</li> <li>避難を行ったら自治会長へ避難したことを伝える。</li> <li>避難を行う際に、隣近所の住民に声かけをし、車に乗りあうなど助け合って避難する。</li> </ul>	大雨警報（土砂災害）や土砂災害警戒情報が発表され、三好市から「高齢者等避難」「避難指示」が発令されたとき
住民	屋内避難 (次善の策)	<ul style="list-style-type: none"> <li>地区外へ避難することが困難な場合は、自宅の安全な場所もしくは近隣の安全な家へ避難する。</li> </ul>	行政から安全であると連絡があるまで
自治会長	避難所の開錠	<ul style="list-style-type: none"> <li>三好市により避難所が開設される前に避難する住民がいるときは、管理している鍵で避難所の鍵を開ける。</li> </ul>	住民から避難の連絡を受けたとき
自治会長	避難者の確認	<ul style="list-style-type: none"> <li>避難所へ避難してきた住民を確認する。</li> <li>1人での移動が難しい高齢者などで避難していない住民がいる場合は電話で連絡をする。</li> </ul>	住民が避難してきたとき

### (3) 災害時の活動

災害が発生したときに取り組む活動と活動の時期、役割分担などは下記のとおりとします。

#### A) 有瀬上自治会

##### ①降雨にともなう災害発生時の活動

誰が	何を	どのように	いつ
住民	避難の継続	<ul style="list-style-type: none"> <li>・避難した場所で避難を継続する。</li> <li>・雨が弱まっても災害が発生する危険があるので、屋外での行動は避ける。</li> </ul>	行政から安全であると連絡があるまで
住民	屋内避難 (次善の策)	<ul style="list-style-type: none"> <li>・避難のために屋外に出ることが困難な場合は、自宅の中で最も安全と考えられる場所へ屋内避難する。</li> </ul>	行政から安全であると連絡があるまで
自治会長	安否確認	<ul style="list-style-type: none"> <li>・避難所にいない住民に電話で連絡し、安否確認を行う。</li> </ul>	災害が発生したとき
自治会長	災害発生情報の連絡	<ul style="list-style-type: none"> <li>・自治会内で災害が発生したことを三好市へ電話連絡する。</li> <li>・災害発生場所、避難者数、負傷者数、安否確認状況を伝える。</li> </ul>	災害が発生したとき
住民	気象情報の確認	<ul style="list-style-type: none"> <li>・テレビやインターネットで今後の降雨の予想を確認する。</li> </ul>	適宜
住民	応急対策の実施	<ul style="list-style-type: none"> <li>・軽微な土砂の撤去や土のう積、負傷者の応急措置など、行政に頼らず実施できる対応を行う。</li> </ul>	行政から安全であると連絡があつてから

## ②地すべりにともなう災害発生時の活動

誰が	何を	どのように	いつ
住民	避難の継続	<ul style="list-style-type: none"> <li>・避難した場所で避難を継続する。</li> <li>・雨が降っていないなくても地すべりが起きる危険があるので、地すべりブロック（土砂災害警戒区域）内や周辺には近づかない。</li> </ul>	行政から安全であると連絡があるまで
住民	地すべりの危険が少ない場所への避難（次善の策）	<ul style="list-style-type: none"> <li>・地すべりブロック（土砂災害警戒区域）に含まれない平坦地などに一時的に避難する。</li> </ul>	行政から安全であると連絡があるまで
自治会長	安否確認	<ul style="list-style-type: none"> <li>・避難所にいない住民に電話で連絡し、安否確認を行う。</li> </ul>	災害が発生したとき
自治会長	災害発生情報の連絡	<ul style="list-style-type: none"> <li>・自治会内で災害が発生したことを三好市へ電話連絡する。</li> <li>・災害発生場所、避難者数、負傷者数、安否確認状況を伝える。</li> </ul>	災害が発生したとき
住民	気象情報の確認	<ul style="list-style-type: none"> <li>・テレビやインターネットで今後の降雨の予想を確認する。</li> </ul>	適宜
住民	境川の塞き止めへの注意	<ul style="list-style-type: none"> <li>・有瀬上の I-3 ブロックなど境川に面しているブロックで地すべりが発生して塞き止めが発生した場合は、行政から情報があるまでは川を横断する道路は通行しない。</li> </ul>	境川で塞き止め（河道閉塞、天然ダム）が発生したとき

B) 有瀬下自治会

①降雨にともなう災害発生時の活動

誰が	何を	どのように	いつ
住民	避難の継続	<ul style="list-style-type: none"> <li>・避難した場所で避難を継続する。</li> <li>・雨が弱まっても災害が発生する危険があるので、屋外での行動は避ける。</li> </ul>	行政から安全であると連絡があるまで
住民	屋内避難 (次善の策)	<ul style="list-style-type: none"> <li>・避難のために屋外に出ることが困難な場合は、自宅の中で最も安全と考えられる場所へ屋内避難する。</li> </ul>	行政から安全であると連絡があるまで
自治会長	安否確認	<ul style="list-style-type: none"> <li>・避難所にいない住民に電話で連絡し、安否確認を行う。</li> </ul>	災害が発生したとき
自治会長	災害発生情報の連絡	<ul style="list-style-type: none"> <li>・自治会内で災害が発生したことを三好市へ電話連絡する。</li> <li>・災害発生場所、避難者数、負傷者数、安否確認状況を伝える。</li> </ul>	災害が発生したとき
住民	気象情報の確認	<ul style="list-style-type: none"> <li>・テレビやインターネットで今後の降雨の予想を確認する。</li> </ul>	適宜
住民	応急対策の実施	<ul style="list-style-type: none"> <li>・軽微な土砂の撤去や土のう積、負傷者の応急措置など、行政に頼らず実施できる対応を行う。</li> </ul>	行政から安全であると連絡があつてから

## ②地すべりにともなう災害発生時の活動

誰が	何を	どのように	いつ
住民	避難の継続	<ul style="list-style-type: none"> <li>・避難した場所で避難を継続する。</li> <li>・雨が降っていないなくても地すべりが起きる危険があるので、地すべりブロック（土砂災害警戒区域）内や周辺には近づかない。</li> </ul>	行政から安全であると連絡があるまで
住民	地すべりの危険が少ない場所への避難（次善の策）	<ul style="list-style-type: none"> <li>・地すべりブロック（土砂災害警戒区域）に含まれない平坦地などに一時的に避難する。</li> </ul>	行政から安全であると連絡があるまで
自治会長	安否確認	<ul style="list-style-type: none"> <li>・避難所にいない住民に電話で連絡し、安否確認を行う。</li> </ul>	災害が発生したとき
自治会長	災害発生情報の連絡	<ul style="list-style-type: none"> <li>・自治会内で災害が発生したことを三好市へ電話連絡する。</li> <li>・災害発生場所、避難者数、負傷者数、安否確認状況を伝える。</li> </ul>	災害が発生したとき
住民	気象情報の確認	<ul style="list-style-type: none"> <li>・テレビやインターネットで今後の降雨の予想を確認する。</li> </ul>	適宜
住民	境川の塞き止めへの注意	<ul style="list-style-type: none"> <li>・有瀬上の I-3 ブロックなど境川に面しているブロックで地すべりが発生して塞き止めが発生した場合は、行政から情報があるまでは川を横断する道路は通行しない。</li> <li>・河道閉塞時に屋外避難が困難な場合は、自宅の中で最も安全と考えられる場所へ屋内避難する。</li> </ul>	境川で塞き止め（河道閉塞、天然ダム）が発生したとき

C) 谷間自治会

災害発生時の活動

誰が	何を	どのように	いつ
住民	避難の継続	<ul style="list-style-type: none"> <li>・避難した場所で避難を継続する。</li> <li>・雨が弱まっても災害が発生する危険があるので、屋外での行動は避ける。</li> </ul>	行政から安全であると連絡があるまで
住民	屋内避難 (次善の策)	<ul style="list-style-type: none"> <li>・避難のために屋外に出ることが困難な場合は、自宅の中で最も安全と考えられる場所へ屋内避難する。</li> </ul>	行政から安全であると連絡があるまで
自治会長	安否確認	<ul style="list-style-type: none"> <li>・避難所にいない住民に電話で連絡し、安否確認を行う。</li> </ul>	災害が発生したとき
自治会長	災害発生情報の連絡	<ul style="list-style-type: none"> <li>・自治会内で災害が発生したことを三好市へ電話連絡する。</li> <li>・災害発生場所、避難者数、負傷者数、安否確認状況を伝える。</li> </ul>	災害が発生したとき
住民	気象情報の確認	<ul style="list-style-type: none"> <li>・テレビやインターネットで今後の降雨の予想を確認する。</li> </ul>	適宜
住民	応急対策の実施	<ul style="list-style-type: none"> <li>・軽微な土砂の撤去や土のう積、負傷者の応急措置など、行政に頼らず実施できる対応を行う。</li> </ul>	行政から安全であると連絡があつてから

#### (4) 復旧・復興期の活動

災害からの復旧・復興期に取り組む活動と活動の時期、役割分担などは下記のとおりとします。

誰が	何を	どのように	いつ
住民	帰宅困難者への支援	・家が被災し帰宅できない住民の移動や食事などについて自治会内で可能な限り支援する。	避難を継続する必要がある住民が判明したとき
自治会長	市との連絡・調整	・帰宅困難者や地区住民への具体的な支援について、自治会の要望をまとめ三好市へ連絡する。	行政からの支援が必要と判断されたとき
住民	復旧・復興後の地区のあり方の話し合い	・災害の発生状況を踏まえて被災箇所の復旧方針や同じような災害を発生させない復興方針について話し合う。	災害の危険がなくなり、避難が解除されたとき



## 5. 計画の実践と検証

「有瀬地区 地区防災計画」は、計画を作成して終わりではありません。災害から住民の生命・財産を守るためには、計画に書かれたことを実践し、計画に記載された対応が有効であるか検証することが重要です。

災害は突然起こるもので、いつ起きるか予測することは難しいため、有瀬地区で起こり得る災害を想定し、本番に備えるための取組みを行います。

### (1) 避難訓練の実施・検証

災害発生時に、地区住民が「地区防災計画」に沿って適切な行動ができるよう、三好市や消防団とも連携しながら、避難訓練を実施します。避難訓練では主に下記の項目を確認します。

- ・避難開始の時期
- ・避難経路、避難方法（車、徒歩など）
- ・一時的な避難場所（指定避難所までたどり着けない時の次善の策）
- ・1人では避難が難しい要支援者の避難方法
- ・避難所の運営方法

### (2) 防災意識の普及・啓発

災害が発生したときに適切な対応をとるためには、平常時から災害を意識して、備えをしていることが重要です。そこで、住民の防災意識の向上、防災知識の普及を図り、自主防災意識を持った災害に強い地域となるため、主に下記の取組みを行います。

- ・地区住民が集まる場での土砂災害ハザードマップの確認（1年に1回）
- ・有瀬地区 地区防災計画の読み合わせ（1年に1回程度）

### (3) 計画の見直し

避難訓練結果や土砂災害ハザードマップの確認、地域の状況の変化などを踏まえて、常に有効な地区防災計画となっているように、適宜見直しを行います。

地区防災計画の見直しにあたっては、全国で発生する災害の情報から、有瀬地区でも備えるべき対応や防災活動を取り入れ、計画をより良いものとします。

# 有瀬地区 土砂災害ハザードマップ【有瀬上】

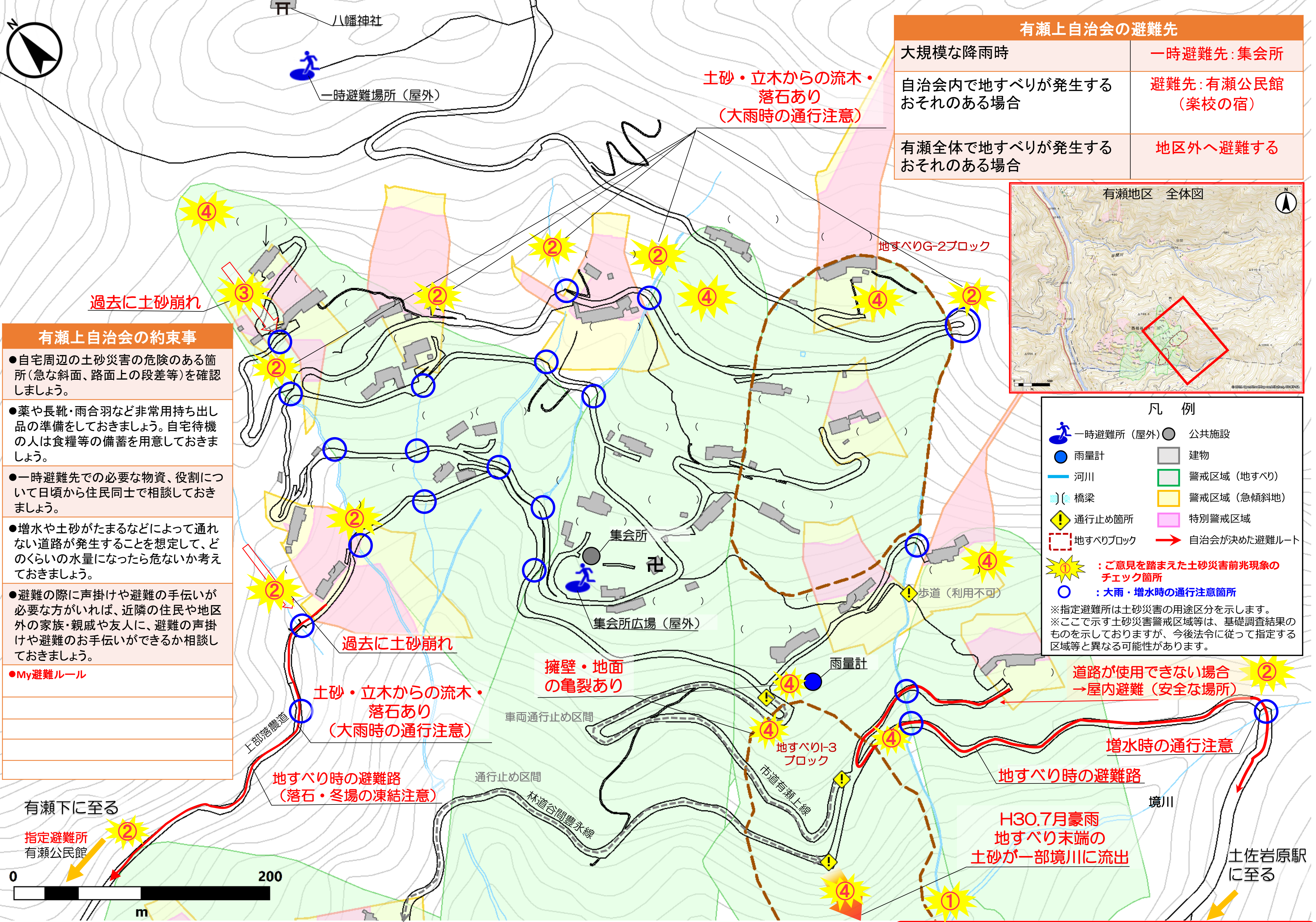
これらの危険信号を確認する場合は、身の安全に十分気を付け、無理の無い範囲で行動するようにしましょう。

## 降雨時の防災行動計画

(いつ)行動のきっかけ	だれが	何を(具体的な避難行動)
<b>気象情報</b> (大雨のおそれのある予報)	住民	<b>情報を集めて、大雨に備えましょう</b> 防災行政無線やテレビやラジオ、徳島県・高知県からのエリアメール、インターネットからの最新の気象・防災情報に注意して、行動しましょう。ハザードマップ等で避難所、避難ルートを確認しましょう。
<b>【大雨注意報】</b> (今後大雨の可能性がある場合)	高齢の方・歩行に手伝いのいる方 自治会長 班長 住民	<b>集会所に避難しましょう。</b> 自治会長に連絡しましょう。 避難所の鍵を開錠しましょう。班長に連絡しましょう。 住民に避難準備の声掛けを行いましょ。 <b>大雨が降り出す前に自主避難</b> しましょう(日中のみ)。自治会長に一言声をかけましょ。
<b>【大雨警報が発表 または、危険信号を覚知した場合】</b> (斜面から小石が落ちてくる/斜面に亀裂ができる/斜面から突然水が湧き出したり、川の水が急に少なくなった/「山鳴り」や「地響き」が聞こえる)	崖上や崖下に居住する住民 危険信号を確認した住民 自治会長	危険と判断した場合には、自分たちの判断で <b>家から離れて自主避難</b> し、自治会長に連絡しましょう。 危険な場所には近づかず、確認した状況を自治会長に連絡しましょう。自らの危険を感じた場合は、 <b>直ちに安全な場所に避難</b> しましょう。 <b>住民に情報を共有し、早めの避難</b> を呼びかけるとともに、三好市に連絡しましょう。
<b>【高齢者等避難】</b> (三好市が発令)	住民 班長・自治会長	<b>避難を開始</b> しましょう。避難したか、自宅待機かを自治会長もしくは班長に連絡しましょう。 近隣の住民に避難するよう声掛けを行いましょ。 自治会長は避難した人を確認して、西祖谷支所に避難状況を報告しましょ。
<b>【避難指示】</b> (三好市が発令) (土砂災害警戒情報が発表)	避難できる住民 屋外避難が危険と判断した住民	<b>移動時は十分気を付けて、避難</b> しましょう。 屋内の安全な場所(2階や山側から離れた部屋等)に <b>自宅待機</b> しましょう。
<b>【緊急安全確保】</b> (三好市が発令) (大雨特別警報または、記録的短時間大雨情報)	住民	安全な避難先で行政情報を待ちましょ。(逃げ遅れ自宅等にいる場合は、外へは出ずに、 <b>土砂災害の危険がある場所から離れた部屋の2階に避難</b> するなど、身を守る行動をしましょ。)雨が上がっても、土砂災害の危険性が継続している場合があります。安全な場所まで退避し、行政情報を待ちましょ。

No.	想定される現象	危険信号	注意ポイント
①	天然ダムによる境川の堰止め・決壊に伴う土石流(境川の状況をチェック)	①水の量(降雨が続いているのに水位が低下する場合、上流側で川が堰止められている可能性がある) ②水の色や匂い(流水の異常な濁り、真つ赤になり泥臭くなると上流で崩壊あり)	川の近くを通過する道路は使用せず、川には近寄らないよう注意しましょ。
②	境川等や沢からの土石流(境川等の流水の状況をチェック)	①水の量(普段水のない場所に水が流れている場合、土石などと一緒になり、土石流として流下するおそれがある) ②水の色や匂い(流水の異常な濁り、真つ赤になり泥臭くなると上流で崩壊あり) ③急に水位が減少したら土砂や流木で堰止められており、一気に溢れると危険	大雨時には水路から水があふれる可能性や落石・倒木等があります。大雨の時は増水するため、通行するのは危険です。早めの自主避難を心がけましょ。
③	人家裏や道路沿いの斜面の崖崩れ(斜面からの流水・湧水を近くの人がチェック)	①かけ崩れの前兆現象に注意(湧水の噴き出し、小石がぼろぼろ落下する、亀裂や地面の変形、地鳴りなど) ※特に開発のために木を切った所の流水に注意 ②過去に土砂が流れた箇所	斜面からの流水やがけ崩れが発生するおそれがあるので、避難する際に注意しましょ。
④	人家裏や道路沿いの地すべり(斜面のはらみ出しなど(斜面のはらみ出しなどを近くの人がチェック))	①地すべりの前兆現象に注意(湧水の噴き出し、小石がぼろぼろ落下する、擁壁の押し出し、亀裂・段差の発生、湧水の濁りなど) ②増水して亀裂部への水流入	地すべりで危険なところなので、異常な現象を確認した場合は、早めの避難を心がけましょ。
<b>My危険信号</b>		記入欄に自身で注意しておいた方がよいと思う危険信号についてご記入いただき、マップに印(番号)を書き込んでください	

このマップは有瀬地区の皆さんがワークショップにおいて意見を出し合いながら作成しました。想定と異なる範囲で災害が発生することもあります。いざという時のために、避難場所や避難経路、家族や近所の方々の連絡先などを白紙から確認しておきましょ。このマップを自宅の目につく場所へ貼っておきましょ。



## 地すべり時の防災行動計画

いつ(行動のきっかけ)	だれが	何を(具体的な避難行動)
<b>【地すべりの前兆現象】</b> 斜面から水が急に湧き出る。沢や井戸の水が濁り始める。建築物に亀裂が入ったり、樹木や電柱などが傾いたりする。	前兆現象を発見した住民 自治会長・班長 連絡を受けた住民	自宅周辺の地区の危険信号を確認したら、自治会長に連絡しましょ。危険と判断した場合には自分たちの判断で <b>自主避難</b> しましょ。近所の家や、特にお年寄りの家には声掛けを行いましょ。 自治会長は前兆現象の情報を三好市に連絡しましょ。地すべり周辺の住民に避難準備の連絡を行いましょ。 <b>避難準備</b> を行いましょ。
<b>【前兆現象】</b> 現象が進行したことを覚知した場合(湧水の量が増えた/樹木が倒れた等)	前兆現象が進行したことを覚知した住民/三好市から連絡を受けた住民 自治会長	自治会長に連絡し、 <b>直ちに安全な場所に避難</b> しましょ。 前兆現象の進行状況について <b>三好市に連絡</b> しましょ。有瀬上自治会の住民に声掛けを行い、避難所の鍵を開錠しましょ。 <b>有瀬下自治会の自治会長に三好市から連絡があったことを伝えましょ。</b>
<b>【情報】</b> 有瀬上の雨量計で連続雨量が200mmを超え、かつ時間雨量30mm/h	高齢の方・歩行に手伝いのいる方/避難する住民/地すべり周辺の住民	<b>有瀬公民館(楽校の宿)に避難</b> しましょ。自治会長に一言声をかけましょ。
<b>【情報】</b> G-2もしくはI-3ブロックで伸縮計変位4mm/h以上または10mm/日以上	住民	<b>必ず避難</b> しましょ。近隣の住民に避難するよう声掛けを行いましょ。三好市から連絡を受けた住民は自治会長や班長に連絡し、 <b>有瀬公民館</b> に避難しましょ。
<b>【避難指示】</b> 三好市から発令される	自治会長・班長	住民に避難するよう声掛けを行いましょ。自治会長は避難した人を確認して、西祖谷支所に避難状況を報告しましょ。
<b>【前兆現象】</b> 前兆現象が進行し、有瀬上全体で地すべりが発生するおそれのある場合	住民	<b>有瀬公民館など、有瀬上自治会外に避難</b> しましょ。
<b>【避難指示】</b> 避難指示が継続される	住民	降雨の後でも地すべりの活動が継続する場合があります。安全な避難先で行政情報を待つ行動しましょ。 避難所や自宅の外へは出ずに、 <b>地すべりや土砂災害の危険がある箇所から離れた部屋の2階に避難</b> するなど、身を守る行動をしましょ。

**緊急連絡先**

□( )自治会長  
( )  
□西祖谷支所  
(0883-87-2211)  
担当( )  
□三好市危機管理課  
(0883-72-7625)  
□西祖谷消防団  
(0883-87-2211)

**情報連絡網**

□( )地区住民・班長  
(近所の方)  
( )  
( )  
( )  
( )

**役割分担**

□危険な箇所の見回り・点検できる人  
( )※可能な範囲  
□避難所の開錠する人  
( )  
□避難の声掛けが必要な人  
( )  
□避難支援が必要な人  
( )  
□避難支援をお願いできる人  
( )  
□避難所の運営や避難者のお世話ができる人  
( )  
□資機材を持っている人・保管場所  
( )

資機材名: \_\_\_\_\_

**避難する際の準備品メモ** 常備薬・飲食類など

**気象情報・防災情報**

**テレビでの情報収集**  
地上デジタル放送でリモコンの「Dボタン」を押すと、気象情報や避難情報等の情報を確認できます

**ラジオの周波数**  
FM徳島 82.3 MHz  
NHK FM徳島 85.0 MHz  
NHK AM徳島第1放送 1161 kHz  
NHK AM松山第2放送 1359 kHz

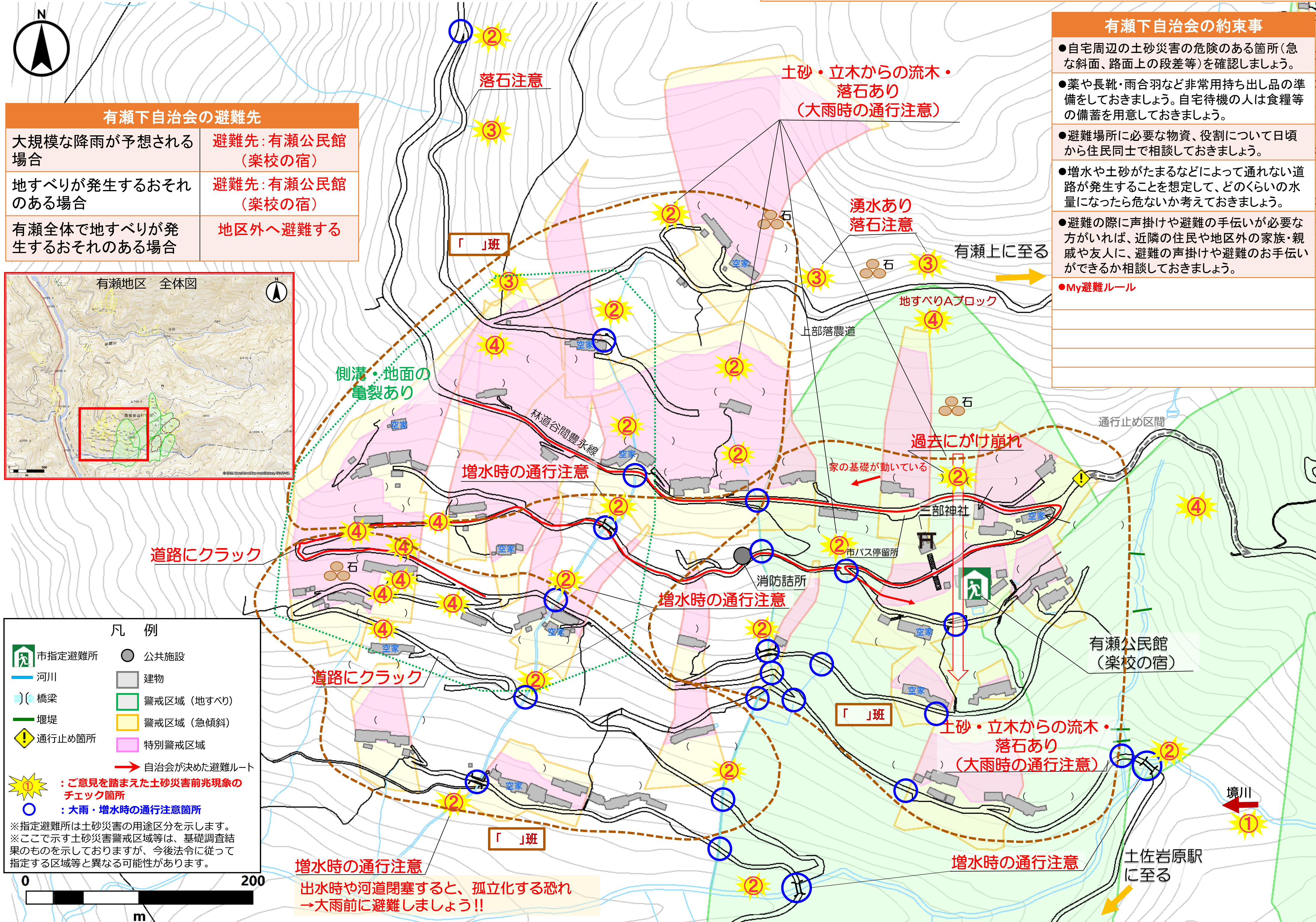
**インターネット**  
【徳島県土砂災害情報システム】  
スマートフォン版  
https://www.sabo.pref.tokushima.lg.jp/sp/  
モバイル版  
https://www.sabo.pref.tokushima.lg.jp/mb/

# 有瀬地区 土砂災害ハザードマップ【有瀬下】

これらの危険信号を確認する場合は、身の安全に十分気を付け、無理の無い範囲で行動するようにしましょう。

いつ(行動のきっかけ)	だれが	何を(具体的な避難行動)	No.	想定される現象	危険信号	注意ポイント
【気象情報】 (大雨のおそれのある予報)	住民	<b>情報を集めて、大雨に備えましょう</b> 防災行政無線やテレビやラジオ、徳島県・高知県からのエリアメール、インターネットからの最新の気象・防災情報に注意して、行動しましょう。 ハザードマップ等で避難所、避難ルートを確認しましょう。	①	天然ダムによる境川の堰止め・決壊に伴う土石流(境川の状況をチェック)	①水の量(降雨が続いているのに水位が低下する場合、上流側で川が堰止められている可能性がある) ②水の色や匂い(流水の異常な濁り、真っ赤になり泥臭くなると上流で崩壊あり)	川の近くを通過する道路は使用せず、川には近寄らないよう注意しましょう。
【大雨注意報】 (今後大雨の可能性がある場合)	高齢の方・歩行に手伝いのいる方 自治会長 班長 住民	<b>有瀬公民館(楽校の宿)</b> に避難しましょう。自治会長に連絡しましょう。 避難所の鍵を開錠しましょう。班長に連絡しましょう。 住民に避難準備の声掛けを行いましょ。	②	境川等や沢からの土石流(境川等の流水の状況をチェック)	①水の量(普段水のない場所に水が流れている場合、土石流と一緒に、土石流として流下するおそれがある) ②水の色や匂い(流水の異常な濁り、真っ赤になり泥臭くなると上流で崩壊あり) ③急に水位が減少したら土石流や流木で堰止められており、一気に溢れると危険	大雨時には水路から水があふれる可能性や落石・倒木等があります。大雨の時は増水するため、通行するのは危険です。早めの自主避難を心がけましょう。
【大雨警報が発表 または、危険信号を覚知した場合】 (斜面から小石が落ちてくる/斜面に亀裂ができる/斜面から突然水が湧き出したり、川の水が急に少なくなったりする/「山鳴り」や「地響き」が聞こえる)	崖上や崖下に居住する住民 危険信号を確認した住民 自治会長	危険と判断した場合には、自分たちの判断で <b>家から離れて自主避難</b> し、自治会長に連絡しましょう。 危険な場所には近づかず、確認した状況を自治会長に連絡しましょう。 自らの危険を感じた場合は、 <b>直ちに安全な場所に避難</b> しましょう。	③	人家裏や道路沿いの斜面の崖崩れ(斜面からの流水・湧水を近くの人がチェック)	①がけ崩れの前兆現象に注意(湧水の噴き出し、小石がぼろぼろ落下する、亀裂や地面の変形、地鳴りなど) ※特に開発のために木を切った所の流水に注意 ②過去に土砂が流れた箇所	斜面からの流水やがけ崩れが発生するおそれがあるので、避難する際に注意しましょう。
【高齢者等避難】 (三好市が発令)	住民 班長・自治会長	<b>避難を開始</b> しましょう。 避難したか、自宅待機かを自治会長もしくは班長に連絡しましょう。 近隣の住民に避難するよう声掛けを行いましょ。 自治会長は避難した人を確認して、西祖谷支所に避難状況を報告しましょ。	④	人家裏や道路沿いの地すべり(斜面のはらみ出しなどを近くの人がチェック)	①地すべりの前兆現象に注意(斜面のはらみ出し、振動、地鳴り、木の根が切断される音、擁壁の押し出し、亀裂・段差の発生、湧水の濁りなど) ②増水して亀裂部への水流入	地すべりで危険なところなので、異常な現象を確認した場合は、早めの避難を心がけましょう。
【避難指示】 (三好市が発令) (土砂災害警戒情報が発表)	避難できる住民 屋外避難が危険と判断した住民	<b>移動時は十分気をつけて、避難</b> しましょう。 屋内の安全な場所(2階や山側から離れた部屋等)に <b>自宅待機</b> しましょう。	My危険信号	記入欄に自身で注意しておいた方がよいと思う危険信号についてご記入いただき、マップに印(番号)を書き込んでください		
【緊急安全確保】 (三好市が発令) (大雨特別警報または、記録的短時間大雨情報)	住民	安全な避難先で行政情報を待ちましょ。(逃げ遅れ自宅等にいる場合は、外へは出ずに、 <b>土砂災害の危険がある場所から離れた部屋の2階に避難</b> するなど、身を守る行動をしましょ。)雨が上がっても、土砂災害の危険性が継続している場合があります。安全な場所で退避し、行政情報を待ちましょ。				

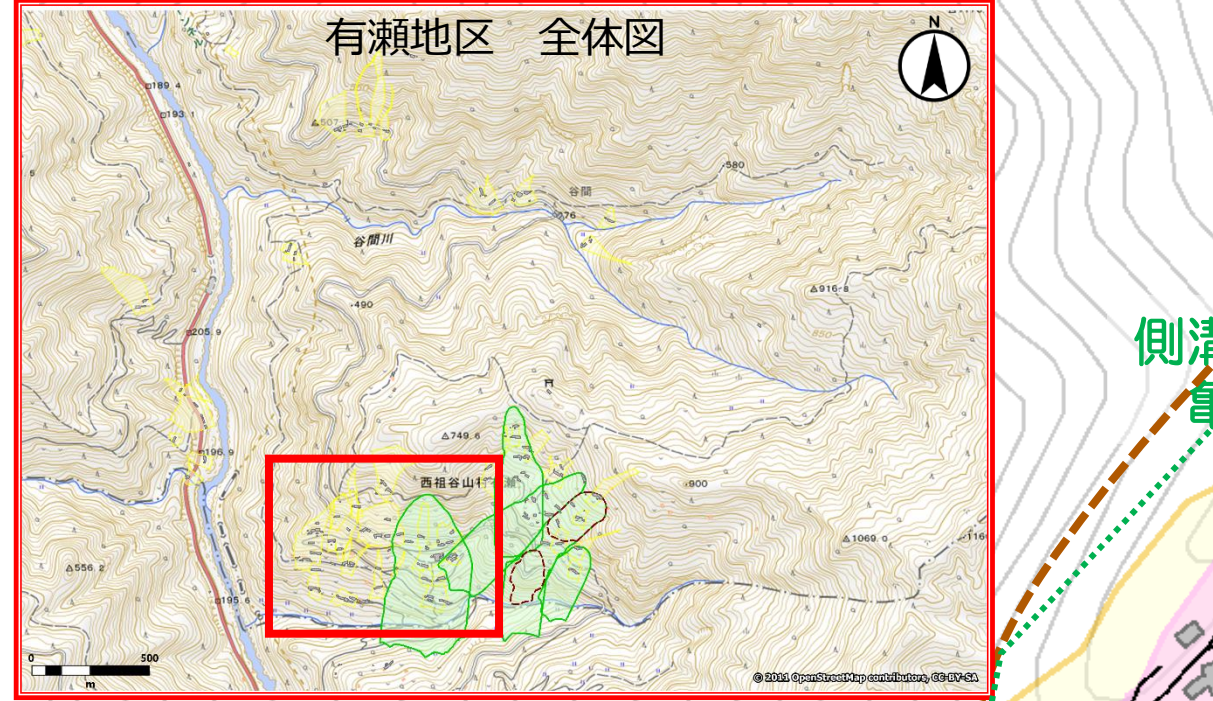
このマップは有瀬地区の皆さんがワークショップにおいて意見を出し合いながら作成しました。想定と異なる範囲で災害が発生すること考えられます。いざという時のために、避難場所や避難経路、家族や近所の方々の連絡先などを日頃から確認しておきましょう。このマップを自宅の目につく場所へ貼っておきましょう。



- ### 有瀬下自治会の約束事
- 自宅周辺の土砂災害の危険のある箇所(急な斜面、路面上の段差等)を確認しましょう。
  - 葉や長靴・雨合羽など非常用持ち出し品の準備をしておきましょう。自宅待機の際は食糧等の備蓄を用意しておきましょう。
  - 避難場所に必要な物資、役割について日頃から住民同士で相談しておきましょう。
  - 増水や土砂がたまるなどによって通れない道路が発生することを想定して、どのくらいの水量になったら危ないか考えておきましょう。
  - 避難の際に声掛けや避難の手伝いが必要な方がいれば、近隣の住民や地区外の家族・親戚や友人に、避難の声掛けや避難のお手伝いができるか相談しておきましょう。
  - My避難ルール

### 有瀬下自治会の避難先

大規模な降雨が予想される場合	避難先: 有瀬公民館(楽校の宿)
地すべりが発生するおそれのある場合	避難先: 有瀬公民館(楽校の宿)
有瀬全体で地すべりが発生するおそれのある場合	地区外へ避難する



### 凡例

市指定避難所	公共施設
河川	建物
橋梁	警戒区域(地すべり)
堰堤	警戒区域(急傾斜)
通行止め箇所	特別警戒区域
ご意見を踏まえた土砂災害前兆現象のチェック箇所	自治会が決めた避難ルート
大雨・増水時の通行注意箇所	

※指定避難所は土砂災害の用途区分を示します。  
※ここで示す土砂災害警戒区域等は、基礎調査結果のものですが、今後法令に従って指定する区域等と異なる可能性があります。

### 地すべり時の防災行動計画

いつ(行動のきっかけ)	だれが	何を(具体的な避難行動)
【情報】有瀬上の住民が避難を開始したという連絡が自治会長に入ったとき	住民 自治会長	自宅周辺で地すべりの前兆現象を確認したら、自治会長に連絡しましょう。 避難所(有瀬公民館)の鍵を開錠しましょう。
【地すべりの前兆現象】 斜面から水が急に湧き出る。沢や井戸の水が濁り始める。建築物に亀裂が入ったり、樹木や電柱などが傾いたりする。	前兆現象を発見した住民 自治会長・班長 連絡を受けた住民	自宅周辺の地区の危険信号を確認したら、自治会長に連絡しましょう。 危険と判断した場合には自分たちの判断で <b>自主避難</b> しましょ。 近所の家や、特にお年寄りの家には声掛けを行いましょ。 自治会長は前兆現象の情報を三好市に連絡しましょ。 地すべり周辺の住民に避難準備の連絡を行いましょ。 <b>避難準備</b> を行いましょ。
【前兆現象】 現象が進行したことを覚知した場合(湧水の量が増えた/樹木が倒れた等)	前兆現象が進行したことを覚知した住民/三好市から連絡を受けた住民 自治会長・班長	自治会長に連絡し、 <b>直ちに安全な場所に避難</b> しましょ。 自治会長は前兆現象の進行状況について <b>三好市に連絡</b> しましょ。 有瀬上自治会の住民に声掛けを行い、自治会長は避難所の鍵を開錠しましょ。
【情報】有瀬上の雨量計で連続雨量が200mmを超え、かつ時間雨量30mm/h	高齢の方・歩行に手伝いのいる方/避難する住民/地すべり周辺の住民	<b>有瀬公民館(楽校の宿)</b> に避難しましょ。自治会長に一言声をかけましょ。
【前兆現象】前兆現象が進行し、有瀬下全体で地すべりが発生するおそれのある場合	住民 自治会長・班長	<b>必ず避難</b> しましょ。近隣の住民に避難するよう声掛けを行いましょ。 三好市から連絡を受けた住民は自治会長や班長に連絡し、 <b>有瀬公民館</b> に避難しましょ。 住民に避難するよう声掛けを行いましょ。自治会長は避難した人を確認して、西祖谷支所に避難状況を報告しましょ。
【避難指示】 避難指示が継続される	住民 住民	楽校の宿に避難している住民と <b>地区外に避難</b> しましょ。 降雨の後でも地すべりの活動が継続する場合があります。安全な避難先で行政情報を待つ行動をしましょ。避難所や自宅の外へは出ずに、 <b>地すべりや土砂災害の危険がある箇所から離れた部屋の2階に避難</b> するなど、身を守る行動をしましょ。

### 緊急連絡先

□( )自治会長 ( ) ( ) ( )  
□西祖谷支所 (0883-87-2211)  
担当( )  
□三好市危機管理課 (0883-72-7625)  
□西祖谷消防団本団 (0883-87-2211)

### 情報連絡網

□( )地区住民・班長 (近所の方)  
( ) ( ) ( ) ( ) ( ) ( )

### 気象情報・防災情報

テレビでの情報収集  
地上デジタル放送でリモコンの「dボタン」を押すと、気象情報や避難情報等の情報を確認できます

ラジオの周波数  
FM徳島 82.3 MHz  
NHK FM徳島 85.0 MHz  
NHK FM高知 85.6 MHz  
NHK AM徳島第1放送 1161 kHz  
NHK AM松山第2放送 1359 kHz

### インターネット

【徳島県土砂災害情報システム】  
スマートフォン版  
https://www.sabo.pref.tokushima.lg.jp/sp/  
モバイル版  
https://www.sabo.pref.toku-shima.lg.jp/m/b/

### 役割分担

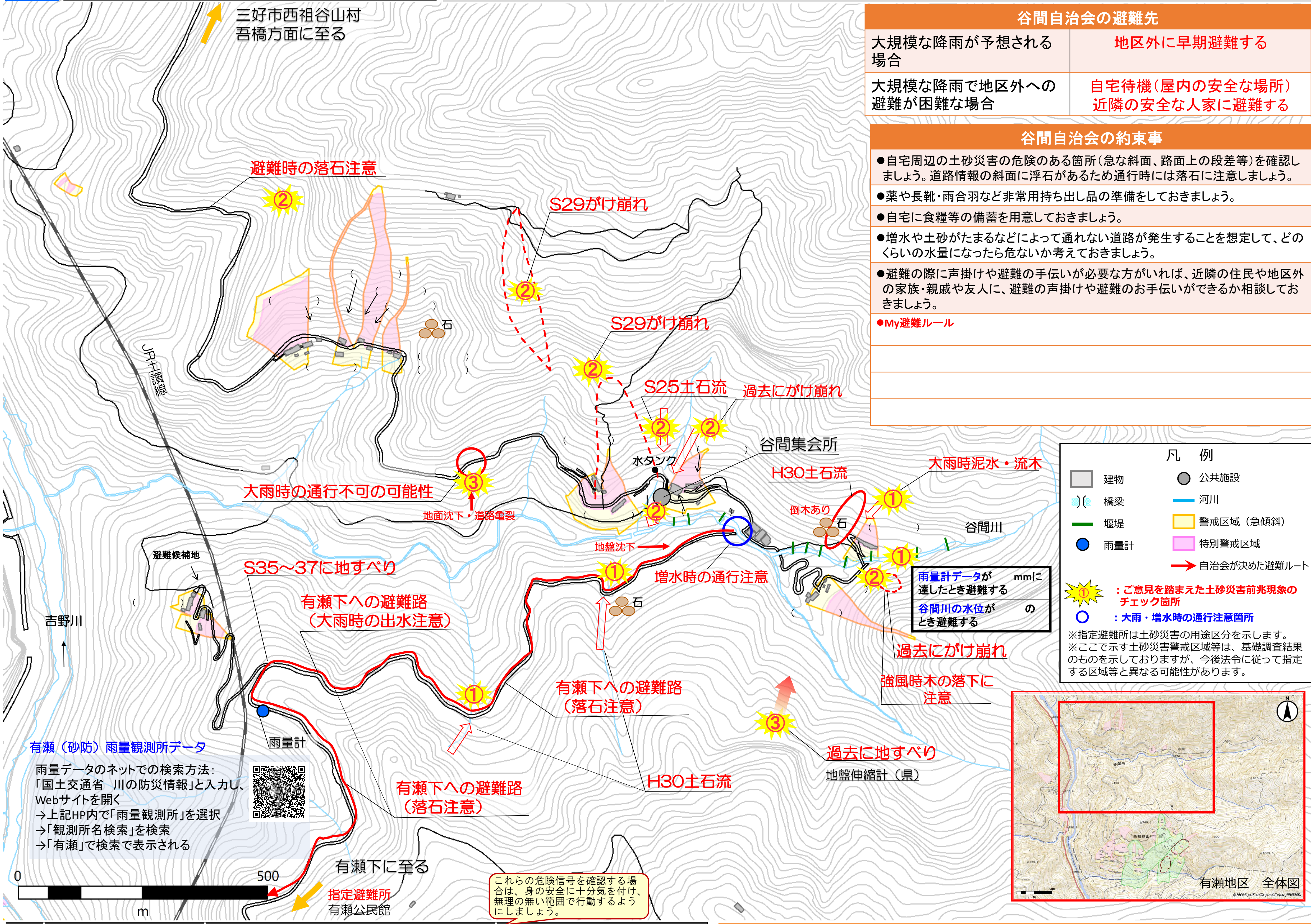
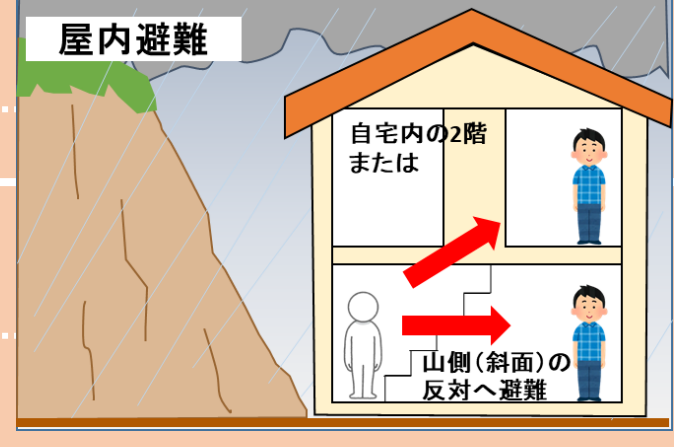
□危険な箇所の見回り・点検できる人 ( ) ※可能な範囲  
□避難所の開錠する人 ( )  
□避難の声掛けが必要な人 ( )  
□避難支援が必要な人 ( )  
□避難支援をお願いできる人 ( )  
□避難所の運営や避難者のお世話ができる人 ( )  
□資機材を持っている人・保管場所 ( )

避難する際の準備品メモ 常備薬・食糧類など

# 有瀬地区 土砂災害ハザードマップ【谷間】

## 防災行動計画

いつ(行動のきっかけ)	だれが	何を(具体的な避難行動)
<b>気象情報</b> (大雨のおそれのある予報)  <b>【大雨注意報】</b> (今後大雨の可能性がある場合)  <b>【前兆現象】</b> 斜面から水が急に湧き出る。/沢や井戸の水が濁り始める。建築物に亀裂が入ったり、樹木や電柱などが傾いたりする。  <b>【大雨警報が発表または、危険信号を覚知した場合】</b> (斜面から小石が落ちてくる/斜面に亀裂ができる/斜面から突然水が湧き出したり、川の水が急に少なくなったりする/「山鳴り」や「地響き」が聞こえる)	住民  高齢の方・歩行に手伝いのいる方 自治会長・班長 住民  前兆現象を発見した住民  自治会長・班長  連絡を受けた住民  崖上や崖下に居住する住民  危険信号を確認した住民 自治会長	<b>情報を集めて、大雨に備えましょう</b> 防災行政無線やテレビやラジオ、徳島県・高知県からのエリアメール、インターネットからの最新の気象・防災情報に注意して、行動しましょう。ハザードマップ等で避難所、避難ルートを確認しましょう。  <b>地区外の安全なところ</b> に避難しましょう。/自治会長に連絡しましょう。 住民に自主避難の声掛けを行いましょう。  <b>大雨が降り出す前に地区外に早期避難</b> しましょう(日中のみ)。/自治会長に一言声をかけましょう。  自宅周辺の地区の危険信号を確認したら、自治会長に連絡し、自分たちの判断で <b>自主避難</b> しましょう。 前兆現象を確認した住民および周辺の住民に避難を呼びかけましょう。 自治会長は前兆現象の情報を三好市に連絡しましょう。 三好市から地盤伸縮計の変動について連絡があった場合は、住民に連絡しましょう。  近所の家や、特にお年寄りの家には声掛けを行いましょう。行政から避難指示などの連絡を受けた場合は、指示に従い、 <b>早急に避難</b> しましょう。  危険と判断した場合には、自分たちの判断で <b>家から離れて自主避難</b> し、自治会長に連絡しましょう。 危険な場所には近づかず、確認した状況を自治会長に連絡しましょう。 自らの危険を感じた場合は、 <b>直ちに安全な場所に避難</b> しましょう。  <b>住民に情報を共有し、早めの避難</b> を呼びかけるとともに、三好市に連絡しましょう。  <b>避難を開始</b> しましょう。 近隣の住民へ、一緒に避難するよう声掛けを行いましょう。 避難したか、自宅待機かを自治会長もしくは班長に連絡しましょう。  近隣の住民に避難するよう声掛けを行いましょう。 自治会長は避難した人を確認して、西祖谷支所に避難状況を報告しましょう。  地区の外に避難できない場合は、自宅もしくは近隣宅の屋内の安全な場所(2階や山側から離れた部屋等)に <b>屋内避難</b> しましょう。  <b>移動時は十分気をつけて、避難</b> しましょう。  自宅もしくは近隣宅の屋内の安全な場所(2階や山側から離れた部屋等)に <b>屋内避難</b> しましょう。
<b>【高齢者等避難】</b> (三好市が発令)	住民  班長・自治会長  地区外への避難が難しい住民	<b>避難を開始</b> しましょう。 近隣の住民へ、一緒に避難するよう声掛けを行いましょう。 避難したか、自宅待機かを自治会長もしくは班長に連絡しましょう。  近隣の住民に避難するよう声掛けを行いましょう。 自治会長は避難した人を確認して、西祖谷支所に避難状況を報告しましょう。  地区の外に避難できない場合は、自宅もしくは近隣宅の屋内の安全な場所(2階や山側から離れた部屋等)に <b>屋内避難</b> しましょう。  <b>移動時は十分気をつけて、避難</b> しましょう。  自宅もしくは近隣宅の屋内の安全な場所(2階や山側から離れた部屋等)に <b>屋内避難</b> しましょう。
<b>【避難指示】</b> (三好市が発令) (土砂災害警戒情報が発表)	避難できる住民  屋外避難が危険と判断した住民	<b>移動時は十分気をつけて、避難</b> しましょう。  自宅もしくは近隣宅の屋内の安全な場所(2階や山側から離れた部屋等)に <b>屋内避難</b> しましょう。
<b>【緊急安全確保】</b> (三好市が発令) (大雨特別警報または、記録的短時間大雨情報)	住民	安全な避難先で行政情報を待ちましょう。(逃げ遅れ自宅等にいる場合は、外へは出ずに、 <b>土砂災害の危険がある場所から離れた部屋の2階に避難</b> するなど、身を守る行動をしましょう。) 雨が上がっても、土砂災害の危険性が継続している場合があります。安全な場所で退避し、行政情報を待ちましょう。



### 谷間自治会の避難先

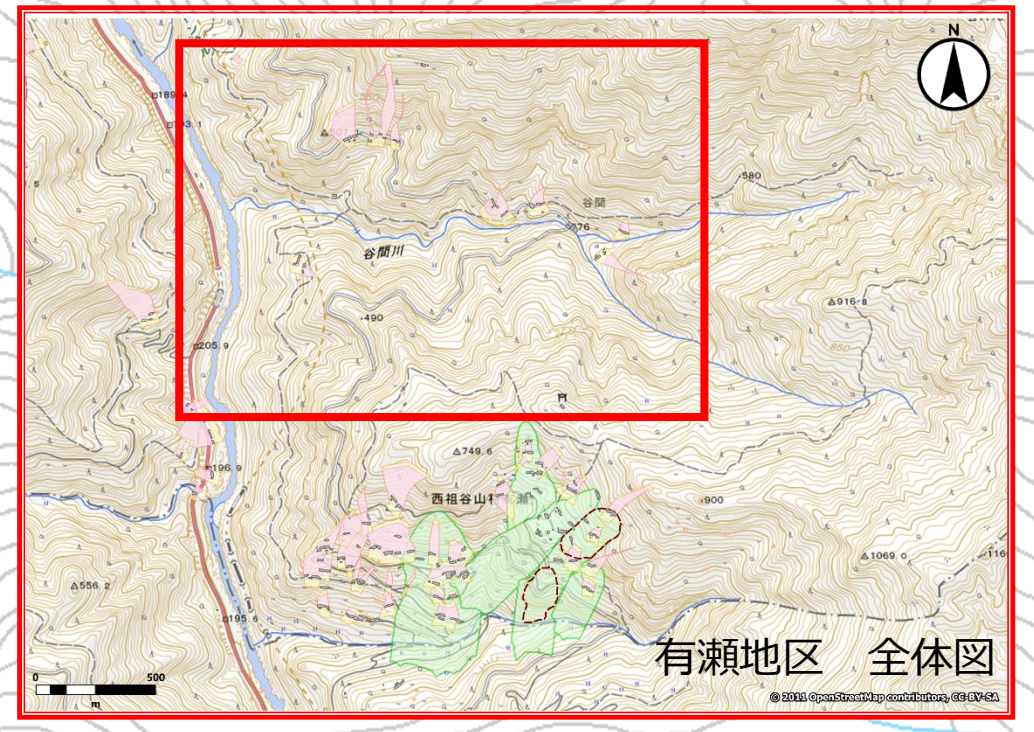
大規模な降雨が予想される場合	地区外に早期避難する
大規模な降雨で地区外への避難が困難な場合	自宅待機(屋内の安全な場所) 近隣の安全な人家に避難する

- ### 谷間自治会の約束事
- 自宅周辺の土砂災害の危険のある箇所(急な斜面、路面上の段差等)を確認しましょう。道路情報の斜面に浮石があるため通行時には落石に注意しましょう。
  - 葉や長靴・雨合羽など非常用持ち出し品の準備をしておきましょう。
  - 自宅に食糧等の備蓄を用意しておきましょう。
  - 増水や土砂がたまるなどによって通れない道路が発生することを想定して、どのくらいの水量になったら危ないか考えておきましょう。
  - 避難の際に声掛けや避難の手伝いが必要な方がいれば、近隣の住民や地区外の家族・親戚や友人に、避難の声掛けや避難のお手伝いができるか相談しておきましょう。
  - My避難ルール

### 凡例

- 建物
- 公共施設
- 橋梁
- 河川
- 堰堤
- 雨量計
- 警戒区域(急傾斜)
- 特別警戒区域
- 自治会が決めた避難ルート

① : ご意見を踏まえた土砂災害前兆現象のチェック箇所  
 ② : 大雨・増水時の通行注意箇所  
 ※指定避難所は土砂災害の用途区分を示します。  
 ※ここで示す土砂災害警戒区域等は、基礎調査結果のものを示しておりますが、今後法令に従って指定する区域等と異なる可能性があります。



No.	想定される現象	危険信号	注意ポイント
①	谷間川・溪流等からの土石流(谷間等の流水の状況をチェック)	①水の量(普段水のない場所に水が流れている場合、土石などと一緒になり、土石流として流下するおそれがある) ②水の色や匂い(流水の異常な濁り、真っ赤になり泥臭くなると上流で崩壊あり) ③急に水位が減少したら土砂や流木で堰止められており、一気に溢れると危険	大雨時には水路から水があふれる可能性や落石・倒木等があります。大雨の時は増水するため、通行するのは危険です。早めの自主避難を心がけましょう。
②	人家裏や道路沿いの斜面の崖崩れ(斜面からの流水・湧水を近くの人がチェック)	①がけ崩れの前兆現象に注意(湧水の噴き出し、小石がぼろぼろ落下する、亀裂や地面の変形、地鳴りなど) ※特に開発のために木を切った所の流水に注意 ②過去に土砂が流れた箇所	斜面からの流水やがけ崩れが発生するおそれがあるので、避難する際に注意しましょう。
③	人家裏や道路沿いの地すべり(斜面のはらみ出しなどを近くの人がチェック)	①地すべりの前兆現象に注意(斜面のはらみ出し、振動、地鳴り、木の根が切断される音、擁壁の押し出し、亀裂・段差の発生、湧水の濁りなど)	地すべりで危険なところなので、異常な現象を確認した場合は、早めの避難を心がけましょう。
My危険信号	記入欄に自身で注意しておいた方がよいと思う危険信号についてご記入いただき、マップに印(番号)を書き込んでください		

このマップは有瀬地区の皆さんがワークショップにおいて意見を出し合いながら作成しました。※想定と異なる範囲で災害が発生するとも考えられます。いざという時のために、避難場所や避難経路、家族や近所の方々の連絡先などを日頃から確認しておきましょう。このマップを自宅の目に付く場所へ貼っておきましょう。

### 緊急連絡先

□( )自治会長 ( )  
 □西祖谷支所 (0883-87-2211) 担当( )  
 □三好市 危機管理課 (0883-72-7625)  
 □西祖谷消防団本部 (0883-87-2211)

### 情報連絡網

□( )地区住民・班長 (近所の方)  
 ( )  
 ( )  
 ( )

### 役割分担

□危険な箇所の見回り・点検できる人 ( )※可能な範囲  
 □避難所の開錠する人 ( )  
 □避難の声掛けが必要な人 ( )  
 □避難支援が必要な人 ( )  
 □避難支援をお願いできる人 ( )  
 □避難所の運営や避難者のお世話ができる人 ( )  
 □資機材を持っている人・保管場所 ( )

資機材名: \_\_\_\_\_  
**避難する際の準備品メモ** 常備薬・飲食物など

### 気象情報・防災情報

#### テレビでの情報収集

地上デジタル放送でリモコンの「d」ボタンを押すと、気象情報や避難情報等の情報を確認できます

#### ラジオの周波数





FM徳島 82.3 MHz  
 NHK FM 徳島 85.0 MHz  
 NHK FM 高知 85.6 MHz  
 NHK AM 徳島第1放送 1161 kHz  
 NHK AM 松山第2放送 1359 kHz

#### インターネット

**【徳島県土砂災害情報システム】**  
 スマートフォン版  
<https://www.sabo.pref.toku-shima.lg.jp/sp/>  
 モバイル版  
<https://www.sabo.pref.toku-shima.lg.jp/mb/>

有瀬下

凡 例

 市指定避難所	 公共施設
 河川	 建物
 橋梁	 警戒区域（地すべり）
 堰堤	 警戒区域（急傾斜）
 通行止め箇所	 特別警戒区域
	 自治会が決めた避難ルート













 : ご意見を踏まえた土砂災害前兆現象のチェック箇所


 : 大雨・増水時の通行注意箇所


※指定避難所は土砂災害の用途区分を示します。  
 ※ここで示す土砂災害警戒区域等は、基礎調査結果のものを示しておりますが、今後法令に従って指定する区域等と異なる可能性があります。

有瀬上

凡 例

 一時避難所（屋外）	 公共施設
 雨量計	 建物
 河川	 警戒区域（地すべり）
 橋梁	 警戒区域（急傾斜地）
 通行止め箇所	 特別警戒区域
 地すべりブロック	 自治会が決めた避難ルート










 : ご意見を踏まえた土砂災害前兆現象のチェック箇所


 : 大雨・増水時の通行注意箇所


※指定避難所は土砂災害の用途区分を示します。  
 ※ここで示す土砂災害警戒区域等は、基礎調査結果のものを示しておりますが、今後法令に従って指定する区域等と異なる可能性があります。

谷間

凡 例

 建物	 公共施設
 橋梁	 河川
 堰堤	 警戒区域（急傾斜）
 雨量計	 特別警戒区域
	 自治会が決めた避難ルート

 : ご意見を踏まえた土砂災害前兆現象のチェック箇所

 : 大雨・増水時の通行注意箇所

※指定避難所は土砂災害の用途区分を示します。  
 ※ここで示す土砂災害警戒区域等は、基礎調査結果のものを示しておりますが、今後法令に従って指定する区域等と異なる可能性があります。